

AL-IDRISI, Muhammad b. Muhammad al-Sarif

Geographia nubiensis id est accuratissima totius orbis in septem climata divisi descriptio... -- Parisiis : [S.n.], 1620

[12], 278, [14], 54, [2] p., A4, B2, A-Z4, 2A-2N4 ; 4°

Pie de imp. tomado del colofón

1. Geografía 2. Geografía I. Título

R-5057 Ejemp. deteriorado, afectando a la mención de responsabilidad, al pie de imp. y a los prelim. -- Enc. piel deteriorada. -- Ex-libris: "Ex Bibliotheca D. Emmanuelis Vicentii à Murgutio"

GEOGRAPHIA

NUBIENSIS

IDEST

ACCURATISSIMA

TOTIVS ORBIS IN SEPTEM CLIMATA
DIVISA DESCRIPTA, CONTINENS

praesertim *statu* *universae* Asiae, & Africae, re-
rumq; *historiae* *antiquarum* explicationem.

AB ABIELE ARABICO

Arabiarum & Arabicarum
rebus fermone.

Romae typis Mediceae

utrumq; nostro ore caderet, do-

monitis, quae mandata potius

atq; *Mat* *rabim* *ulus* opus illud per-

fulcantibus, *ent* *tissimi* Scaligeri quem

ex mari Ru *otius* illarum rerum addi-

tarum leucaru *arrantibus* nobis, ex

am deserta *rris* *mus* in deprehendera-

um, quarum *Ch* *aligentiam*, vel cum

co *ad* *oper* admoue-

am *nc* FRANCISCVS

on pauca de-

in *allias*, Legatio-

um *v*

Ex Bibliotheca D. Em-
manuelis Vincentii à
Murgutio.



ILLVSTRISSIMO VIRO

D. DOMINO

GVILLELMO DV VAIR

EPISCOPO ET COMITI LEXOVIENSI,

Regi Christianiss. à sacris Francia Sigillis.



V M mos è longinqua terrarum regione aduenas, blando vt solebat ceteros omnes, excepisse & vultu, doctissimus ille & numquam satis laudatus IACOBVS THVANVS; hunc cum familiaritate plerumq; vsus est, in-
cum

ebus sermones hortabatur, vt Geo-
Romæ typis Mediceis editam, La-
ytrumq; nostro ore caderet, do-
ar, et monitis, quæ mandata potius
sulcartibus & stimulis opus illud per-
m, ex mari Inuestigati Scapigeri quem
tarum leucæ, totius illarum rerum addi-
tam deser-
um, quart

narrantibus nobis, ex
mus. in deprehendera-
nis diligentiam, vel cum
tend
& Pe am nite FRANCISCVS
non pauca de
in allias, Legatio-
M V

iussu HENRICI MAGNI transuexerat, quos præ ma-
nibus ex sua Bibliotheca Arabica Salomonis & Iobi at-
que adeò omnes Veteris Testamenti libros ab hinc tre-
centum annis Arabicè descriptos, habebamus, iamque
primo stilo à nobis Latinè exarati, extremam aut lituram
aut manū desiderabant, ad umbilicum perducendos de-
creuerat. Sed dum vtriq; satisfacere studebamus, neutri
facere satis videbamur, ideóque sedula cura, huic solæ
Geographiæ incumbentes, eam tandem multo cum su-
dore, diligentia, & vigilijs Latinam factam, typis, totius
Reipublicæ litterariæ beneficio, cõmittere suasi, nostro-
rum laborum fructus omnibus prægustandos exhibe-
mus. Quis autem opus istud, quod à nobis tanti ac tales
Viri ardentissimo desiderio expostularunt, non sit grato
animo amplexurus? cùm illud præsertim, res ad hæc usq;
tempora nobis incognitas, ac supra illud orane quod
mirari solitum est mirabiles, contineat, & quæ
turæ secreta tanta indagine ac diligentiâ
nihil aut incuria omissum, aut ocu-
lustratum, relictum videatur. M-
ijs omnibus qui longinquis pe-
turæ prodigijs ac thesauris
præcipuè, quibus hoc
tam arduum tamque pe-
laboribus superare ce-
animi contra res
Dux author, ad fac-
rium, Orientis
terras gens ista
quæ maria non
scit, quam lingua ign-
quæ belli, quæ

tum non possidet, quid deniq; omnium rerum in Fran-
corum manu, aut sub eorum imperio olim non fuit, vel
eorum arma etiam nunc non formidat?

De Europa vt nihil dicamus, quoniã illius quàm lon-
ga atq; larga est, vbiq; accolæ esse videntur Galli, siue
milites, siue etiã strenui Duces ac Principes, siue qui dis-
cendi cupiditate impulsus, quicquid in Historicis minus
explanatum, aut tēporum mutatione obscurum, è loco-
rum aspectu certiore doctrinam appetunt, quis nescit
Francos passim in Moscouia, Vngaria, Tartaria, Sina-
rum regno, Moluccis insulis, Iaua vtraq; reperiri, & per
rotam Asiam tanquam inter suos penates, per Africam,
Americam, Indias, & quicquid terrarum remotissimum
est, versari? Nimirum gens ista, præ cæteris nationibus
bonarum artium studio dedita, & excultis inde mori-
bus humano consortio aptissima, eruditorum virorum
conferentia tantopere delectatur, vt nouarum ac
incomparabilium addiscendi desiderio ardentissimè
in eorum colloquio fructus vberrimos
experiat. Neque enim vana est
eorum qui sic peragrariunt, in pa-
triam, & at, vt quoties de re qua-
rententiam rogatus dixerit,
non allicit, quod ex eius ore
vixit, vixit asportata, credan-
mus, Te, VIR ILLVSTRI-
non intellexit aut vi-
di nitore, pari gloria
am non modo actioni-
ni scientiarum genere
um eloquentiæ culmen
amque benigno vultu eos

omnes excipias qui de summis negotijs tecum agūt, vel etiam illos qui in aliquod vitæ aut fortunatū discrimen adducti, Regiam clementiam te adstipulāte sollicitant.

Tantam rectè in rebus omnibus animi moderationem licet inter cæteras naturæ dotes numerare possis, credimus tamen summopere auctam, quòd præcipuas Europæ vrbes ac regiones adieris, & eruditissimorum virorum colloquio ac familiaritate semper vsus, ipsos tanti feceris vt si vel graues Reipublicæ curæ quibus incūbis permitterent, licet te nullę lateant scientię, semper addiscendum nouarum aut mirabilium rerum cupiditate, cum illis optares eloquentiam tuam exercere. Nos verò, quoniam huius momenti non sumus vt tuo abtrentes otio, à sedula te pro Rege ac Regno sollicitudine audeamus reuocare, hanc Nubę Geographiam, tuo dicatam nomini, vices nostras obituram supplices offerimus, vt quotiescunq; animum oblectare & notitia regionum longinquarum, ista mira diligentia eas descripsit, persequi quid volueris perquirere possis. Ithodo orbem totum, Asiam prædescripsit, vt quod ab ipso quum fecerit. Præcipue vnullas vrbes, oppidula, catres, puteos, hortos, dilinquit, vt vel faxis ipsi datur. Insuper de ipse vtriusque temporis mercio ac lutris, deq; marum, lapillorumq; fossit, vt ceteris ad sua vsque præcipuisse credatur.

Mirabamur quidem inter meditandum vtriusque
 Lingue commutationem, quo lepore res à se descrip-
 tas Nuba noster condierat, quotque nubes, aut alio-
 rum nugas perspicacis ingenij sui radijs fugarat; Sed
 vix ac ne vix quidem lachrymas compressimus, vbi ad
 eas peruenimus regiones, Terram Sanctam ac Syriam,
 quas olim scepro Gallico moderatas, Damietam à D.
 Ludouico obsessam & captam noueramus, tamque re-
 bus omnibus abundantes prouincias, repetitis votis
 LVD O V I C O XIII. iterum parere optabamus. Hoc, si
 prepotenti Numini ita videretur, incolas ipsos efflagi-
 tare, Maronitas exoptare, Christianos miseros expo-
 stare testes fuimus, ac nisi nostra scelera obluerentur,
 gloriam illam immortalem huiusce nominis Regi Fran-
 corum debitam, pro ea qua erga sacram ipsius Maje-
 statem affecti sumus mente, augurabamur. Tu igitur,
 R I L L V S T R I S S I M E, hoc munusculum grato acci-
 pi. Nostri erga te perpetui obsequij argumen-
 tum, licet maximus fuerit, minimum
 quem libenter tuo iussu subiremus
 nosque interim, dum majora au-
 guramus fauere non aspernatus.

rum.
 angli
 arspatiu
 fulcantibus
 in sex mari Rubi
 tarum leucarum
 am deserta trece
 m, quarum n
 arabicarum
 GABRIEL SIONITA
 arabicarum
 SIONITA, earundem Regius
 onite.



AD LECTOREM.

VERSIONIS huiusce, candidè Lector, pondus non leue, cum grauium Virorum in nos auctoritas, tum maximè nostrum in Reipublica literaria commoda studium, suscipere nos impulere; Nam licet Opus hoc tam scribae inscitia, quàm typographi incuria mendis conspersum plurimis multò ante deprehendissimus, ac proinde fore vt magnum nobis facefferet negotium prauidissemus: vt ne tamen Amicorum suasionibus, ac bono publico deesse videremur, labori nos accinximus, et Geographiam istam varijs usque nouis atque praestantibus refertam ex arcanis Arabicae linguae replicare proposuimus. Nefas enim esse rem hunc Arabem tam luculentum, tam sauboni verbis vtamur, sane magis noster nosceretur, tot seculis inquam, cuius laudem extimiam apud eruditissimos, nec vnquam Perronium, Iacobum Tylis, et felicis memoriae viri Leidenis A. 1612. imporis si que semper eximieque praefati dignitatem maxima pleno saepius non predicauit, a Praeterea videbatur nobis iniquum

mentum certissimum, quod & Viros literatos ex eiusdem Au-
thoris plenissima circa regiones orientales narratione, & Ara-
bica lingua studiosos ex eius elegantissimo sermone Arabico per-
cepturos esse noscebamus.

Igitur hæc orbis descriptio, quam Arabs iste veterum more Geo-
graphorum in Climata septem diuisit, continet præcipue ex-
actam totius Asiae Africæque, regionum scilicet Europæis hucus-
que non satis cognitarum explicationem. Verum de partibus
Europæ utpote Arabi ignotis (Hispaniam si demas, quam
ipse, quoniam perlustrauerat, ut innuit pag. 148. non minore
quàm modernus quisq; præstare queat diligentia describit) bre-
uem idem Author tractatum contexit. In distantijs locorum as-
signandis quandoq; maius, quandoq; minus iusto spatium præ-
figit; sed nil mirum, cum & alios Geographos longinquis atq;
peregrinis de regionibus agentes eandem culpam commisisse videa-

mus. Imò in multis temporibus potius rerum edaci quàm Authoris
iuria talis error tribuendus est; tempus enim, ut affirmat

errores computatione mensuræ sæpius parit,

iarum modo, alibi itinerum auctis, & di-

uere maria tam longo aëre, alibi proresse-

rum, aut correxere flexus. Hanc

culpa vel temporum iniuria

nomina locorum propria inter-

lectis necessarijs omnino

scribere prius, dein typographi ne-

aliquot ex predictis nomini-

maluimus, ne in re

GABRIELUS, beneuole

Arabiarum, a quidem rest-

orum rerum studia, quibus

nos auocant. Tuum est in eo-

difficultates nos effugerunt, ac-

tere. Certe quod ad orientales

plagas attinet, nomina ni fallimur omnia regionum in ijs contentarum Diuini Numinis, atque aliorum librorum Arabicorum adminiculo satis feliciter enucleauimus: regionum autem Europæarum appellationes non ita sedulo curauimus, quippe quarum notitiam facilius aliunde consequi valeas.

Illud autem non te effugiat, nempe Geographum istum in distantijs locorum exprimendis vti varis mensuræ generibus, ac præsertim duobus (reliqua enim sunt se ipsis nota) Statione scilicet, & Cursu. Hoc, qui cursum nauis diurnum, seu navigationem diei, hoc est spatium centum millium passuum explet, maritimum iter metitur: ill., nempe statione, terrestrem part. tur viam. Quoniam tamen stationis vocabulum mensuram certam nequaquam denotat, sed domicilia quedam in quæ propter habitationum infrequentiam viatrici necessario diuertendum: inde fit vt stationum. quæ aliter dictæ vocari possent, alie alijs longiores sint, alie breuiores. Et verò quæ iustæ sunt xxxv. mil. passuum, quæ grandes pluribus, paucioribus quæ breues terminantur.

Cautum præterea te volumus, Lecterabes voce Peninsula: quocirca ne feramena insula (quod tamen raro euentus illis aptatum repereris.


Atque his de operis huius sentaneum est vt de ipsius Antipauca etiam disseramus. Is ergo originalis imperfectio nobis obsequia, cum scilicet num. in lucem præsent, scripsit G. quadringentis septuaginta. Ignante, disertus ait verbis G. matris iv. suum se librū condidit anno Dom. 1151. Intelligi autem usq; Sicilia Regem, non Roger

ut vult Casaubonus, aperte patet ex eodem Authore Arabe, qui
 ij. parte climatis iij. declarat eum esse Rogerium, qui Tripolim
 Barbarorum, & Insulam Carconam expugnauit; Scriptum verò
 legimus apud Chronicos Tripolim, insulam Melitam, aliasque re-
 giones à Rogério Primo victas & captas. Deinde cum Ciuitas
 Hierosolymorum capta sit à Christianis anno Dom. 1099. &
 custodita vsque ad annum 1187. quo Salaadinus eam denuò sub
 Moslemanorum potestate redegit: cumque Geographus noster v.
 p. e climatis iij. asserat editum à se hoc opus quo tempore Hiero-
 solym. erat sub ditione Christianorum, qui fieri potest vt intelligat
 Rogerium quem scimus a Iolefcentem obiisse, & quidem Tan-
 credo patriente obiisse anno Dom. 1194? Itaque pro certa
 temporum co. ientia, dicendum est Geographiam hanc scriptam
 fuisse sub Rogério primo, atque ita ante annos circiter quadringen-
 tos septuaginta.

Quod autem au. dem religionem attinet, etsi Casaubonus in
 is, quas habuit in. am B. Greg. Nysseni ad Eustathiam,
 cum. que Mahomedanum: pace tamen tanti
 christianus, vt satis declarant permulta
 sum Redemptorem vocat Domi-
 uenillat Dominã Mariam eius geni-
 agitu sic واما دار بها الانبيا مصورون
 anpariu. (vt. est. Eam verò (nempè testu-
 sulcantibus, rnant vndiq; per gyrum pi-
 ex mari Ru. Ch. ac Dominæ Mariæ
 tarum leucarum. Ch. ns de agro Peregrinorum
 am desertæ trec. Opin. cat absolu. Dominum
 um, quarum n. Phil. cat. Estque (idelicet ager
 ue. Virid. atq; ad id, vt scilicet in ea Pere-
 die a. atq; formulas nunquam memini me
 que. qui titulum dominationis nulli
 tribuunt, & nihilominus eum
 At cum de Christo Domino

mentionem faciunt, aiunt, *عيسى عليه السلام* Idest, Isa, siue Iesus, cui pax. Verum quoniam Author hic noster librum non modò Christianis, sed etiam Turcis communem esse cupiebat, professione suam ex industria noluit aperire; Vnde varijs in locis cum Sancti alicuius meminit, non vititur voce Arabica, sed Italica (non enim erat lingua Italica ignarus, vt ex multis conijcimus) literis Arabicis expressa, vt sensus illius Arabes lateret. Ita v. part. climatis iij. الوادى المسقى الاردن كنيسة عظيمة على اسم شنت بوحناء. Hoc est, Et ad amnem, qui vocatur Iordanis, ecclesya magna cernitur nomini sancti, idest sancti, Ioannis ^{idem} que alibi sepius.

Denique predicti Viri patriam conijcere nequunt ^{aliunde, nisi} ex initio iv. partis climatis j. vbi de Nili N ^{flumiorum ortu} Idest, Nilus Aedisserens habet hac verba *الذى يشق ارضها* loco, vt ad rem ^{egypti} gypti, qui fecit patriam nostram, ^{expinatur} Aegypti ^{ista sunt} stram facit, sanè subambiguo Casaul ^{his primùm diligentibus quæ} fuisse hunc Arabem, nos tamen præf ^{pluribus} ponderatis, ex ijs deprehendimus aliquos ^{Auth} ferentiam inter Aegyptum, ac terram, Lect. de topographia Nubiæ, quam Geographus circa ne fera noctialem protendi, & eiusdem raro euentu Aegyptum ipsam irrigari docet affirmamus fuisse illum patriam huius nostram hanc opinionem hisce ^{Aut} rationibus Erpenius ^{anem} supra. Is ergo ostio vt pondus non exiguum nobis obstat ex eius sententia noscet num ^{psit G} Studiose Lætur, cur Geographus sem. Tu interim, quoquo modo ^{ta. i} bis opus sanè perutile ne aspe ^{bis G} VALE. ^{u condid} ^{igi ante} ^{Roger}



LIBER

RELAXATIONIS ANIMI CVRIOSI,

IN **VO** DESCRIBVNTVR PLAGÆ,
T^{er}mi, Prouincia, Insula, Vrbes, Regioneſque.

In nomine Dei misericordis, miseratoris,
in quo auxilium.

Laudo Domino creaturarum.

EGE

michi librum, qui Curiosi animi
libitur, & eius sensum, mentemq;
arrisit valdè methodus ipsius. Sed
multa sunt superflua sæpeque re-
limatum descriptione nonnulla
adiunguntur: idcirco selegi ex
debantur, quæq; ad Portus, &
iudicavi. Quapropter po-
uenitq; um & solum esse fateor, qui
otector est, auxiliũ exposco.

*Præfatium-
cula ad Ro-
ris.*

fulcantibus, &
ex mari Rubra vocatur *Geographia.*

starum leucarum.
tam deserta trece
m quarum n
Opinionibus eruditorum vi-
Philosophorum antiquo-
non globi instar: & aquam
atem, aquam verò aère vnde-
tum esse aliquid contiguum
A cælo

2
 cœlo Lunæ, ob motum & quietem sese contingentium: Illud autem est ignis ambiens aërem, cuius crassities pederentim fit minor vsque ad vtrumque polum, ob tarditatem motus partium vtrique adiacentium. Et quidem tam terra, quam aqua, aër, & ignis sunt in concauo cœli Lunæ: & creaturæ omnes superficiem terræ occupant: & aër attrahit quod in earum corporibus leue est, terraque similiter quod in earumdem creaturarum corporibus graue est allicit veluti magnes qui ferrum ad se trahit.

Terra autem diuiditur duas in partes linea *Æquinoctialis*, ab Oriente ad Occidentem: atque hæc linea *longitudo* terræ, estque maxima linearum omnium *quæ sunt in Sphæra*: quemadmodum Zodiacus in cœlo *ubi est linea* omnium maxima. Et circumferentia cœli in *graduum*; gradus autem est viginti quinque leucarum *duca* vero duodecim millium cubitorum: cubitus autem *ginti* quatuor digitorum: digitus autem sex granorum *rei compositorum*: cœcusque in ventre tangentium. Itaque *millium* cubitorum milliū milliū, & triginta duca *ad reuersionem* leucarum vero vndecim millium *Aegyptiæ sunt* rum. Hermes tamen mensus est *sim diligenter quæ* parti constituit centum milliaria *Antioch* tentiam, terræ ambitus sit triginta leucarum autem duodecim millium *Antioch* *Æquinoctialem* & quemlibet *Antioch* *graduum*. Ambitus *Antioch* paris est mensuræ; veruntamen non sunt habitationes in quartum gradum: *Antioch* *laque* in eo reperitur habitatio & gelu: sed creaturæ omnes: nam *Antioch* *lineam* *Æquinoctialem*, est *Antioch* *mo æstu*, & transitu solis propius vnde fit vt aquæ plagæ huiusmodi animalia, neque germinare enim esse possunt animalia & germinare.

humores. Terra prætereà est per se Sphærica, verùm nõ habet perfectam rotunditatem: quia sunt in illa decliuitates, suntq; accliuitates: & aqua fluit in ipsa ab accliu ad decliue.

Mare^a ambiens ambit mediã partẽ terræ ambitu cõtinenti quasi zona, aded vt media tãtum pars terræ appareat, ac si esset, verbi causa, ouum immersum in aquã cratere contẽtam; nã eodẽ modo dimidia pars terræ est obruta mari; mare verò ambitur aëre, & aër expellit illam, aut attrahit, vti prædiximus.

Hanc autẽ plagam terræ habitatam diuiserunt sapientes in Climata septẽ, quorũ vnumquodq; procedit ab Occidente ad Orientem iuxta lineam Æquinoctialẽ. Nõ sunt tamẽ ista Climata lineæ reales, sed intellectuales, Astrologica scientia excogitata. Et in singulis climatibus reperiuntur plures vrbes, arces, pagis, atque populi inter se dissimiles: & in quolibet climate sunt montes excelsi, & planities amplæ, fontes, fluuij; currentes, & stagna consistentia, fodinæ, germina, & animalia diuersa, quæ ferè omnia Diuino auxilio, atque robore, infertus memorabimus. Distinguntur prædicta septem climata tribus septem, quæ Sinus appellantur, quorum sex sunt con-

ai. Oceanus.

tra, vnum discretum, quod nulli parti prædictorum maribus assignatur.^b Vnum ex his maribus, quæ alluunt terrã habitatam, est mare Sinu Indiae, & Sindæ, & Iaman; incipit autem

^b Est hoc mare quod dicitur Indicum & Arabicum ex quo emergit Sinus Persicus.

in gradibus supra lineam Æquinoctialem, & procedit ad Occidentem. Atque in principio, tum Sindam, postremò Iaman, peruenitq; vsque ad Bab-Alman;

^c Iaman est Arabia felix.

longitudo. Tota autem longitudo (vti accepimus à peritis viatoribus, & ab ijs, qui vela faciunt in mari Rubro ad Vacuac) est quarum leucarum. Suntque in hoc mariam desertæ trecentæ circiter, & infra, quarum notitiam habere potuimus non firmat.

^d i. ostium Euxus. hodie Bab-elmandel.

Viride, estq; sinus Persiæ, & declinat tamẽ ad latus Occidentale Sindæ, peruenitq; vsque ad Obol-

^e KARABANA.

stantinopolitanum, ad Insulam Peloponnesi, ad^a Otrantū ^{a Plinio, Hydruntū.} (ibique habet originem suam mare Venetorum) & ad maria Siciliæ, ad regiones Romæ, ad terram Sauonæ, & Narbonæ, transitque propè montes Pyrenæos, & tendit ad partem orientalem Andaluziæ, ad mediam scilicet ipsius partem, quæ respicit Austrum, & terminatur ad duas ^b insulas, vnde principium sumpserat. Longitudo huius maris Damasceni ab initio ipsius vsque ad terminos, est mille centum triginta sex leucarum; continetur autè in illo insulæ ferè centum, numerando tam paruas, quàm magnas, tam cultas, quàm incultas, quas suo loco referemus, Deo iuuante.

b Gades.

Ab hoc mari Damasceno egrediuntur duo sinus; Vnus Venetorū, qui incipit ab orientali latere Calabriae de terra Romanorū propè urbē Otranti, tenditque ad Septentrionē cum aliquantulo flexu ad Occidentē, & trāsit per terrā Bari ad maritima S. Angeli: tūm progrediēs in Occidentē attingit regionem Anconæ quousque perueniat ad oras maritimas Venetorum; & terminantur fines eius ad Aquileiam: indeque reuertuntur littora eius Orientem versus ad regiones Croatiae, & Dalmatiæ, & Macedoniae, donec iungatur mari Damasceno, vnde coeperat. Longitudo huius maris ab initio ad extremum ^a est ac centum miliariorum; continetque in unum sex sunt habitatae, reliquæ desertæ,

ditur e mari Damasceno, appellatur a mari Damasceni parte, in qua est ostium. Ostio faucium ipsius est quantum anstrum per Arban, & attingit Constantinā latitudo ipsius est quatuor milliū passuum procedens spatio sexaginta miliariorū, ostiū, ibiq; latitudo oris illius est sex milliū passuum procurres in partē orientālē attingit terrā Heracliae, & procedit vsque ad Sinopem, & Trazondæ, ad terram Ascaniam. Terminantur extremitates huius maris ad Chozarai. Indè vertitur litus ad regionibus Russiae, & regionis Daiabres, extenditurque ad

ostium fluminis Danubii, donec perueniat ad angustum os maris Constantinopolitani; & Constantinopolim alluens tendit ad regiones Macedoniæ ab oriente, donec redeat ad locum, vnde cœperat. Longitudo autem Ponti ab angustis faucibus vsque ad eum locum vbi desinit, est mille trecentorum miliarium. Suntq; in illo sex insulæ, quarum, glorioso Deo iuuante, suo loco meminimus.

a i. fontē
maioris.

Mare autem Giorgian, & Dailem est ab omnibus prædictis maribus omninò separatum, & ingrediuntur in illud amnes permulti, fontesque continuo manantes. Iungitur huic mari ex parte occidentali regio Adherbigian & Dailem: ex parte verò meridionali regio Tabarestan: ex parte orientali terra Azaz: ex parte septentrionali terra Chozar. Longitudo eius ex parte Chozar vsq; ad^a Ain-alhamm est mille miliarium; latitudo verò ipsius à latere Giorgian vsque ad ostium Ethel, sexcentorum quinquaginta. Suntque in ipso quatuor insulæ, de quibus infra. Ad singula autem ex prædictis maribus iacent variæ regiones, atq; populi, quos postea singillatim referemus, fauer e Deo gloriosissimo. In his etiam maribus reperiuntur pisces, & animalia diuersarum specierum, aliaque mira, de quibus supra loco, gloriosissimo Deo auxilium præstante

DE CLIMA ^{Lect}

PRIMA PARS CLIMATUM ^{ne fera}



NCIPIT Clima istud ex mari occidentali, quod opprobrium, estque illud, vltimatur. Suntque ibi in ipso vocatæ, e quibus capit P.

gitudinem, & latitudinem dictis insulis cerni statuam la quamque statuam esse long per quamlibet statuam ha innuens. Hæ statuæ sunt

Idolum Cades, quæ est ad occidentalem partem Andalu-
ziæ: & nemo nouit vllam esse habitationem vltra illas.

Extant in hac proposito climatis parte vrbes Vliil, & Salla,
Tocrur, Dau, Beriffa, & Mura; omnesq; hæ regiones sunt de
terra Meczaræ Nigrorum: Insula verò ^a Vliil in mari sita est
non longè à litore: & in ipsa est celebris illa Salina, præter
quam nulla alia, quod sciatur, extat Salina in tota Nigro-
rum regione, sed ex ipsa dispensatur sal in omnes eorum re-
giones. Nam cymbæ ad hanc insulam venientes sale sese
onerant, indeque vela faciunt ad ostium Nili, quod distat à
prædicta insula nauigatione vnus diei: per Nilum deindè
perlustrant Salla, Tocrur, Beriffa, Ghana, reliquasque re-
giones Vancaræ, & Caughtæ, vniuersamque regionem Nigro-
rum, qui vt plurimum non nisi ad ipsummet Nilum, aut ad
flumen influens in Nilum degunt; Reliqua terræ spatia Nilo
vtrinque adiacentia, sunt solitudines desertæ & penitus in-
cultæ, in quibus inueniuntur quidem Aquationes: sed non
reperitur in illis aqua, nisi ad duas dies, ad quatuor, quinque,
sex, atque decem; cuiusmodi est aditus Benefer, quæ est
in itinere quod ducit à Segelmasa ad Ghana, vbi ad dies qua-

decem nulla reperitur aqua; Quapropter ^b Commeatus
ad hos aditus secundos aquam secum deferunt in vasis,

amelorum; Atque huic aditui mul-
tim regionibus, quarum terra, vt
iulia ventis agitur, & huc atque
aque inueniri possit. Eædem istæ
oxiæ, & idcirco incolæ huius
aliquarum partium tertij Cli-
ris, & Solis ardore, sunt nigri co-
tra id quod accidit incolis sexti &
insula Vliil ad urbem Sella sunt sexde-
em ea vrbs sita ad ripam Nili septen-
trionalia, & ad ipsam confluit Nigri:
ciues sunt fortes ac ma-
gis Tocrur, qui est rex po-
lites, necnon fortitudinem
ignotam, regionem tutam,
cus autem sedis eius, & regio,

in

*a Est hæc in-
sula fortis-
sis illarum
una quæ o-
lim hæperi-
des dicta,
nunc insula
capitis viri-
dis, distan-
tes 150. leu-
cis fere ab
ostio nigri
fluyj, qui
hæc est Nilus.*

*b vulgò
Caravan-
na.*

in qua ipse moratur, est vrbs Tocrur, quę ad Australem Nili partem sita est, & distat à Salla bidud, tam per Nilum, quàm itinere terrestri. Vrbs ista Tocrur est maior vrbe Salla, & mercibus affluentior: & remotiores Occidentis incolę deferunt ad eã conchilia, & æs, extrahuntq; ex ipsa aurũ & tibiaturũ armillas. Cibus autẽ habitatorum Sallę & Tocrur est ^a dhora, & pisces, atque lacticia: pleraque ipsorum armenta sunt cameli & caprę; vestitus plebeorum est ex vellere, & capita sua tegunt pileis lanceis; vestitus verò nobilium, indumenta gossipina cum pallio. A prædictis vrbibus Salla & Tocrur ad Segelmassa est iter quadraginta dierum secundũ incessum carauannę. Propinquior huic locus ex regionibus ^b Lamtunę solitudinis est Azca, distant autẽ ab inuicem spatio viginti quinque stationum; & viatores deferunt secum aquam ad duas, quatuor, quinque, & sex dies. Eodem modo, ab insula Vlil ad Vrbem Segelmassa sunt quadraginta ferẽ stationes incessu carauannę. Ab vrbe Tocrur ad vrbem Berissa Nilo adiacentem ab Oriente, est interuallum duodecim stationum. Vrbs Berissa est parua, nec muris cincta, sed velut oppidum populosum: ciues tamen ipsius sunt mercatores quoquouersum proficiscentes, suntq; subditi domino Tocrur. Ex parte australi vrbs Berissa iacet terra, quę ab inuicem spatio decẽ ferẽ diebus distat. Ab vrbe Salla, Tocrur, & Ghanę inuadunt terrę habitatores, quos ducentes eius habitatores, si Lectores, & mercatores, diuendunt illos mercatoribus feracibus, qui mercatores deindẽ ducunt in terrę habitatores.

In tota verò terra Lamle (quę est in regione Calor) paruę quasi pagi, quarum vna vna distat ab inuicẽ itinere quatuor diebus, & gentes illarum partium) sunt Iudæi, & relique infidelitatis atque ignorantię terrę habitatorum omnium regionis, Lamle. In vsum rationis, nota inuadunt, & inuadunt enim hoc sibi in signum, & inuadunt uersum dominium ipsorum Nilum influens. Trans terrę habitatores rationem reperiri vllam igne

^a Genus
millij ordi-
nario maio-
ris.

^b Lemptuna

lem ex parte occidentali cum terra Meczaræ : ex orientali , cum terra Vancaræ : ex aquilonari, cum terra Ghana : ex meridionali, cum terra deserta ; & populi illius vtuntur lingua diuerfa ab idiomatibus gentium Meczaræ, & Ghana. Inter Beriffam superius memoratam, & Ghanam, ad orientem , est iter duodecim dierum : iacetque illa in media via, quæ ducit ad urbem Salla , & Tocur. Similiter ab vrbe Beriffa ad Audeghest habetur interuallum duodecim stationum: est autem Audeghest ad septentrionale latus Beriffæ.

In partibus Nigrorum nullæ cernuntur fruges recentes, præter dactylos , qui à gente Vareclan solitudinis eò deferuntur è regionibus Segelmaffæ , aut regionibus Zab. Terram istam Nilus alluit ab oriente ad occidentem, ibique ad ripas ipsius nascuntur arundines Indicæ, arbores ebeni, atque buxi, salicum, & tamarisci, arborumque similium syluæ latissimæ , in quibus cubant, & habitant armenta eorum, & ad quarum vmbra ipsi recipiunt sese in ardenti calore, & stutuque vehementiore. In his syluis reperiuntur leones, camelopardale cerui, debuth, lepores, mustelæ albæ, atque hircines. In Nilo quoque sunt varia piscium tam parua, & magna molis genera, quibus vescuntur plerique Nigrorum: eadem enim pisces, qui quidem pinguedine, ac etiam Ab eadem quoque questant, sale condiunt, ac reponunt ad urbem Kucu situm regionum sunt arcus, & fascis, camelorum in celsu. cipuè impetus illorum ; Vtuntur ad Nigros, & magnam auri scientia, & miro artificio, quod effluens estui obnoxio sagittas, nec non arcuum præbet curis. Huius eiusdem urbem Ku luto, & abibus latis, longæ enim auricularum ornatus est aurical- atque onyces ficti. Prædicta potum, vestitum, & ornatum præcipuam Nigrorum partem regio magno calcereatq; in urbibus, serunt capas, qua in magnitudinem cres- usnta est apud eosdem frumenti, neq; sedam, Leuanta dhora, è qua vinum

^a Vide Leonem Afric. lib. 9. pag. 382. verio Debuth.

Debuth est bellua nocturna, caudærum, qua etiam exhumat, auida.

^b Species animalis è cuius pelle cõficiuntur pretiosissimi atque pulcherrimi rhenones.

^c Vox Arabica est Mogzeat, id est Horrenda; estq; species quædam orbicularum permixta materiei, nigra albq; colorum, oculi uè figuram referentium;

Vocatur autē
sēto nomi-
ne, quod is,
qui illa in
eliciunt ad bibendum. Pretiosiores, lautioresque carnes,
quibus vescuntur, sunt pisces, & carnes camelorum sicca.
pulverem redacta comedit marore, & somnijs horribilibus vexetur.

SECUNDA PARS Climatis Primi.



R B E S, quæ in hac secunda primi Climatis parte continentur, sunt Malel, & Ghana, Tirca, Maráfa, Sacmára. Ghanára, Reghebil, & Semegda. Ab vrbe Malel ad magnam urbem Ghana sunt duodecim circiter stationes, per loca arenosa, & planities aridas. Ghana autem sunt duæ vrbes ad duo litora maris dulcis appositæ, estq; inter omnes Nigrorú regiones maxima, populóssima, & mercibus opulētissima; & ad ipsã cōferunt sese mercatores diuites non modò ex omnibus locis finitimis, verùm etiam ex omnibus partibus Occidentis vltioris. Eius incolæ sunt Moslemanni, & rex ipsius (vti fertur) originem trahit à Saleh Abdalla filij Hasan, filij Hofain, filij Aali, no. Talei, que rex absolutus, quamuis obsequio, & mille distant Moslemannorú Abbasro. Hanc urbem, & palatium, & Nilii fortissimæ munitissimæq; & picturis, atque fenestris vitreis opre dictú palatium anno Eius regnum atque domus superius memoratæ, auri feruleberrimæ. Quare ex certa remotioris exploratum haberent ex auro integrum, & instrumentis, sed ditum, ponderis triginta & regio throno adaptat singularissima nulli alijs præterquam illi culiarem præ omnibus Nigrorum conciliat. Est autem rex ist

2 Anuncius
lus Moha-
medis.

iustissimus; & ex moribus, quos seruat in agendo cum hominibus, & iustitia in illos exercenda, vnus est, habere illum duces aliquot, qui quolibet mane equis ædes eius adeunt. Horum autem ducum quilibet tympanum gestans, ad caput suum allidit, nec filet donec ad palatij portam deueniat: cumque duces omnes apud illum conuenerint, equum ipse conscendit, eosque præcedens lustrat plateas vrbis, & suburbia. Tunc si quis fuerit oppressus, aut molestia aliqua vexatus, offert se Regi, neque recedit à presentia illius donec sua causa decidatur. His peractis suum in palatium reuertitur, & duces omnes abscedunt. Horis pomeridianis, cum solis ardor quieuerit, equum denuò conscendit, & egreditur septus vndequaq; militibus suis: tunc nemini patet ad illum aditus neque accessus. Bis igitur singulis diebus certa, & statuta consuetudine equitat. Atque hoc de eius iustitia notum est. Vestitus eius est sindonis sericæ, qua se præcingit: aut^a Borda, qua se amicit: gestat fœmoralia, & sandalia coriacea in pedibus suis: equos conscendit. Ornamenta habet pulcherrima, & apparatus perfectum, quem diebus festis suis ante se portari iubet. habet præterea signa plu-

a Pallium nigrum quadratum, quod se Arabes inuoluunt.

Itaque vexillo. Præcedunt illum elephantes, camelo-
 rum Ab eadem animantium genera, quæ in partibus Ni-
 etur. Ab eadem quòq; denique populi habent in Nilo
 igha ad urbem Kucu subibus exercent expiscationem,
 s, camelorum in cessu, ique urbem. Indumenta verò
 id Nigros, & magni regendis verendis, vel pallia,
 quod efflueris terra autem Ghanae iungitur à la-
 ne præbet ciuib; regionibus Meczarae, ab orienta-
 urbem Kucu sita) septentrionali cum deserto
 e flum) Barbarorum terras interiecto,
 Infidelium, habitatorum sci-

s limites terræ Vancarae est iter

e celeberrima est in præ-

radem est insula longitu-

um p- tum & quinquaginta la-

icesque, que circundat toto anni

equos, se Augusto, & estu graues-

B ij cen-

cente, Niloque inundante, insula ista vel certè maior pars illius aquis obruitur, manetque sepulta aquis quamdiu Nilus terram inundare consuevit. At cùm aquæ decreuerint, & Nilus in alueum se suum colligere cœperit, omnes, qui sunt in regione Nigrorû degentes in insulis illis, redeunt in locum suum, & toto spatio dierum quibus decrescit Nilus, terram leuiter effodiunt, & nullus eorum opera sua frustratur, sed quilibet, pro dono Dei, multum, vel parum auri inuenit effodiendo. Postquàm autem Nilus ad pristinos sese limites omninò receperit, vendunt quod reppererunt, atque inter sese mercantur; & quidem maior pars eius auri emitur à mercatoribus Vareclan, & à remotioribus occidentalibus, & suas in regiones illud ferentes, percutiunt, & cudunt in nummos, ipsque mercantur; atque id quidem quotannis.

Ex urbibus autem terræ Vancaræ est vrbs Tirca magna, & frequens populo, distatque à Ghana spatio sex dierum, via cursum Nili comitante. A Tirca ad urbem Marasa habetur iter sex dierum. Et ab hac ad regiones Secmâræ sex sunt stationes. Ab vrbe Secmara ad urbem Semagda est iter octo dierum. Vrbs ista pulchra est, atque elegans, & Mosulæ dulcis litus sita: distatque ab vrbe Reghabit à Salehbus. Ab vrbe item Secmâra ad præditi mercatores Meridiem versùs, est iter sex diti domino T quoque ad litus maris dulcis, mensuræ, sita sub monte, qui i dionali. Inter urbem Reghebil, bem Ghanâra inest interuallum autem Vrbs Ghanara ad ripa lo, & frequenti robustoque po be ad urbem Ghana est iter vr rara est aqua. Omnes istæ reg sunt sub ditione Domini

TERTIA PARS

Climatis Tertij.



CIVITATES celebriores, quæ in hac ter-
 tia primi Climatis parte continentur, sunt ci-
 uitas Kaugha, & Kucu, Tamalma, Zaghára,
 Mathan, Angimi, Nuábia, & Táguá. Porrò
 vrbs Kaugha est ad litus septentrionale maris
 dulcis, è quo eius incolæ aquas hauriunt ad bibendum. Sub-
 iacet hæc vrbs dominio Vancáræ: nonnulli tamē Nigrorum
 ascribunt illam dominio Kanem. Cæterum est vrbs populo-
 sa, absque incensibus, mercatura, negotijs, & artibus inco-
 larum vsui necessarijs nobilis. Mulieres huiusce vrbs ma-
 gicis præstigijs ita sunt præditæ, vt ipsis magia peculiari
 modo tribuatur: dicuntur enim esse in hac arte peritissimæ,
 celeberrimæ, & summè efficaces. A Kaugha ad Semegon-
 dam, occidentem versùs, intercedit spatium decem die-
 rum. Item à Kaugha ad Ghana est iter ferè mensis cum di-
 gitis. Ab eadem Kaugha ad Damocla, mensis interuallum
 etur. Ab eadem quoquè ad Sabia, ferè mensis. Rursùs
 Kaugha ad vrbs Kucu sunt viginti stationes, Aquilonem
 versus, camelorum in processu. Vrbs autem Kucu est celeberrima
 ad Nigros, & magnitudine præstans, sita ad ripam
 Nilij, quod effluens è parte septentrionali, eam alluit,
 & præbet ciuibus illius. Et licet ferant complures
 vrbs Kucu sita, sitè ad ripam a fluminis, alij
 è flumine Nilij influens in Nilum: verior ta-
 um labi donec transeat Kucu
 indere se in solitudinem per
 satque fluuius. Eufrates in

a i. Nilij.

solutus, à nemine depen-
 dum prælium, & dominium ma-
 cesque manenta, atque apparatus
 equos, camelos conscenduat, sunt-
 que

que infensi, ac noxij gentibus sibi conterminis. Quod ad vestitum huius regionis attinet, plebei pellibus tegunt pudenda, mercatores verò induunt se tunicis, & vestibus, gestantque pileos in capite, & auro se ornant. Proceres autem, & nobiliores amictiuntur sindone, adeunt mercatores, & versantur cum iis, dantque illis merces per modum mutui. Nascitur hac in terra lignum, quod serpentinum nuncupatur, eiusque proprietas est, vt si apponatur latibulo serpentis, statim egrediatur serpens ad illud. Item, qui tenet huiusmodi lignum, quotquot voluerit serpentes manu capiet absque vlllo timore, quin potius in iis captandis, fortitudinem in se quandam sentire sibi videbitur. Huius tamen rei veritas apud remotiores occidentis populos, & Vareclanitas est nūquam serpentes accedere ad eum, qui lignum hoc manu tenuerit, aut collo gestauerit: atque id quidem notissimum est. Hoc lignum simile est Pyrethro, contortum, sed nigri coloris.

Vrbs Kucu distat ab vrbe Ghana itinere mensis cum dimidio, ab vrbe verò Tamalma, Orientem versùs, stationibus quatuordecim. Vrbs ista parua est, de terra Kouar, frequens populo, sine mœnib⁹. A Tamalma ad urbem Mathan, de terra Kanem, duodecim sunt stationes: Hæc etiam pars Africae artium vsualium in ea exercetur nulla, merces per se ab incolis possident autem eius incolæ camelos, & capras. Ab Mathan ista ad urbem Angimi habetur iter octo dierum, hæc quoque pertinet ad terram Kanem, estque admodum parua, ciuibus non multis, atque his quidem abiecti animi culta: sunt autem confines Nubæ ex parte orientali, & duò distant à Nilo, Meridien versùs, & bibunt aquarum. Ab eadem Angimi ad urbem Zaghara autem multas sunt stationes, & circa eam de Zagaritarum, qui ciuium est parui momenti mereatur, apud illos. Isti similiter duntque dhora, & carnes myrrhatos, atque lactis contegunt se pellibus conc

velocissimi cursu. Ab vrbe Zaghára ad Mathan est spatium octo stationum, & in Mathan commoratur Imperator, ac Princeps illius, cuius milites vt plurimum nudi sunt, sagittarii. Ab hac vrbe Mathan ad urbem Tagua tredecim habentur stationes: & hæc Metropolis est regionis Taguitarum infidelium, nullam religionem colentium. Horum regio confinis est terræ Nubæ, & ad ipsos pertinet Somna ciuitas parua. Ferunt autem nonnulli, qui peragrarunt vrbes Kouar, Dominum Ialac, qui principatum suum habet à Rege Nubæ, abiisse in urbem Somna, eamque combussisse, & funditus euertisse, ac varias in partes dispersisse ciues illius, & modò ipsam esse dirutam. Ab vrbe Tagua ad hanc eandem sex sunt stationes. Et ab vrbe Tagua ad urbem Nuabiam, & qua nomen habet Nuba regio, & ex hac Nubitæ, stationes decem & octo.

QVARTA PARS

Climatis Primi.

In hac quarta primi Climatis parte continetur Regio Nubarum, pars Æthiopiæ, & reliqua meridionalis Taguitarum, & pars regio-
 nis interioris. Celebriores loci, & vr-
 bolitanae in regionibus Nubarum
 ancala, Malac, & Sula. In terra verò
 Nagiaglia. In terra denique Vahat
 Egypti, vrbs Asuan, & An-

tr separatio duorum Nilorum,
 & cat terram nostram fluens à
 & ad vtrumque litus sitæ sunt
 & in insulis ipsius. Alte-
 & nos Occidentis termi-
 & um plu. Int omnes, aut certè ple-

icelque, or
 equos, & est à monte Lune, qui est vltra
 lineam

lineam *Æquinoctialem* sexdecim gradibus. Nam Nilus originem in hoc monte habet è decem fontibus, quorum quinque confluunt ad ingentem lacum, reliqui ex eodem monte labentes concurrunt pariter in alterum magnum lacum. Tum ab vnoquoque horum lacuum egrediuntur tria flumina, quæ tandem in vnum concurrentia, efficiunt maximum lacum, secus quem est ciuitas Tumi nuncupata, estque vrbs populosa, & in ea seritur oriza. Ad ripam huiusce lacus est etiam simulacrum quoddam manibus ad pedus leuatis, & fertur esse Masnah, in quem actum ita fuit, quod homo scelestus esset. In prædicto lacu reperiuntur pisces habentes capita volucrum similia cum rostris, aliaque reptilia monstruosa. Lacus prædictus est super lineam *æquinoctialem* constitutus, tangens illam. Infimam partem huiusce lacus, in quem flumina confluere prædiximus, mons occupat secans maiorem ipsius partem: & extra lacum sese protendens in partem septentrionalem cum aliquanto flexu ad Occidentem, trahit secum vnum Nili brachium, quod pergit in plagas occidentales; Atque iste est Nilus terræ nigrorum, eique adiacent omnes ferè ipsorum regiones. Ad orientale eiusdem montis latus est vnum Nilii brachium, & in Septentrionem tendit ad montem Nubarum, & regiones terræ *Ægypti*. *Ægypti* diuiditur in quatuor partes, prima ab oriente in mare Damascenum, quarta in lateri octo dierum proximum est *Alexandriæ*, distat enim ab eodem admodum riuum. Is autem lacus non est mari vbi abieci aniuenit ex eluue Nilii, non tamen ex parte orientali, & timis; Verùm de his specialiter versus, & bibunt eum Deo Potentissimo, & Glorie urbem Lunæ, videlicet ab eo spatio, & lacus, fluens (Nilus) per Septentrionem ad maximum, conficit iter de quatuor diebus, quæ inter duos paruos sunt Iudæi, Occidentem, est sex leuæ ignorantia.

Tres extant præterea regionis, ad ortum protensi, quorum vnum appellatur à Presbyteris *Ægypti*.

us huic vicinus, à Septentrione, vocatur ab ipsis Mons auri quòd in eo reperiantur aurifodinæ. Tertius mons huic secundo proximus vnà cum terra, quàm occupat, vocatur terra serpentum: ferunt enim incolæ terræ illius esse ibi serpentes maximos, qui solo aspectu interficiunt. Extant etiã in eodem monte scorpiones magni vt aues, nigri coloris, illicò necantes.

De regionibus Nubæ superiùs memoratis est vrbs Cusa interior, distatque ab vrbe Nuabia itinere sex dierum: non longè dissita est à Nilo, iacetque suprâ lineam æquinoctialem. De terra quoque Nubæ est ciuitas Ghalua secùs ripã Nili, infrâ urbem Dancala ad iter quinque dierum per eundem Nilum, sita: atque ita incolæ Ghaluæ proficiscuntur in terrâ Ægypti. Inter Ghalua verò & Ialac interuenit spatium decem dierum itinere terrestri: sed per Nilum descendendo, breuior via. Longitudo autem regionis Nubæ secundùm litus Nili, est duorum mensium, & ampliùs. Similiter incolæ Ghaluæ, & Dancalæ cymbis Nilum sulcantes descendunt ab vrbe Nuabia ad urbem Ialac, quæ iacet inter

eiusdem Nili brachia. Porrò nauiculæ Nigrorum, vbi hæc processerunt vsque ad montem Gianádel, cum ne-

ius progredi ad terram Ægypti, redire cogun-

ius impediti est, quoniam Deus, cuius

creauit eum montem, & statuit partē,

Nigrorum, adæquatam, alterã, quæ

supram: & Nilus magno, atque hor-

ribitem deorsum inter saxosas, &

Nubarum, aliorumque Ni-

ocum appulerunt, præterire

illud fatale: sed mercatores

orum dorfa merces suas con-

faciunt ad urbem Asuan, quæ

istat spatio duodecim fe-

uan prædicta licet sit è

inter se prælia exercent.

nauiculæ non ascē-

obem Asuan tantùm, quæ est

ciuitas parua, populosa ta-

men,

men, & frumento, atque omnibus leguminum generibus, frugibus, ac oleribus plurima: abundat bouinis, ouinis, caprinis, aliisque carnibus miræ suauitatis, & pinguedinis, quæ cunctis diebus vili pretio emuntur: sunt prætereà in illa merces plurimæ, quæ inde ad regiones Nubæ transferuntur. In eius limites irruunt aliquandò equi Nigrorum, qui vocantur Albanin, & dicuntur esse Græci, religionemque Christianam profiteri à diebus Coptitarum, ante exortam Moslemannorum sectam; verùm deficiunt à fide Christianorū, sunt enim Iacobitæ. Hi vagantur per eas partes, quæ sunt inter terram Bogæ, & terram Æthyopiæ, & perueniunt vsque ad regiones Nubæ. Sunt autem perpetuò vagi, nec vnquam eodem consistunt in loco, non secus ac gens Lamtunæ solitudinis in remotioribus occidentis partibus.

Ab orientali parte Asuan nullam habent Moslemanni regionem conterminam, præter montem Ollacqi, cuius ad radices extat vallis arida, inaquosa; at si quis fodiat in monte, proximas inuenit aquarum venas copiosè erumpentes. Præfatio in monte extat auri, argentique fodinæ, ad quæ concurrunt varij fossores.

Non procul ab vrbe Asuan ad latus Nili meridionalis extat etiam mons alius, cuius in radicibus extat fossoribus in deserto ab ædificijs remoto. Nec relictis in orbem smaragdus aliundè quàm in monte Asuan, in fossoribus perfrequens est: ex hinc erumpit hitur postea in partes vniuersas. Admodum morata, quæ est in terra Bogæ abiecti anni decim dierum itinere medio orientali, & nem. Asuan deinde habet ab Aluahat, quæ modò deserta est, poribus habitata, & fontibus temporibus cernuntur in illis oppidorum destructa, quis pariter ex ea egreditur præhendit in terris illis argenti vestigia. Memorat autem nostra tempestate pecudes ca-

ta naturam homines fugiunt, & à venatoribus capiuntur vt reliquæ belluæ.

Maior pars Aluahat protenditur inferiùs vnà cum terra Ægypti, & in illa cernuntur quædam ædificiorum reliquiæ, de quibus infrà, opitulante Deo. Prætereà ab vrbe Ialac est iter triginta stationum ad urbem Marcata paruum quidem & sine mœnibus, multis tamen instructam ciuibus, qui hordeo vescuntur, & piscibus, atque lacticinijs, quibus abundant: Ad hanc ingrediuntur mercatores ab vrbe Zalegh, quæ est secùs mare Rubrum.

QVINTA PARS

Climatis primi.



Ontinet hæc pars quinta primi Climatis maiorem partem terræ^a Habasciæ, multasque regiones ipsius. Maxima autem inter eius vrbes est Genbita, quæ quidem populosa est, sed in solitudine, ab habitationibus remota: eius villicampi adiacent flumini, quod Habasciam secans^a habetque ad ripas eius vrbes Marcata &^b Vahab^a fluminis est vltra lineam æquinoctialis^b terræ habitata, ex parte Meridientem, & Septentrionem donant^a sunt Cusa, Ghalua, Marcata, & Redini. vbi exonerat sese in brachium interiori, & superiore parte^a illius, copiosus aquis, tardo fluctans, & Redini.

^a Æthiopiæ

^b i Habascia.

In hac eadem regione certant^a videlicet Nili Ægypti^a Mercantibus hoc flumen, asserentes^a Meridie in Aquilonem^a ubi persuadentes, quod eluuntur^a Meridie vrbes Ægypti^a scilicet^a Præter Nili fluit^a cameli^a crebra^a & que Nigritæ^a sunt^a Hæc duo^a que^a sunt^a flumina^a ca, quæ traduntur in libris hac

de rescriptis, quæque memorantur de proprietatibus huiusce fluminis, fluxu, atque ingressu in Nilum propè urbem Ialac. Memorat hæc Ptolemeus Pelusius in suo libro, qui de Geographia inscribitur: & Hasan filius Almondher in libro mirabilium, ubi agit de fluminibus, deque origine & influxu illorum.

Inter vrbes Habasciæ maritimas est vrbs Zalegh, & Mancóna, Ecqent, & Baçte, vsque ad contermina ædificia oppidorum Bárbaræ. Prædictarum urbium incolæ vescuntur piscibus, quos capiunt: & lacticiniis, atque leguminibus, quæ deferunt ex oppidis suis ad prædicti fluminis ripam sitis.

Ciuitas autem Nagiágha parua est, secus flumen locata: eius incolæ agriculturæ vacant, serunt Dhora & hordeum, annonam sibi ex his parant, iisdemque vescuntur. Inter hanc, & urbem Márcata superius commemoratam intercedit spatium sex dierum, secundo flumine: aduersa verò vnda, plus decem, præ ratione virium. Horum cymbæ parue sunt, nam lignorum penuria laborant. Citrà duas vrbes istas, ad plagam meridionalem, nulla reperitur habitatio, nec quidquam notatu dignum. Vrbs autem Nagiágha distat ab vrbe Genbíta stationibus octo, eademque distantia est inter Márcata, & Genbíta. Porrò Genbíta, ut supra retulimus, est in terra deserta, & eius incolæ bibunt aquas puteorum.

Ciuitas Zalegh sita est ad litus maris Salsi, quod iungitur mari Rubro; & totum huiusce maris profundum ita plenum est breuius vsque ad aegb-almandab, ut naues magnæ nequeant illud sulcare, & iam apud audeant parue cymbæ illud aggredi, ventis abreptorie fragium patiantur. A Zalegh ad oras maritimas Iamanæ res sunt cursus iustæ mensuræ. Zalegh autem exiguis limitibus, celebris tamen est incolarum frequentia, & magno concursu peregrinantium: nam plerique ex his maris Calzem accedunt ad ipsam varijs onustas, & argenti, quas diuendunt in Æthiopiæ regionibus, & nonnulli aurum reportantes.

Ab hac vrbe ad urbem Mancóna betur iter pedestre quinque dierum, maritimum, & e

a id est ostiū
funestum.


b i. Rubri
maris.

gione

gione huius vr̄bis in deserto, regio quędam Calgiun vocata, distantque abinuicem spatio duodecim stationum, per solitudinem. Mancóna ab Ecqent quatriduò distat itinere terrestri: est autem hæc sita propè litus ex parte meridionali, & ad illam confluunt parua nauigia non admodum onusta: quoniam totum mare istud, qua parte respicit terram Habascię, plenum est breuiis, & vadis nauigationem prohibentibus, vt supra diximus. Vr̄bs Ecqent parua est, nec admodum populosa, imò magna ex parte diruta. Ab hac ad Baete est iter quinque dierum. Et ab eadem ad octo dierum spatium reperitur vr̄bs Batta Barbarę contermina oppidis, quorum primum, nec quidem longè ab illa, est Gua.

SEXTA PARS

Climatis primi.



Ext. hæc primi climatis pars comprehendit in australi parte vr̄bem Carcóna, & Marca, atque Nogia: & tres istę regiones sunt de terra Barbarę, & ad hæc terminatur dominium ipsius: iacent autem secus mare Iaman. Vñtaior cibus degentium in oppidis Barbarę, sunt carnes testudinum marinarum.

A Gua ad Carcóna habetur spatium duarum dierum itinere maritimo: atque huic magis impendet mons in meridionalem partem protensus. Carcóna ad Terma tridui est interuallum, itinere maritimo: & ab hac inchoatur mons Chacuni, qui habet septem erumpentia capita, & extenditur sub aqua mare milliaribus quadraginta quatuor. Propè montis huius capita extant regiones quedam parue quasi pagi, vocantur Alhaueiat. Ab hoc monte Chacuni ad Marca, est interuallum trium breviter septem dierum spatium. Quibus rationibus a Marca est flumen eodem fluxu decurrens, secus quod terminatur

a idest Præcipitium.

parte respicit terram Habasciæ, plenum est cum breuiis, cum insulis crebris usque ad Zalegh, ad Ecqent, ad Baete, ita ut mare istud nequeat ab hac parte villo modo sulcari. Narrat autem auctor libri Mirabilium nullam propè montem hunc nauim transire ferreis compactam clavis, quin ab illo attrahatur, ac tali ratione detineatur, ut liberari minime valeat. Porro mons prædictus Mandab extèditur per oras maritimas Iaman, ut diximus: nec possunt vlla ratione naues maris Rubri ascendentes ad Iaman eundo, aut reuertendo illac præterire: quoniam mare eo in loco adeò perstringitur, ut percipiat quis amicum suum ab altera parte continentis Iaman. Extat in tergo huius montis antrum, in quod si quis ingrediatur: nunquã regreditur: aut enim à feris deuoratur, aut certè in foueas cadit. Id verò nõnulli cum animaduertissèt, transtulerunt se illò, & antrum lapidibus ac camento obstruxerunt; quare nemo hoc tẽpore illud adit.

Insula verò Sócotra est ampla limtibus, mensura præstans, nitida tellure, ferax arborum, & pleraque ipsius germina sunt arbores Aloës. Atque hæc aloë superat bonitate quas omnes, ut illam, quæ colligitur in Hadhramut de Iaman, in Seger, & alibi. Ea insula, ut diximus, iungitur septentrionali, quàm occidentali parte cum ~~...~~; imò numeratur inter regiones eiusdem ~~...~~ioribus degentium in ~~...~~ Respondet autem illi ex ~~...~~ dinum marinarum.

A Guad ~~...~~ vero habetur ~~...~~ insula Sócotræ sunt Chri- ~~...~~ vere maritimo: atque huic magni ~~...~~ cum Alexander victo- ~~...~~ rionalem partem protenus ~~...~~, & classis eius insulas ~~...~~ in Regem interfecisset ~~...~~ mandauerat ei, ut qua- ~~...~~ der semper id habuit ~~...~~ (datum) post captas ~~...~~ India, reuersus ~~...~~ que a ~~...~~ Indis quoque deui- ~~...~~ ssum quæ telluris præ- ~~...~~ septem dierum spatium. Quapropter, scripsit ea de re ad ~~...~~ flumen eodem ~~...~~ fluxu ad Aristotelem delato, ~~...~~ ut expulsis eius insulæ ha- ~~...~~ bitatori-

bitatoribus, Græcos pro eis substitueret, iisque curam committeret arboris Aloës tuendæ, fouendæque, cum propter plurimas, & præstantissimas eius utilitates, tum quia non sunt perfecta medicamina absque ipsa: tum etiam ob utilitatem, quam adfert omnibus gentibus, quæ illam sumunt, & mercantur: tum demùm quia est sua natura medicamen optimum, & utilissimum. Præstitit id Alexander, & omnibus eius incolis expulsis suffecit in illam gentem Græcam, cui mandavit custodiam, curam, & plantationem arboris Aloës. Folia huiusce arboris leguntur mense Iulio, tum succus ex ijs elicitur, & in ollis æneis, aut aliis vasis concoquitur, deindè in vtribus reponitur, ac demùm mense Augusto soli exponitur exsiccandus.

a i. Herba
senn.

Insulæ verò Chartan, & Martan prædictæ sunt in^a Giun-Alhascisc, eregione terræ Seger, in qua nascitur thus. Et vtraque harum insularum est habitata: degit enim in ipsis natio quædam Arabum, qui diuersis, & antiquis vtuntur linguis, Arabibus hac nostra tempestate ignotis. Aduenit sæpiùs ad illos Ambarum optimum, quod emunt à mercatoribus illuc nauigantibus. Extrahuntur ex his insulis conchæ testudinum, & Zailaan genus etiam conchæ & dorsa testudinum, ex quibus conficiunt sibi paropsides ad lauandum, & pinfendum.

De regionibus autem Iaman^b

Mechlaf-Alherda, Castellum

namque Castellum vocant

est Castellum paruum

carnibus, lacticiniis, &c

tam. Ab hoc ad Caste

tiones itinere terre

tores; estque flum

bid quinquaginta p

est ingens, & ei

fluunt mercatores p

^b Metfr, ascenden

que deferunt ad eam

rias aromatum species &

tè sita propè parvū flum.

2. Egypti.

tionum Iaman, distatque à Sanaa tribus stationibus. Ab vrbe Habran ad Saada inest spatium quadraginta octo miliarium. Et ab Aden ad opidum Abin, Orientem versus litora perlegendo, miliarium duodecim: estque hæc propè mare Iaman, & eius habitatores sunt celebres in arte magica: distat autem à Lasaa itinere maritimo diei ac noctis: terrestri verò, quinque dierum; mons enim interiacet, qui litora secans protenditur à mari ad desertum vsquè, ac viam impedit. Ciuitas Lasaa est parua admodum, ad mare Salsum extructa, distatque à Sciorama duabus ferè diebus, incedendo secùs litora. Inter Lasaa, & Sciorama occurrit opidum magnum, vbi extat laculus calidus, cisternæ instar, in quo incolæ illarum partium lauant sese, & ægroti sui ad illum delati curantur à diuersis languorum, & morborum generibus. Prædictæ duæ vrbes sunt sitæ in oris maritimis terræ Hádhranut, distantque abinuicem terrestri itinere duarum dierum.

In terra Hádhranut extant duæ vrbes, vna Sciabam, altera Tarim dicta, remotæ abinuicem vnus stationis intervallo. Itém ex vrbeb; Hádhranut est Mareb, quæ tam modò est diruta; eratque hæc vrbs Saba, è qua erat oriunda Belcquis vxor Salomonis filij Dauid, & tenuerat millia, Saada habentur è c. x. l. mores. Emphoræ sunt nigresc. x. x. M. P. viginti. Ab Aden extat Sarada, cuius ambitus quæ iacet ab orientali latere iuratur à mille ducentorù miliaribus. Extant in ea campi arenarum, è locis ad expiscandas margaritæ; quæ possidet loca ceteros; eamque mercatores frequenter exercetur mercantur. In P. Beh sub hac parte, de qua agitur ramuticâ, Socotrina inl. a Aggia, & vrbs, in qua de-
 ur. An fugia idiomate gen-
 conuenç, & nûc temporis
 gionem Moslemannicam.
 es de maritimis oris terræ
 vnus cursus. Cæterum ex-
 miliarium. Incolarum fre-
 dictus. a Mauz, qui quid-
 suprema verò eius parte est nunc vocatur Mauz alcend: lo-
 hinc vocatus fuit mons Lurneris, vbi aliquando fructus
 quoc-

a. i. Arona
 vum flexus.



figuram, & albedinem.

In montibus Merbat nascuntur arbores thuris, quod deinde in omnes Oriētis, & Occidētis partes defertur. Vrbs Merbat quadriduo distat itinere terrestri ab oppido Hasec mari apposito: maritimo autem Duobus cursibus.

Porro Hasec respiciunt è mari duæ insule nempè Char-tan, & Martan, de quibus iam egimus. Prædictæ vrbi adiacet mons dictus mons Laus ingens, & mari supereminens, cui opponitur à plaga septentrionali terra gentis Gad. Vrbs Hasec distat à sepulchro Iudæ duobus M. P. estque Hasec vrbs parua, sed populosa, habetquè locum pisculentum ingentem propè sinum Alhascisc, qui sinus profundissimus est, & in modū sacci curuus, in què si fortè eymbæ ceciderint, nequeūt ex eo liberari, nisi adhibito vento artificioso; quòd si nauæ in illum ceciderint, rarò euadunt præ summa egressus difficultate.

SEPTIMA PARS

Climatis Primi.

Septimi climatis partem attinet
 s Indi, & plures seiunctæ
 s: secus quod iacet vrbs
 s: terræ gentilium, qui
 s: los lapides, & piscium
 s: terra mari adiacente ad
 s: re maritimo; & ab hac
 s: ad Melindam urbem
 s: es itinere quoque
 s: ripam fluminis
 s: incolæ habent fer-
 s: ratum diuendunt:
 s: catura nobilior. Item
 s: incantare, ita vt nul-
 s: uerint. Ab hac vrbe ad vr-
 s: m, duæ habentur diætæ:
 D ij hæc

hæc autem est parua ciuitas de Zengitana terra : & eius incolæ magna pollent industria in eliciendo ferro , & capiendis tigribus , habent enim canes rubros , qui omnes lupos cæterasque feras superant. Et quidem Monbafa est sita prope mare , & secus flumen magnum , quod naues penetrant ad distantiam duarum dierum , ad cuius ripam nullæ inueniuntur habitationes. A Monbafa ad Bæies , terrestri itinere sex insunt dies : maritimo vero vnus cursus cum dimidio ; cæterum est vrbs populosa , terminatq; terrâ Zengitanam , illique iungitur terra Sophalæ auri. Distat ab hac vrbe spatio octo dierum , via terrestri propè litus capta , vrbs quædam Tehna appellata : maritima autem via , spatium cursus vnus cum dimidio ; nam inter duas hæc vrbes magnus interiacet sin⁹ Meridië versus protensus , rectû iter impediens. Inter prædictas duas vrbes intercedit mons sublimis , & amplus Agerad vocatus , ad cuius latera aquis iam vndique excauata vndæ allisæ horrendum emittunt strepitum. Atque hic mons prædictus attrahit ad se naues eò accedentes : quapropter nauæ auertût se , receduntque ab illo.

E regione terræ Zengitanæ maritimæ stât insulæ quædam dictæ insulæ Ranch , suntque plures , spatiosæque terræ ; hæc incolæ sût fusci admodû coloris , & arûdines saccari , arque colore affectæ. Ex insulis Ranch iuxta flexuosos sinus limum pass. Nobilis est insula Aegia , & vrbs , in qua de-
 gunt incolæ huius insulæ Ranch. Porro plerique ipsorum Inter hanc insulam Zengitanæ , inter cuitus eius est quadri-
 quentioribus est simplex est apud illos , eundus Mauz-alfili , cuius ge-

insulæ Ranch , suntque plures , spatiosæque terræ ; hæc incolæ sût fusci admodû coloris , & arûdines saccari , arque colore affectæ. Ex insulis Ranch iuxta flexuosos sinus limum pass. Nobilis est insula Aegia , & vrbs , in qua de-
 gunt incolæ huius insulæ Ranch. Porro plerique ipsorum Inter hanc insulam Zengitanæ , inter cuitus eius est quadri-
 quentioribus est simplex est apud illos , eundus Mauz-alfili , cuius ge-

insulæ Ranch , suntque plures , spatiosæque terræ ; hæc incolæ sût fusci admodû coloris , & arûdines saccari , arque colore affectæ. Ex insulis Ranch iuxta flexuosos sinus limum pass. Nobilis est insula Aegia , & vrbs , in qua de-
 gunt incolæ huius insulæ Ranch. Porro plerique ipsorum Inter hanc insulam Zengitanæ , inter cuitus eius est quadri-
 quentioribus est simplex est apud illos , eundus Mauz-alfili , cuius ge-

OCTAVA PARS

Climatis Tertij.



Ars hæc octava primi Climatis continet reliquã
 terram Sofalæ, in qua duæ sunt vrbes veluti pa-
 gi, & parua quædam oppidã illis interiecta, nec
 non gens vagabunda, vt Arabes. Prædictarum
 vrbium vna vocatur Hântema, Dândema alte-
 ra, & vtraque sita est ad oras maris Salsi: sunt, inquam, par-
 uæ vrbes quasi oppida populosa: distant abinuicem spatio
 duorum cursuum, itinere maritimo: terrestri verò, septem
 dierû; & Dândema præfata est vna vrbium Metropolitana-
 rum terræ Sofalæ. Prætereà coniunguntur cum terra Sofa-
 læ tres vrbes, quarum vna appellatur Saiona mediocris
 magnitudinis, populo Indis, Zengitis, alijsque permixto
 habitata. Hæc vrbs sita est secus litus maris, & in ipsa com-
 moratur Princeps istius regionis, habetque exercitus suos
 peditibus tantum exstructos, cum equi non habeantur apud
 illos. Eadem vrbs adiacet sinui *ingredi*
 ad illam tendentes: distatque
 tio trium cursuum. Similit
 Dândema de terra Sofalæ.
 itinere maritimo, terref
 sinus maximus iacet in
 procurrens, & impedi
 bem Gasta habetur vr
 timo: terrestri:
 Sofalæ reperitur a
 lum ei comparatus
 In hac item *india*
 inter sese conti
 plurimum deser
 que ea habitata: n
 prædictis insulis. vi

tuetur, pugnans pro viribus suis. Eius vxor iudicium inter homines exercet, eos alloquitur, nec ab ipsis se abscondit, presente Principe coniuge suo, qui nullum profert verbum de rebus quibuscunque ab ea statutis: & vero nefas est apud illos a mulierum preceptis recedere.

In his Insulis, quas Robaihat nominari, cultasque esse diximus, feritur ^a Alneregil, & arundines sacchari; & merces incolarum in ^b Limacibus consistunt. Dissita autem sunt ex insula abinuicem sex millibus passuum. Extremitas harum insularum tangit a tergo insulam Sarandib, in mari quod appellatur Harchend. Easdem insulas Robaihat vocatas, consequitur insula Comr, septem dierum navigatione ab ijs remota. Hac insula perlonga est, & eius Rex commoratur in vrbe Malai. Ferunt autem incolae eiusdem insule extendi eam per Orientem longitudine quatuor mensium. Habet initium suum in Robaihat, & terminus illius opponitur insulis Sin ex parte meridionali. Eius Regi non adstant, neque ministrant in cibo, potu, & rebus omnibus, nisi lasciu, ac molles quidam optimis induti vestibus ex serico Sin, & Arac, singuli gestantes in dextera monile aureum. Vocatur autem apud ipsos monile, lingua Indica, Allacancu: & arte p^{re}ualer^{ant} canitur, ^a venatu^{re} he; & isti nubunt viris pro muliere. ^b insulae fimi^{arum} est insula feruituti diurno tempore varices suos. Ex hac insula pro-

^a Nux Indica.
^b Est propria limacium genus albidissimum ut nucleid^{um} ylorum

Porro mare, quod sub hac, & per ^a Almosaffanat, suntque mare scilicet Ommanicū) vocat^{ur} fabricata, longitudinis Mercand; atque in isto mari sum^{um} ligni mole confecta, ^a r, & pisces varijs c^o, ad ^b Id est, nautico artificio fabricata: quasi per antonomasiam hoc illis conueniat. ^a sunt longitudinis centur^{is} ^b Idem Brahamita (Religiosum. Super hunc montem ventis ad litora repellitur. Super hunc montem omnes Iacynthi species, variaque

^b Id est, nautico artificio fabricata: quasi per antonomasiam hoc illis conueniat.



at. Nux in
dica.

variaque lapidum genera, & alia huiusmodi; in eius autem valle inuenitur adamas, quo exercetur sculptura gemmarum cuiuscumque lapidis. Super eundem quoque montem extant diuersa aromata, variaeque odoramentorum species, quale est lignum aloës, & species aromaticæ, & animal musci, & animal zibethi. In hac quoque insula inuenitur cypressus, & Alneregil, & arundines sacchari. In eius fluminibus reperitur optimus beryllus, & maximus. In omnibus denique litoribus ipsius extant loca ad expiscandos vniones optimos, præstantissimos, atque pretiosissimos.

Celebriores & primariæ vrbes insulæ Sarandib sunt Mar-naba, Aghena, Irescore, Abde, Macholon, Hamere, Calmadhe, Sanbadona, Sandore, Sere, Kembele, Berite, & Meroba. Et Rex huius insulæ degit in prædicta vrbe Aghe-na, in qua sunt curia, & ædes Regiæ. Is Rex studet multum æquitati; bono regimini, & vigilantia: prouidus est in rebus grægis sui, defendit eos, atque tuetur. Habet autem sexdecim Consiliarios, quorum quatuor sunt de gente sua, quatuor Christiani, quatuor Moslemanni, quatuor Iudæi, Et his præscripsit locum, in quem congregantur homines prædictarum nationum, & earum lites historiaeque scribuntur. Conueniunt enim ad Doctores cuiuslibet nationis, nempe Indæ, Græcæ, Moslemannæ, & Iudaicæ copia hominum, ac nationes permixtae sub ipsis scribunt res gestas Profetarum suorum, & veritas Regum suorum historias, & ab iis edocentur res suas, & quod ignorant ediscunt. Rex præterea habet in manu sua simulacrum aureum, ignoti prætij vrbes ornatum. Nec Rex videt vnionum excellenti-um, & variij generis lapidum, quorum enim pleraque reperi insulæ suæ: ad quamque regnorum confin-vintum ex a Arac, & e- sua emptum postea dispe- at in quinque; & in, & ipse ex eo bibit. Fornicationem prohibet, & magna saltem. At Reges, & gentes India permittunt, fo- lures, & nem, poculum

ar. i. Par-
chia.

autem inebrians interdicitur præter Regem Camar, qui tam fornicationem, quam vinum interdicit. Ex eadem Sarandib defertur sericū, & hyacinthus secundum omnes colores suos, beryllus, adamas, smyris, atq; permulta thuris genera. Inter hanc insulā, & terrā Indiæ contiguā parvū intercedit fretū. Porro ab insula Sarādib ad insulā Balabac litori maris finitimā, est iter diei. Respicit hanc insulā de terra Indiæ, Aghbab: sūt autē Aghbab, lac^o, in quos coincidūt plura flumina, & vocātur Aghbab Sarandib, in quos ingrediūtur naues itinerariæ, & cōficiunt iter vnius, ac duorum mensium.

Insulæ Sarandib proxima est insula Alrami: (Alrami verò est vrbs Indiæ) & in hac sunt multi Reges, abundatque seminum, fodinarum, atque aromatum copia. Eius longitudo, vti fertur, est septingentarum leucarum. Reperitur in illa quædam bellua Carcaddan vocata; quæ bellua minor est elephanto, maior bubalo: collum habet curuum vt camelus, sed contrario flexu, ita vt caput eius anterioribus suis pedibus respondeat: habet cornu in media fronte longum, & crassum quantum duæ manus amplecti possunt. Et vt memoratur, in nonnullis his cornibus, si scindantur, inuenitur effigies hominis, aut auis, vel alterius imaginis: integre delineata, albi coloris. Et è cornibus, in quibus eiusmodi reperiuntur, conficiuntur baltei maximi nitur, totum cornu occupat

Cæterum insula Alrami aquarum suavitatem gignes, pagos, & stellæ cuius germen radices eius sum, vt exp Insula rer Sarandib

felicitate, aëris temperant multas continet re nascitur Bresillum, andro, lignū rubrum: us aspidum, ac serpen est. In eadem quoque s. Datat hęc ab insula capit ad eandē ab insula Balabac Sub, relinquunt insulam Sarandib ad


a Arab. Encam.

line. E dexte

dexteram. A Sarandib ad insulam Lanchialos est iter decē dierum, & hæc dicitur etiam Langialos, cum litera G. Ad latus meridionale insulæ Alrami est insula quædam Albinaman dicta, quæ quidem est habitata, habetque urbem magnam, & eius incolæ vescuntur Alneregil. Non procul ab ipsa, ad interuallum bidui, est insula Galos, cuius incolæ sunt nigri, nudi, anthropophagi. Inter Albinaman & insulam Sarandib intercedit nauigatio trium dierum; & ab insula Sarandib ad insulam Langialos siuè Lanchialos, decem dierum nauigatio. A Langialos autem ad insulam Calla est iter sex dierum.

NONA PARS

Climatis primi.



Hæc nona primi Climatis pars continet portionem maris Indici, quæ speciali nomine appellatur mare Sanficum: & portionem maris, quod vocatur mare Darlarau; in hoc autem mari plures continentur insulæ (auxiliante, & iuuante Deo) ergò ad huius maris Indici Sofalæ superius memoratæ, quorum numero est vrbs Cnum, quem naues ingreditur. Dagutta est iter maritimum eadem ad Insulam Comgutta est terminus terræ fluminis ostium, vbi duæ sunt vrbes, cetera: hisque proxima atque omnium incola Vacuac, à quædam insula hac ad insulam Canfota prima Canfota, vna illarum centum homines, mo-

morab
dam quidem mercato
b. itineris periculum. Al
to sunt cursus; hæc ve
propè illam multæ cernu
men habitate: earum ma
tunditas penes illas est ad
iores vlnas. In montib
tantior multò quàm
Sin extat insula Maie
na. ragdaga Eas
est ipsis inlita
st iter; & ab
hac est o
sed

tin ebit sua. Ex hac autem arbore sic elicetur Canfora: Foramine summitas eius pertunditur, vnde liquor effluit tatus, vt plures impleat lagenulas: vbi fluxus constiterit, alio inferiore foramine arbor in medio confoditur, è quo particule canfore, gummi videlicet eius arboris decurrunt, ita tamen, vt intra ipsam arborem concresecant; Tam arbor prima, quod inutilis reddatur, linqvitur, & ad aliam pergitur. Lignum arboris canfore est album, & leue. In eadem ista insula sunt mirabilia, quorum enarrator in summæ notam falsitatis incurrit.

Huic insulæ proximè iacent insula Gaba, insula Salahert, & insula Hazeleh, distat enim ab inuicem duabus leucis, & plus minusuè. Et omnes hæ insulæ pertinent ad eundem Regem. In extremitate eiusdem insulæ cernitur puteus ignis ardentis, virtutinis centum cubitorum: at interdum fumus est, noctu verò ignis accensus. Præterea ad læuam partem insulæ Mab post iter diei adest insula Tanoma, habitata. A Tanoma ad insulam Comar quinque dierum est iter, ab hac originem sumit, que denominationem ligni narinicum, quod quidem bonum est, sed Sanficu, in eadem quoque insula reperitur Sandalum. Comar qua parte respicit oras maritimas, proxima insularum Sanf, distat ab inuicem tribus P. M.: & in insularum Vac-vac, quæ nificum: & eius incolæ nullum animalium, atque insulis, aut animalculum vllum iugulatis propinquæ sunt insulæ. Undafulat decem diebus. Et ab ignitur.

In tres habentur stationes; Inter insulam Sanf, & insulam. Ab vrbe Lucqin ad vrbum duodecim dierum, itinere maritimo: patens. Hæc insula prope vrbe, utque hæc est maximus, & parte occidentali iungitur regione Indiæ, neque Sirtam, & cursu transuetur ab vrbe, Chanecu ad vrbem Aquiloccu sit octo diebus. Ab vrbe Sanf maritima ad insulam Samel, quæ est in extremitate maris Sanfici, quadridui iter habetur. Ab insulam ad insulam Aasura parum habitata, quaternon, & est. Et ab hac ad insulam Malai magna, & ab Occidente in superius, & quis diebus.

DECIMA PARS
Climatis Primi.



Ars hæc decima primi Climatis, quæ terminat Habitata à plaga orientali, & retrò quam ignoratur quid sit, continet mare Sin, quod vocatur mare Saha, & à quibusdam appellatur mare Sanf: cuius caput, & initium ducitur à mari Oceano, quod ibi nominatur mare Piceum, quoniam eius aquæ turbidæ sunt: venti quoque vehementes in illo, & tenebræ ut plurimum insident illi. Atque hoc mare Piceum iungitur mari Oceano, quod terram Iagog, & Magog attingit ex parte inferiori, quæ respicit terram inhabitatam à Septentrione: terminatur quoque mari Tenebrarum, quod, ut iam notauimus, iungitur etiam parti occidentali: protenditurque ad insulas Vac-uac ex parte meridionali: & ad mare Serpentum, vsque ad latus Australe^a maris terram ambientis. Hoc idem mare furentibus ventis, & permulis imbribus obnoxium est; nam ventus marinus sex integris mensibus regnat in illo, ac tùm in alium ventum conuertitur.

^a Id est Oceani.

Plures sunt in eo insule, & aëres penetrant, ad alias non ite:
hac insula ad insulam Sobor
insula ingens est, & ma:
tur insulæ parue quid:
re horrendum est, &
quadraginta, & plure
eius insulæ reperitu:
bi. In sūmitate mari:
distatque ab illa altera
que distantia est inter insul:
& ex hac patet egressus ad
de qua præ ceteris m:
res cōplures, & superat long:
insulas Mauge, estque propinqua ter:

confluunt naues Sinensium egredientes ex insulis Sin, ad eam vela faciunt, in ea quiescunt, & ex ea deinde soluunt in partes vniuersas. Præterea ab insula Sanf ad insulam Sandifulat est iter decem dierum. insulam Sandifulat circumdant ex parte Sin montes ardui, ventique vehementes eam infestant: est autem vnum ex ostiis Sin, & quatríduò distat ab vrbe Chánecu. Sin verò duodecim habet ostia, seu aditus inter montes, per quos potest aliquis ab vrbibus eiusdem Sin abire ad vnum eundemque locum in litore intantum. Omnes Portus Sin sunt ad^a ostium alicuius fluminis, per quod naues ascendunt mense integro, & plùs, minusue inter hortos, lucosque.

*a vel. ad fl-
num aliquē
per quem.
c. c.*

Ab insula Maugæ^a ad insulã^b Sahab quatrídúí est nauigatio, aut plùs quatrídúí. Et hæc insula Sahab appellata fuit hoc nomine, quòd exeat aliquando è partibus eius nubes candida nauibus perniciofa: emittit enim vsque ad aquam maris vnã cum vento vehementi linguam subtilem perlongam, cuius ad contactum aqua maris ebullit, atque agitur furentis instar turbinis, ita vt si nauem attingat, absorbeat illam; tùm nubes attollitur, & emittit imbrem quo nubes dissipatur: nec scitur vtrum nubes ebiberit illum è mari, an qua ratione id fiat. In ea insula sunt colles arenæ, quæ cum admota liquefit, & vertitur in argentum purum. Et in parte insularum Vac-vac^c hinc proxima, sunt loca quædam in montibus, atque insulis incisa, viatori inaccessibilia. Istitis insulis propinqua sunt insula Vac-vac^c vltra quas quid sit ignoratur.

*b Idest. Vn-
da
c Hoc est,
Nulium.*

Inter insulam Sanf, & insulam Sahab intercipitur spatium duodecim dierum inter montes per mare patentes. Hæc insula prope^d eam; accidente in Orientẽ, scilicet parte occidentali iungitur ad regionem maritimis Zengitarum, & cursu transuehitur. Ab vrbe^e cum Oriente ad Hæloecu sit nescito diuersitas. Ab vn^e estque insularum insulam Samel, quæ est in^f gentis.

quatrídúí iter habetur. Ab insula^g istis, ad insulam Sahab est iter duodecim dierum, quæ ternorum^h diuersitas insula conspicitⁱ ad^j dicitur. Ab^k insula^l hinc proxima, sunt loca quædam in montibus, atque insulis incisa, viatori inaccessibilia. Istitis insulis propinqua sunt insula Vac-vac^c vltra quas quid sit ignoratur.

dexteram. A Sarandib ad insulam Lanchialos est iter decē dierum, & hæc dicitur etiam Langialos, cum litera G. Ad latus meridionale insulæ Alrami est insula quædam Albinaman dicta, quæ quidem est habitata, haberque urbem magnam, & eius incolæ vescuntur Alneregil. Non procul ab ipsa, ad interuallum bidui, est insula Galos, cuius incolæ sunt nigri, nudi, anthropophagi. Inter Albinaman & insulam Sarandib intercedit nauigatio trium dierum; & ab insula Sarandib ad insulam Langialos siuè Lanchialos, decem dierum nauigatio. A Langialos autem ad insulam Calla est iter sex dierum.

NONA PARS

Climatis primi.



Hæc nona primi Climatis pars continet portionem maris Indici, quæ speciali nomine appellatur mare Sanficum: & portionem maris, quod vocatur mare Darlarau; in hoc autem mari plures continentur insulæ, & ces in-

(auxiliante, & iuuante Deo) com morab
 ergò ad huius maris Indici l-
 Sofalæ superius memoratæ.
 quorum numero est vrbs C
 num, quem naues ingre
 Dagutta est iter maritimu
 eadem ad Insulam Com
 gutta est terminus ter
 gni fluminis ostium.
 vbi duæ sunt vrbes, e
 tera: hisque proximu
 atque omnium incola
 Vacuac, à quæ ad insi
 hac ad insulam C
 ptima Canfolæ, & gousarobus m.
 vna illarum centum homines, imo

dam quidem mercato
 itinētis periculum. Ab
 io sunt cursus; hæc ver
 propè illam multæ cetnum
 men habitatę: earum ma
 unditas penes illas est ad
 iores vlnas. In montib
 tantior multò quàm
 Sin extat insula Maica
 n) agdaga Ealc
 est ipsis india
 st iter; & ab
 hac est o
 sed

Atre, Cálere, Báscera, Mesuam, Sadusan, Bania, Máme-
hel, Kambáia, Subára, Sandan, Saimur, Fahalfahara, Ra-
sec, Sarusan, Kusa, Kafed, Sura, Nodha, Mehyac, Falon,
Caliron, & Belin. In huiusce partis mari continentur insu-
la Tara, & duo montes Cosair, & Ouair, Dordur, & in-
sula Domail, in qua est vrbs Kascahar: Item insula Auica-
man, insula Mond, insula Culam-meli, & insula Sandan.
In omnibus prædictis regionibus inueniuntur gentes, ac
populi diuersarum religionum, vestituum, atque morum:
& nos, Diuino confidentes auxilio, aggredimur ea narrare,
& quæ vera sunt commemorare.

Dicimus igitur partem hanc initium sumere è mari Per-
fico, & à plaga ipsius septentrionali haberi urbem Dabil,
eamque distare ab ostio fluminis Mehran tribus stationi-
bus, esseque illam in media via, quæ ducit ad Mansura. Fairuz
autem vrbs est nec magna, nec populo frequens, im-
minetque ipsi arx munita, & distat à Mansúra paulò magis
quàm tribus stationibus. Mansúra verò est vrbs, quam à
longè cingit brachium fluminis Mehran, cum ipsa sit à late-
re occidentali præcipui eluei eiusdem Mehran; Porrò Meh-
ran, hlueniens à suo fonte vsque ad urbem Cálere, quæ est
vrbem eius occidentalem, & distat à Mansura itinere diei,
vrbem hanc est in partes: & præcipuus amnis tendit ad Má-
vrbem piscandis vnionibus apud vergit in Septentrionem ad
vrbem Kascahar ducenta sunt viginti in occidentem, donec
ad vrbem est oppidum Dhaminis coincidat, fiantque v-
vrbem hanc vrbes populosa, quoddecim ferè milliaria infra
vrbem hanc est Persici, estque Fairuz, cum in mare. Lon-
gitudine ab ea profertur ferè milliaria, latitudo mil-
litudo ad Gioquillud ideo ce-
mari, eregione Mascatt, ter Indiam, & Sindam, &
appara, quadratæ figuræ, & versus, diuiditur flumen
demque latitudinis: dicitur hinc decurrens ad Occi-
oppidum eidem insula iacet à latere suo occi-
vicem spatio vnus ceteras. Eiusdem regionem, magis tamen
curat Tairufett. Resina, Gerabtanis, flectitur ad Septen-
distatiam ducenta, & Samar Occidentè, atque ad duo-
quas est flumen, & vrbs, quod coniungitur cum altero

brachio, vt dictum est.

Vrbs Calere est è via semota, sed tamen plurimi ad eam se conferunt, ob præclaras incolarum artes, & negotia: distatque à Mansûra longæ stationis interuallo, hoc est XL. M. P. A Cálere ad urbem Sarusan tres interfunt stationes: est autem Sarûsan præclaræ magnitudinis, fontibus ac fluuiis abundans. Ab hac ad urbem Manhábere tres item habentur stationes Occidentem versùs. Et ab hac ad urbem Firabuz, stationes sex. Et similiter ab vrbe Manhábere ad Dabil, stationes duæ. Et via, quæ ducit à Dabil ad Firabuz, transit per Manhábere. Et inter Manhábere, & Firabuz media est vrbs quædã parua habitata, Haur appellata. Vrbs autem Firabuz est incolis, & mercatoribus frequens, pertinetque ad prouinciam Mecran, sub qua etiã sunt vrbes Kir, Darec, & Rasec (atque hæc est vrbs Schismaticorum) item vrbs Band, Casr-band, Asfaca, Fahalfahara, Mascan, Taiz, Belin: hæ, inquam, omnes pertinent ad Mecran. Et verò Taiz est vrbs parua, celebris tamen & populosa, secùs mare sita, ad quam confluunt naues Persicæ, ab vrbe Oman vela facientes. Et ab insula Kis, quæ est in medio mari Persico, longioris ferè cursus iter habetur. A Taiz ad Kir stationes ferè quinque. Et à Kir ad Firabuz duæ longes. Et inter urbem Kir, & urbem Ermaiil duo inter climata finitima, quorum vnum vocatur Rahon, & Koluan. Hoc, nempe Koluan, continetur sub Mecran: alterum, scilicet Rahon, intra limitum. Qui autem voluerit à Firabuz perire ad urbem Kir, è qua transit ad urbem Ermaiil de terra Mecran, certè paulò minorem, inuenietur, locaque amœnissimum, locupletibus. Ab vrbe Kir ad urbem Ermaiil sunt mille ferè cum quingentis stationes. Et tam Ermaiil inter Dabil, & Mecran, inest stationum interuallum tres; & incolæ vrbis Rasec sub se climata duo, quæ

a i. Exitus,
jens Schif-
win.

rug, alterum Kircaian; & partibus Kircaian proxima est Mascari vrbs habitata.

De terra item Mecran sunt Fahalfahara, Asfaca, Band, & Casr-band. A Fahalfahara ad Rasec, duarum est iter stationum: idemque spatium est inter Fahalfahara, & Asfaca. Inter Asfaca, & Band, statio vna, Occidentem versus. Et rursus inter Asfaca, & Darec, stationes tres intercedunt. A Band ad Casr-band, statio. Et à Casr-band ad Kia, stationes quatuor. A Mansura ad urbem Tuberan, stationes ferè quindecim: vrbs autem Tuberan proxima est Fahrag de terra Kerman. A Tuberan ad Fardan, stationes quatuor: & ex parte eiusdem occidentali iacet vrbs Kircaian. Et ab vrbe Tuberan ad urbem Masnih, quæ est in media solitudine, & ab hac ad urbem Moltan in extrema regione Sindæ collocatam, stationes decem; Moltan namque proxima est Indiæ: & ab ipsa ad Giandur, quæ sunt turre simul collectæ, habetur spatiû milliariis & semis. Hæ verò turre sunt fortissimæ structuræ, & sũmæ altitudinis, & suauibus, ac largis aquis irriguæ: Adit illas Præses tempore Verno, & diebus vacationis, atque solatii. Narrat autem Háucali sua tem-
 pte Præsides eius vrbs, ex more ab Auis suis hæredi-
 cepto solitum fuisse singulis diebus Veneris equitare
 equis ad Moltan. Incolæ Moltan sunt
 piscandis vnionibus aptam Præfecti iustitiæ, quàm
 ab Bahar ducenta sunt millia. Ad plagam Meridionalẽ
 est oppidum Dhamndur tridui est iter: Sandur
 uenit in vrbes populosæ, & abundans, vbertate cele-
 verò Persi, estque perpolitò culta: habitato-
 populo, & ab ea profusè, optimaque viuendi ra-
 ad Giandur illud ideo ce-
 regione Mascari tene flumini suauis, quod in
 quadratæ figuræ, & antequam
 astipatur antequam
 vrbe Moltan, Septentrio-
 desertum attingens oras
 ad primos limites Nod-
 Gerabta stationes habentur. Et à
 nis fini bus Mecran, statio-
 quæ ad quam concurrunt gentes

Hir No dhæ

tiones : distatque Subara à mari milliari ferè cum dimidio ,
 estque vrbs frequens , atque populosa. Et ab vrbe Subara
 ad urbem Sandan , que distat à mari vno item milliari cum
 dimidio , quinque propemodum stationes. Ad latús eius
 orientale habetur insula nomen ab ipsa desumens , ampla
 limitibus , & seminibus , palmis , atque Neregil opulenta ,
 in qua etiam nascitur ^a Cana , & ^b Chaizoran : referturque
 à numero regionum Indiæ. Ab vrbe Sandan ad urbem
 Saimur quinque habentur stationes. Post quinque millia
 passuum à Culam-meli inuenitur in mari insula Meli dicta,
 in qua oriuntur arbores piperis : quæ arbores nullibi repe-
 riuntur, nisi tribus tantum in locis, nempe hic, aut in ^c Can-
 daria, vel in Gerabtan. Habet autem ea arbor truncum viti
 magis quàm alii arbori similem , folia herbæ Volubilis si-
 milia , longiora tamen , & botros habet similes botris Scia-
 búca singulos singulis folijs ab imbrium iniuriis protectos,
 cumque ad maturitatem peruenerint , colliguntur : grana
 autem alba , quæ in pipere deprehenduntur , sunt ea , quæ
 leguntur antequàm perfectè maturescant. Narratque filius
 Chordádebe inclinare sese folia super huiuscemodi botros
 dum pluit , eosque à pluuia defendere , cessante pluuia se-
 se extollere , ac denuò se inclinare si rursus imber deciderit :
 at hoc peregrinum videtur. Caterùm Kambáia , Subara ,
 Sandan , & Saimur sunt omnes de regionibus Indiæ ; Et inter
 regiones eiusdem hac in parte contentas sunt etiam Habi-
 tan , & Asauel duæ vrbes populosa.

^a Cana est
 arbor cuius
 ramis desu-
 muntur ha-
 ste lancea-
 rum.

^b Chaizoran
 est genus ra-
 dicum mira
 longitudinis,
 è quibus e-
 tiam confi-
 citur ha-
 ste lancea-
 rum.

^c Infra latè
 durina.

OCTAVA PARS
 Secundi Climatis.



Octava hæc climatis pars complectitur
 de terra Ikaëndorones maritimas ad litus ma-
 ris Indiæ sitas. Eius sunt Beruh , Sendabur , Na-
 na , Fandirina , Gerabtan , Kelcaian , Sihe , kem-
 car , ulu at , Samandar. Regiones autem me-
 diterraneæ sunt Hanaüel , Nahroara , Canda-

har, Romela, Calbata, & Argost: atque omnes istæ sunt ad initium solitudinis. Item Kabel, Choüas, Hafec, Muri-des, Madeiar, Thonna, Dodda, Minamar, Matoh, Niaset, Atrafa, Nogia, Casmir inferior, Mahdara, Caramut, Casmir superior, Cqennaug, Raftaned. Ex insulis autem Indicis, quæ in partis huiusce mari continentur, sunt Malac, Balabac, Nazuamelih, Moscha, & Samandar.

Et verò Beruh est vrbs magna, estque portus aduenientium ex Sin, & ex Sinda: distatque à Saimur bidui itinere. A Beruh ad vrbs Nahroara octo habentur stationes, per terram spatiosam montium expertem; & rhedis iter conficitur ex vna in aliam. Inter Beruh, & Nahroara duæ intercedunt vrbes, quarum vna vocatur Hanáüel, altera Dolca, magnitudine non multum dispares, distantque abinuicem statione non tota. Vrbs enim Dolca adiacet fluuiio cuidam, qui se exonerans in mare, efficit ibi sinum, & ad latus occidentale sinus iacet vrbs Beruh, quæ etiam ab aliquibus appellatur Beruts. Porrò Hanáüel, & Dolca sunt ad radices montis ab Aquilonari parte illarum extensi, Vndaran vocati; & propè vrbs Hanáüel est vrbs Asáüel; tres autem vrbes istæ qualitatibus, magnitudine, incolarumque numeris, eorumque vestitu nequaquam discrepant: in montibus illarum habet merces, & negotiationes que vnaquæque lentum.

Rex autem Nahroaræ maximus est, & vocatur Malac, possidetque exercitus, & elephantos: colit adu in spatio da; gestat in capite tiaram auream, indit Bambac bit contextis. Equos conscendit semper ad insulas Indiarum, quibus hebdomadibus, equitantque cama bidui quodam lieres, nullo præter 10 diei & amplius. Ab vrbe auratis induta, pulchras, adducunt Sendabur, que argentea monilia, & aduclunt regiones multas, sis per lacerta comis: sine Kabel regiones multas, lunt, Rege præeunte. Pro Nabliabar: habent equos, non equitant cum illo, & ab vrbe hilitiæ, uersus hostes suos, ad uel hoiß pugnaturus ad- vsurpare tentauerint, vel in Bniquid dominus sui aggressores. Habet autem eius regionum

quod in quibus
omnibus saubraci-

in Sep
& ruf
Secund
India regio

præcipuè consistit exercitus sui robur. Regnum hoc hereditario iure possidetur à regibus suis, qui omnes vno inuariabili nomine vocantur Balahara, quod significat Regem Regum. Ad urbem Nahroára multi se conferunt mercatores Moslemanni ad negotiandum; & Rex eiusdem vrbs honorificè suscipit viatores illuc appellentes, eorumque bona custodit.

Præterea habitatores Indiæ tali sunt æquitate beneficio naturæ imbuti, vt nihil præter æquum committant, atque ob tantam, tamque conspicuam iustitiam suam, fidelitatem in promissis & fœderibus, nec non morum probitatem, cum optima fama, tum frequenti aduenarum concursu celebres reddantur ipsi, omnesque illarum partium populi; indeque fiat vt regiones eorum sint populosæ, status fœlix, atque pacatus. Et verò inter cæteros totius populi mores, quibus eorum animus ad sectandam veritatem, falsitatẽ verò detestandam propensus commendatur, est vt si quis fœnus aliquod alteri crediderit, eumque quouis in loco offenderit, ducat lineam fœnerator in terra quasi circulum, & debitorem intrâ circulum introducat, isque obediens, ac libens ingregiatur, nec vnquam inde exeat, nisi prius vel debitum soluat, vel à creditore veniam assequatur.

habes autem gentis Nahroára sunt oriza, ciceres, fabæ, Vitis, Cæes, meisce, pisces, & animantia naturalem à Castisuntia: nam volatilia, & animalia magna aut ætate, & pulant; boues autem sunt eis omninò interdantem, sep cum moriuntur, peculiari præ cæteris iuto vocatur, sepeliuntur & cum verò seruituti atque cnum flumen, subtrahuntur labore, cura illarum genti Moselle mentionem factum, neque amplius adhibunc esse & viatoribus appellim donec moriantur.

ius quam temicursus, nec vtuntur sepulturis. ardentem quæ, currum corpori eius proportionat, tranquillus, duobus circiter palmis altum cui coro, hora maritiam, sto superimponunt Regum cum ornamento, statumque per urbem vnusam ci, & lucro as trahentibus: caput eius est artum, omæ super terræ puluerem raptæ

raptatæ, clamante præcone lingua Indica, atque dicente verba, quorum sensus Arabicè is est; O homines, ecce Regem vestrum talem, filium talis: vixit in regno suo gaudēs ac potens tot vel tot annis: en ipse modò defunctus est, manumque aperuit omnibus quæ possidebat, nihil habens rerum quarum potiebatur, neque vllum valens à suo corpore malum arcere: mementote igitur eius ad quod peruenturi estis, & ad quod reuersuri. Hæc omnia profert sermone Indico. Tali autem Regis per urbem circumductione absoluta, educunt eum ad locum ignis, quo Reges suos defunctos comburere consueuerunt, eumque iniiciunt in rogam donec absumatur.

Indi non multùm contristantur in funeribus, neque nēnias dictitant. Porro incolæ cunctarum regionum Indarum Sindæ finitimarum, inter quos Moslemanni sunt permixti, mortuos suos noctù clàm sepeliunt domi suæ, terramque super ijs explanant, non tamen eos lugent, nec magno mœnore prosequuntur, vt prædiximus.

In omnibus regionibus Balaharæ licita est fornicatio, præter quàm cum fœminis coniugatis; Quòd si cui viro libuerit, cum filia, aut sorore sua, matertera, aut auuncula, modò non fuerint maritata, commisceri liberè poterit: eodemque modo fratèr cum sorore.

Urbem Beruh marinam prospectat in mari intra quæ multo pipere affluit, & distat ab insula S duorum cursuum. Et ab hac insula ad insular dui est iter, & ab hac diuersæ capiuntur viæ

a i. Abyssum
magnam.

Ab hac eadem insula ad Logiat-alod¹ que est interuallum. Ab eadem quoque lam Sarandib est nauigatio Beruh, secùs oras maritimas sunt stationes; Senui, in quo naues anchoræ & ædificijs, atque opulente Nana vrbs maritima ita conspicua, magno adicitur, in eoque quiescunt montibus, ac terra nascuntur.

ad urbem Fandarinam secus litus positam quatuor sunt stationes; Fandarina sita, est ad ostium fluminis è partibus Manibar excurrentis, in quo quiescunt naues mercatorum aduenientium ab insulis Indiae, nec non nauigia Sindæ. Supereminet huic vrbi à Septentrione mons magnus, atque sublimis, multis consitus arboribus, oppidis cultus & armentis, cuius in radicibus oritur ^{a Cardamomum.} Cacqela, quæ inde in omnes orbis terrarum fines asportatur. Germine Cacqelæ nihil est similius herba cannabis, habetque siliquas quibus semina includuntur. Ab vrbe Fandarina ad urbem Gerabtan populosam ad paruum flumen collocatam, habetur spatium quinque stationum. A Gerabtan ad Hange, & Kaitasar duas vrbes maritimas propinquas, est iter diei. Hinc ad Kelcaian idem est spatium. Et idem quoque interuallum est inter Kelcaian, & Lulu, atque Conga; Terra verò Kelcaian producit copiam Bresilli, cuius planta persimilis est Oleandro. A Conga ad Samandar triginta numerantur miliaria: Habetque vrbs ista insulam magnam eodem nomine appellatam, distantem navigatione vnus horæ. Hæc insula frequens est cum populo, tum mercatoribus vndique confluentibus, distatque ab insula Sarandib navigatione quatuor dierum. A Septentrionali parte vrbis Samandar habes urbem Casmir interiorem, post septem stationes. Vrbs Casmir celebris est inter Indorum regiones. Similiter à Casmir ad Karamut, stationes quatuor. Rursus à Casmir ad Cqennaug urbem pulchram, mercibus abundantem, septem ferè stationes; Rex nomine ab ipsa desumpto vocatur Alcqennaug; Est autem extructa hæc ad maximum flumen, quod influit in fluum Moselle, cuius fluminis Moselle mentionem facit Auctor libri Mirabilium, & hunc esse & viatorum appellatur fluius aromatum; eximius quàm lemicursus. Tanta autque latus vrbis Asnaband, in partibus ardentem quæ ex montis Luinæ, atque ille peronatus tranquillus, in mare influit in mare; ad vtrâque vrbi cui corc horæ maritimarum aromatum genera, vnde gurgum ornamenta statim: at Rastaned, & urbem Casvndam ciuitatis, & lucro cum quatuor stationum, Casest artum inter habes Indorum fama celebriores: &

eius incolæ bellant aduersus Cafar-Tarac. Ex urbibus autem Cqennaug est vrbs Atrása, quæ distat ab vrbe Casmir exteriori sex stationibus; Sita est propè flumen Ganges Indiæ, estque pulchra, ædificiis ampla, aquis irfigua permultis: & est vnum è propugnaculis Cqennaug, attingens kabel ad terram Lahauer vsque. Ab vrbe Atrása ad urbem Tanásset secus flumen quoque Ganges Indiæ extructam, quinque habentur stationes. Et ab hac ad urbem Mádeiar secus flumen Ganges, stationes septem. Et ab hac ad urbem Nahroara, quæ iacet ab occidentali ripa Ganges, totidem stationes. Ab vrbe Madeiar prædicta ad urbem Maloh, stationes quinque; & inter ceteras vrbes habet etiã duas vrbes Dodda, & Thonna; Distat autem Dodda à Maloh stationibus quatuor; Et inter Dodda, & Thonna stationes duæ intercedunt. Similiter a Murides ad Dodda, tres habentur stationes; Murides verò habet arcem munitissimam, populum frequentem, mercatoresque: milites etiam ad custodiendum propugnaculum kabel, quæ iacet sub latere montis cuiusdam maximi, consensu difficillimi, in quo nascitur magna vis^a Canæ, & Chaizoran. Ab vrbe Murides ad urbem Candahar sitam in particula quadam montis præfati, stationes octo: & per radices eiusdem montis ab vna in aliam. Ab vrbe Candahar ad urbem N^{erit: eodem} bentur stationes quinque, incessu aurigarum. Interea est ex urbibus Indiæ conterminis regioni T^{er}; & est vrbs conspicuæ dimensionis, atque pulchriorum: eius montes sunt optimi ligni arom. ipsa verò producit Neregil, & Myrobalanon ab eadem dictos; nascuntur enim in montibus etiam kabel inueniuntur ferrea, & humanis vsibus aptissima, p^{er} acutum, & venustum. Possitas, è quibus est Azerlan, C^{er} que arces, pagos, atque ædificia ad Choïas quatuor intersunt stationes quinque. Ab Hasti Kabel ad urbem Kálbata, stationes ac Romela sitæ sunt ad orã planitiæ

^a E quibus
conficiuntur
hasta lancearum

& terram Segestan. De regionibus iacentibus ab Orientali parte Moltan est vrbs Argost, inter quam, & Candahar stationes quatuor intercipiuntur; totidemque stationes inter Argost, & Moltan. Itemque inter Argost, & urbem Romela, stationes decem. Inter Romela, & Kalbata, tres. Totidemque inter Argost, & urbem Sandur. Atque hæc sunt quæ narranda occurrebant de regionibus in ista parte contentis.

N O N A P A R S

Climatis secundi.



Arias complectitur nona hæc secundi Climatis Pars vrbes Indicas, atque Sinicas: & quidem ex Indicis est vrbs Aurisin, ad litus maris Salsi apposita, Lucqin, Cacula, & Atrágha. E Sinicis autem regionibus sunt Tarbagharbe, Cairaghóra, Kasíghara, Chaighon, Ascqiria, Escqira, Bura, Tacha, Atrághan & Carnabul. Et in mari istic incluso habentur Aurisin, & Seiasa.

Aurisin parua est, propè litus collocata, nec la celebratur, quòd & ambitu maxima, & mōe arboribus sit frequentissima. Ab Aurisin ad habentur stationes secùs litus; atque hæc est propè mare, ad oram sinus cuiusdam aquæ naues ingrediuntur. Ab hac ad urbem Aurisin, & ad oras maris iacentem, stationes vrbs prospèctat intrà mare insula deus ne infrequens, distans à litore autem esse in prædicta insula ignem euomens, quandoque pacatus. Ab ea vrbe ad Aurimam aquæ dulcis æstuarium stationes: atque hæc quidem vrbs est, & lucro non ignobilis: & recensetur hæc & Sanf (quam pertinere quo-

que ad ditionem Sin diximus superius Climate primo, vbi etiam de eius insula) tres interfunt stationes. Inter Caitaghoram, & Kafaghara vrbē in terra Sin, stationes quatuor. Ab vrbe Kafaghara ad urbem Chaighon, stationes octo. Et ab vrbe Chaighon ad urbem Ascqiria de regionibus Sin, sitam propè fluuium in Chamdan influentem: nec non ab Ascqiria ad urbem Tucha, sex dierum iter habetur: Tucha verò iacet ad magnum flumen Kalhe Sinicum. Ab vrbe Tucha ad urbem Bura bidui habes iter, si per prædictum flumen Kalhe descendas, quatruidi si terram capias. Ab vrbe Bura ad urbem Kafaghara nuper memoratam, stationes octo. Et ab eadem Bura ad urbem Escqira, stationes septem. Ab Escqira ad Kafaghara, stationes octo. Porrò Escqira est ad flumen quoddam influens in amnem Báhanec. Ab ipsa deinde ad Taricic septem circiter stationes. Rursus ab Escqira ad Atrághan stationes quatuor. Estque hæc ad magnū dulcis aquæ stagnum, cuius centro nullum inuenitur profundum: aqua ipsius in nigredinem vergit, producitque pisces habentes rostra noctuarum vultui similia, capitibus cristas gallorum instar gerentes. Ferunt autem incolæ Kafaran-Tarac, idem illos efficere in homines, quod a Alcan-cur, scilicet libidinem, & appetitum coitum excitare. Ab vrbe Atrághan ad urbem Carni quatuor. A Carnabul ad Tucha sex stationes. A ritima de terra Indorum ad Cápala, in T T Vrbis Cápala serico abundat, cum eius vestes & bycum copiam enutrient; Vestianorum calicum ab hac vrbe denominantur. Hoo- bem Casmir, decem numeris. que Cápala ad urbem Atrágha, Atrágha ad Atrághan, stationes. Denique flumina Indicarum hanec, kalhe, & pars fluminis flumen Báhanec Indorum rem Indiæ partem Aquilatus Orientale vrbis Atrághæ mari sese iungit miscetque Sinarum fluuios est kalh-

que ipsius ripam degentes consuetudine quadam vtuntur, vt si quis eorum facinus aliquod perpetraverit, eoque lustrare se voluerit, conferat sese ad hunc fluuium, & hominum turbis astantibus, eique fœlicitatem precantibus, & gloriam, atque æternitatem auspiciantibus, in flumen sese immergat, & moriatur.

DECIMA PARS

Climatis secundi.

Decima hæc Secundi Climatis pars continet regiones Sinarum Orientales, nempe urbem Susa Sinicam, Saala, Tarama, Sinia Sinarum, Afahda, Sadcho, Bageh, Bashaiar, Cascia, & Sarecchia. Et ex insulis quæ sunt in mari Orientali, continet insulam Namaneg, & insulam Sabàra.

Ex fluminibus autem magnis quæ complectitur, est flumẽ Chamdan Sinarum, cuius ad orientalem ripam est appositata *Susa Sinica*: è qua ad urbem Caietua habentur stationes

militer ab eadẽ Susa ad urbem Sinia Sina-

exdecim. Item à Susa ad urbem Saala, iter

per hac ad Sinia Sinarũ, stationes septẽdecim.

& stationes octo. Rursus ab urbe Sinia ad

urbem Saala octo. Pariterque ab Asanho ad

urbem Bageh ad urbem Sadcho

quatuor naues ingrebo verò adiacet paruo flumi-

ne, & ad orientem nerat, & vrbs quatuor sta-

tionibus præcedit ad urbem Bashaiar ad urbem Cascia,

ad urbem Sarechia popu-

latione ad urbem Bageh, sta-

tionibus præcedit ad urbem Sarechia ad urbem

maritimam ad urbem Sarechia ad urbem

stationes: æta maximum est, & habi-


tas, & lucro non quens. In hoc memorat

ur hanc & Saram ingentem, sublimem,

quæ ex ferro constare dicitur, vocatam lingua Indica, Bar-
 sciul, fabricatam, firmatamque in profundo fluminis, ele-
 uatam ab aqua decem ferè cubitis, & plùs cubito latam, tres
 habentem in summitate ramos crassos, acuminatos, & quasi
 ignè acutos. Propè ipsam sedet homo quidã legēs librũ, ac
 fluuiũ his verbis compellans, O plene benedictionum, &
 semita Paradisi: tu emanas è fontibus Paradisi, quem &
 hominibus ostendis. Beatus qui hanc arborem conscende-
 rit, seque super columnam istam dederit præcipitem. Hisce
 sermonibus aliquis, vel aliquot ex astantibus commoti cõ-
 scendunt arborem, seque super columnam proicientes in-
 cidunt in flumen & necantur; & qui ibi circumstant homi-
 nes deprecantur illis beatitudinem, assecutionem Paradisi,
 & gaudia æterna. Fertur autem fluuius Kanac in hoc flumẽ
 influere.

Infulam verò Námaneg, quæ est in mari Orientali, nautæ
 Sinarum simul conuenientes ingrediuntur. Narratque Au-
 ctor libri mirabilium esse in hac insula gentem caudatam,
 cui dominatur Rex ex ipsismet. Et quæ hucusque exposui-
 mus, animis sufficiant curiosis. Atque hæc est descriptio Cli-
 ma secundum. Deoque laus immensa.

CLIMA TERTIUM

 Vm iam super
 bus in præ
 visum nob
 stare in hoc
 re quindicat
 oppida, fines; simulq
 nera, milliarium & su
 cimus

PRIMA PARS

Climatis Tertii.



Rimam hanc tertij Climatis partem initium trahere à mari maximo, quod occidentalem orbis terrarum plagam circumdat. Continetur autē in hoc mari insula Sara Tenebroso mari proxima, quam à Bicornis ingressus fertur ibi pernoctasse antequam tenebræ illam inuasissent, & eius incolæ multos ex Alexandri comitibus lapidum iactu læsisse. Continetur etiam insula Saale, in qua reperitur species hominum mulieribus similium, dentes caninos habentium prominentes, oculos quasi fulgur, halitum veluti lignum comburēs, sermonem minimè intelligibilem loquentium; Hi cum belijs marinis pugnant: & viri nequaquam distinguuntur à mulieribus, nisi partium pudendarum differentia, viri enim sunt trabees: induuntur autem folijs arborum.

a Cognomē
Alexandri
magni.

Citra hanc insulam est etiam insula Chasaran terra spatiosius sublimis, & ad ipsius radices gens is, & brevis staturæ, barbas habens assas, vultus latos, & grandes aures: Hi & herbis quibuscunque, quas ibi terra producit, ita cetera iumenta: habentque propè mare ante ex imo effluentem.

In naues ingressus insulam Ghaur longinquam, & ad ora vuarum, olerumque urbem projs, æstuarijs, & lacubus, quibus naves habentes cornua val-

oltate in cuius vrbi Arx imposita est. In insula Calhan, in qua referens humanam, capitibus e sese immergentes educunt, & eisque vescuntur.

Insula duorum fratrum maiorum,

incensio
indogis

gorum, quorum vnus Sciaraham, alter Sciaram vocatur. Prospectat hæc Portus Afasi, estque ex ijs adeò dissita, vt cum sudus, & nebulis expers aer mare occupat, fumus è continente cerni dicatur. Est item in hoc mari insula ouium magna, & tenebris circumsepta, in qua sunt oues innumera- biles quidem, sed exigua, & carniū amarissimarum ita vt comedi nequaquam possint: & hoc constat etiam relatio-
ne^a Almagrurin.

a i. Erratiss,
quorum hi-
storiā nar-
rat infra
clim. 4:

Huic proxima est insula Raca quæ est insula volucrum: fer- tur enim esse in ipsa genus volucrum rubei coloris, aquilis simi- vnguibus instructarum, quæ belluas marinas ve- nantur comedunt, nec vnquam ab hac insula discedunt. Dicuntur etiam esse in eadem insula species fructuum, magnæ ficui persimilium, quorum esus curat ab omnibus ve- nenis.

bi. Litorea.

Præter supradictam est insula^b Sahelia, quæ longitudine dierum quindecim, latitudine verò decem dierum spatium explet. Erant in hac tres paruae vrbes populosae, ad quas vsque nauæ pertransibant, portum capiebant, & Amba- rum, lapidesque diuersicolores emebant, verum difficultis in- ter illarum regionum incolas exortis perierunt ferè bello intestino.

Extat etiam in hoc ipso mari insula^c tur esse arbores aloës copia multiplici, expertes; at verò ex insula eductæ, & pe- suaueolentiam recuperant: suntque nig- que ponderis. Denique in eodem mari- maus Pelusius, continentur vigintif- rum, si habitata cum occultis sim- p-

c i. Solitu-
dinis.

Ad hæc, amplectitur pars ista^d Lamta, Tazécaghet, A^e harn remotioris, vrbem Ta- que hæ sunt regiones^e gelmassa, Daraa, Day, adela, la, & Fas, Mecnasa, Sala, om- cùs mare maximum: Item vrb- re, Sagraue, Maghaila, Acæ lilla, Vahran, Tahart, & A

medij continet Tenes, Beresc, & Insulas Bani-Mazághana, Tádales, Begiáya, Gigel, Meliána, Calaa, Almafila, Ghadir, Macra, Necáus, Tobna, Cofantina, Banhes, Bagháya, Tifas, Darmadian, Tarma, & Dar-mallul. At verò regiones Nil vteriores, & Tazecaghet sunt sub ditione Lamtúnæ Solitudinis. Lamtuna verò est familia quædam è Senhagia descendens: Senhagia autem & Lamta duo sunt fratres germani eodem patre, matreque. Horum pater, qui Lamt appellatur, filius est Ozaa, de filiis Homair: mater vocatur Tarecai^a Alargia, & eius pater Zenáte. Haüar etiã fratres habuit Sêhag, & Lamt ex eadẽ matre, & eius pater fuit Masur fili⁹ Mathni, filii Calaa, filij Aimã, filij Soaid, filii Homair: fuit autem cognominatus Haüar ex dictione, quam aliquando protulit; Nationes enim Arabes, populos Barbaros inuadentes, conuerterunt illos diuturno vsu, & conturbatio ad suas linguas, ita vt vnum idemque populi genus efficerentur. Accidit autem cuidam de principibus Arabum, Masur nomine, qui habitabat cum gente sua in regione Hagiaz, vt amitteret camelam, & ad eam querendam per Nilum transiret in Ægyptum, & regiones occidit. Res nenerunt; cumque deuenisset ad montes Tripolis, in quatuor vltis Am suum, Vbinam terrarum sumus? Res habes vrbes in terra Africæ sumus. Ait, Certè Tahauar-Vrbe Casinimus: nam Tahauar stultitiam sonat apud a Casin aiaz voce appellatus fuit Haüar. Masur autem interiore ad homines quosdam ex familia Zenáte, & fondantem, septem adhibito iureiurando; Vidensque in terra pto vocatur A matrem Senhag, & Lamt, cuius paulò antinum flumen, quædam, pulchra apta membrorum ni Moselle mentionem, omni que perfectione insignem, e hunc esse & viatoribus interrogauit de ipsa, voluitque eam nus quam lemicursu Tarecai in erat tuc temporis pte ardentem quæcum duos veros suos Senhag, pponatur tranquillus. Ita q; Masur habuit ex ea filium, tum cui corc horam; deinde occubuit Masur, relictis gum cum ornamento parus fratribus Lamt, atque Senhag, vniuersam circumspiciens, apud auunculos de domo Zenáte. est artur en ante, arcos genuerunt filios, qui stir-

a i. clauda.

Iouis, Veneris, Sabbathi, & Dominico; Reliqua verò hebdomada totū desectunt ad irrigandos hortos, & terras suas, impediuntque penitūs quin alluat urbem. Incolæ eius urbis sunt Hauritæ ex familijs Barbarorum, qui ob cohabitationem Barbari facti sunt.

Duodecimō ab hoc milliari, ad plagam septentrionalem est urbs Maracos, quam condidit Iosef filius Tafefin initio anni quadringentesimi septuagesimi, postquam emerat terram ipsius ab incolis Aghmat magna vi argenti, eamque sibi ac nepotibus suis ascripserat. Est hæc in planitie, circa quam nullus conspicitur mons præter paruum quendam montem Aigilin dictum, è quo excidi curauit lapides ad extruendas ædes suas, quæ appellantur a Dar-alhagiar: Nec vllus est lapis in vniuerso urbis Maracos situ, nisi ex prædicto monte. Aqua verò, qua vtuntur ad hortos irrigandos, extrahitur pulchro quodam artificio mathematico, quod excogitauit Obaid-allah filius Iunes mathematicus. Habet hæc urbs in longitudine quasi mille passus, totidemque ferè latitudine. Ad tria millia passuum ab urbe Maracos excurrit fluuius Tansif appellatus, non quidem aquis in perpetuò fluens, cuius aqua emanat è fontibus in scamentibus de monte Daran, qua parte Aghmat-Ailan. Porro Aghmat-Ailan videtur prædicti montis Daran, ad Orientem mat-Varichæ superius memoratæ, à curia millibus. Ex parte Meridionali de nigra Ailan Barbaræ, quæ illic ædem maris suburbana occupant natione vigintifamilia, Rageragia, Zeuda, His similibus. Item ab Occidente & ab Orientem mat-Varichæ.

Ceterum ab urbe Maracos ad occidentem appositam, nouem stationes habet. Primum oppidum situm initio decliuitate aut decliuitate ab urbe Segedra duabus stationibus in longitudine. Primum oppidum milia aliquot Barbarorum, videlicet drana. A Tunin ad oppidum Iabacti

a. i. Edes
lapidis.

ad Aghaffic pagum, statio tertia : & hic pagus situs est in extrema planitie præfata. Totus autem eius planitie tractus plenus est genere quodam spinarum, quæ dicuntur Alsedr, & ferunt fructum, qui vocatur a Alnabc. Abundat eadem planities testudinibus terrestribus, quæ magnitudine superant maritimas, è quarum conchis parant sibi gentes illarum partium vasa ad lauandum, & ad pinsendam farinam. Ab Aghaffic pago, ad oppidum Om-Rabya, statio item vna: Estque oppidum hoc magnum, atque frequens, miscellaneis cultum Barbaris, familia scilicet Rahunæ, & nonnullis ex familiis Zenate, & Tamesne; Porro familiæ Tamesne plures sunt ac diuersæ nempè Barghoâta, Matmâta, filii Saleb, filii Iaamran, Racara, & pars Zenate, & filii Fagias ex eodem Zenate. Omnes istæ familiæ possident agros, armenta, atque camelos, suntque rei equestri maximè deditæ. Ultima harum gentium habitatio est portus Fadhâlæ ad Oceanum Occidentalem, inter quæ & flumem Om-Rabya tres insunt stationes: nam Om-Rabya adiacet magno flumini murmurati, quod scælis traicitur, rapido, præcipiti, & rupibus, locisque saxosis. Nam per Nihilum Rabya ad Aichisel oppidum pulchrum, fontem. Citra des nener. Ab hoc oppido ad oppidum Ancal, quod quatuor ulæ a Almorabetin, statio. Ab Ancal ad Mahabes vrbes; Macul autem adiacet paludi, adhæret. Vrbs Casma, quod appellatur desertum Choraz, XII. à Casma ad Almorabetin porrectum, aqua omni aridum: Et interiore adiacet magni instar Castelli. A Macul ad dantem, septem adhibetur stadiis, & per prædictum deserto vocatur Almorabetin, est iter ad oppidum Ticsas ad vnum flumen, quod cum Moselle mentitur, appositam est ad mare. Sala distabatque à hunc esse & vnum eratque sita ad flumen Almir, us quam semidierum Sala nouam, ibique mergit se in ardentem quæ diruta, & præter quædam ædificia tranquillius suorum crecta vestigia aliud omnium cui coram horum suauillius eius ædificia non rara. gen cum ornamentis necus mare esse diximus, qua parvum sam ciarum est, ut nemo nauarum possit ad est artur.

a Anic. Nabach.

bi. Habitaculum speculatorum.

conspicua, in terra arenosa. Naues ad eam venientes non soluunt anchoras in mari, cum eius portus sit nimium apertus, sed in flumine supra memorato. Imò naues ad os fluminis ingrediendum egent ductore, ob saxa & breuia carinis perniciofa, anfractusque flexuosos, quos non nisi expertus quisque superare potest. Ab vrbe Sala, secus mare procedendo, ad insulas ^aTair duodecim habentur milliaria, totidemque milliaria ab eadem ad portum Fadhâla in plaga Meridionali. A Fadhâla ad portum Anfa XL. M. P. estque iste portus frequens. Ab Anfa ad Mazighen portum, LXV. M. P. via recta A Mazighen ad ^bBaidha continentem, xxx. M. P. A Baidha ad portum ^cGhait aliâ continentem, L. M. P. Totidemque à Ghait ad ^dAfasi. Ab Afasi ad promontorium ^eGiabal-Alhadid, LX. M. P. A promontorio Giabal-Alhadid ad Ghait, qui est in continente, L. M. P. Similiter à promontorio Mazighen ad Afasi, rectâ, LXXXV. M. P. obliquè verò, cxxx. Erat autem Portus Afasi temporibus elapsis vltima nauibus statio, sed nunc illum plus quatuor cursuum interuallo prætergrediuntur. A portu Afasi ad portum Maset, in extremitate continentis cl. M. P. Sala ad urbem Fas, stationes quatuor. ^fstituitur duabus urbibus distinctis magis è fontibus, qui vocantur fontes Senhagtrâ urbem multâ habentur molendinâ, cuique molere frumentum suum nullâ merquâ ad partem Fas Borealem est appbin; quâ verò ad Australem, appellatur hæc à Segelmassa tredecim stationibus ducit, est per Safrâie ad ^gad populum Saffar, secaturque ius latus meridionale, ind Safrâie distat à Fas stati ^fCalat-Mohdi duâ habentur est, at populosa. Inter urbem ^gP.M. per plagam Occidentat. ^hurbes in via quâ tendit ad Sala; & ⁱest à Fas ad urbem ^gMaghila, à M. ^hnat, ad campum ^hAnnachlâ, ad M

ai. Volucrû.

bi Alba.

c Afr. Azâ-

si.

d i. Sylua.

e i. Montis

ferri.

f i. Arcem.

g Afr. Mag-

hilla.

h i. Palma.

náſæ, ex parte Occidentali, ad^a Caſr-Abdelcherim eſt in-
 teruallũ triũ ſtationum. Caſr-Abdelcherim incolit populus
 quidã Barbarorũ, qui dicũtur Sêhage, eſtq; vrbs modica va-
 rijs Sêhage familijs habitata; adiacetq; flumini^b Vlcos, quod
 eam deferens tendit in meridiem: eſt autem à mari ſemota
 tribus ferè P.M. A Caſr-Abdelcherim ad vrbem Sala, quæ
 eſt ad oras maris Salfi, duę habentur ſtationes, vna à Caſr
 ad Maamúra, altera à Maamúra ad Sala. Rurſum ab vrbe
 Fas ad vrbem Sebta, quæ eſt ſecũs mare^c Zacac à Septen-
 trione, ſeptem ſtationes. Itemque à Fas ad Telemſan, ſta-
 tionem nouem: Et via inter has duas eſt huiusmodi: Egredie-
 ris è Fas ad fluuium Sobu: indeque perges ſtatione vna ad
 Thamála: ab hac ad Karnáta, & ab iſta ad^d Bab-zenate flu-
 uium aruis vtrinque clauſum, circiter x. M. P. Ab hac dein-
 de ad^e Calat-Karamta, ſtatio vna. A Karamta per radices
 montis ad Mezeüar, inde que ad fluuium Maſun, ſtatio vna,
 quem qui petere cupit, tranſeat per Taberida arcem muni-
 tam ſitam ſuper collem erectum ſecũs fluuium Molüyæ.
 Fluuius iſte coincidit cum flumine Saa, &ambo ſimul iuncta
 dam per Niſæ inter Gerâtia-Cais, & Melillam: Indeque
 Citra des penetrat ſuam, parua, ſitam in imo colle, ſta-
 tionem quatuor ulæ A Gerâtia ſtatio vna: diſtat autem Gerâ-
 habes vrbes ſi ab hac ad Barcana Caſtellum, cui im-
 Vrbs Caſm^hia, ſtatio vna. Ab hac ad Aalauain oppi-
 à Caſmⁱia, hac vocatur anni à Meridie fluenti, ſtatio v-
 interiore e adⁱnes ſtatio item vna, Telemſan eſt
 tantem, ſeptem adhibito ſi firmiterque conſtructis mœ-
 oto vocatur Aiatrem ſe hęc duabus vrribus muro
 num flumen, quæ ſam, em, qui vocatur^f Sachra-
 ni Moſelle mentionem, orca meridionalem vrbis plagã
 hunc eſſe & via^g erat radices molendinæ ſecũs
 nis quàm ſemi^{en} Salidæque, qui riuus appel-
 nis ardentem^h hęc riuum extructa ſunt mo-
 ponatur tranquillius, hancⁱ horum ædificia, cum vi-
 tum cui corc^{hor} horum^h quilibet riuus ille^h Alfuâra: &
 gen cum ornamet^{hor} horum Non longe ab eadem vrbe ex-
 vna ſam ci^{hor} horum^h ſahia dictus, è quo riuus in vr-
 eſt artur^{hor} horum^h lacum, ac tũm diſpenſatur in
 domos,

a i. Arcem.
 b Afr. Luc-
 cus.
 c i. Vici.
 di. Pottam.
 ei. Arcem.
 f i. Duo ſe-
 xa.
 g i. Chriſti-
 ani.
 h i. Scaturi-
 go.
 i i. Maltis
 iohannis.

domos, irrigationes hortorum, balnea, cauponas, & similia.

a. *Ædes.*

Via, quæ ducit à Telemfan ad urbem Tenes, est septem stationum. Nam egrediens è Telemfan conficies stationem vnâ ad Aufabe. Ab hac ad^a Casr-Senan, stationē alterā. Hinc ad Naormart, stationem. Tūm ad Vahdan, ad Rezau, ad Mostoghānim, ad Mazūna, ad Chāmis secūs flumen Selef, ad Meliāna, atque hinc demūm ad Tenes, stationes tres. Vrbs Tenes non procul diffita est ab oris maris Salsi, nam spatio duorum M. P. distat ab ipso mari: & partim in montem assurgit atque plantæ Sedr eam fermè circūdant: partim verò in terram planam porrigitur; estque ea vrbs vetusta, antiqua, fortissimis cincta muris.

Iter à Telemfan ad urbem Vaharan maritimam est duarum stationum magnarum, imò trium svt alii volunt; Nā exiis à Telemfan ad flumen Satabsif, distantque abinuicē spatio vnus stationis. Hinc ad pagum quendam, ad quem diertes, stationem itē vnā conficies. Tūm ab hoc pagus ad urbem Vaharan. Vaharan autem proxima est litori maris, impendentque illi firmissima propugnacula terræ, suntque in ipsa vici spaciōsi, & artes multigenæ, mercēsque perutiles; prospētat hæc urbem Almeriam in oris maritimis terræ Andaluziæ, & latitudo maris inter eas est duorum cursuum: & ex eadem extrahitur maior pars annonæ gentium maritimarum Andaluziæ. Habet ad ianuas suas portum exiguum nullo vento securum, sed ad duo milliaria habet portum magnum, in quem serēcipiunt grandia nauigia, & naues velificæ: atque hic portus protegit ab omnibus ventis, neque parem habet in tota ora maritima terræ Barbarorum. Præbet incolis eius potum fluuius è mediterraneo ad ipsam excurrēns.

b *Africano, Masila.*

Via, quæ ducit ab vrbe Tenes ad^b Almasila de terris filiorum Hamad in Occidente medio, est huiuscemod. Egredieris ex vrbe Tenes, procedesque spatio iustę stationis ad filios Vazelefn per montes horridos, rupesque frequentes. A filiis Vazelefn ad^c Chadhra habes itē stationem. Et à Chadhra ad urbē Meliana, ^{est} ⁱⁿ nem: & tertia ab hac die, ex parte Meridionali, extat mons Vazelefnis dictus, ⁱⁿ ^{lo-} ^{adine}

c. *Viridem.*

gitudine expletiter quattridui, attingit enim extremitatibus suis loca propinqua Tahart. Ab vrbe Meliana ad ^a Kez-nayæ, stationem: estque hæc ad flumen Selef appositæ, & singulis hebdomadibus celebrantur in ipsa nundinæ magna, hominum copia frequētes. A nundinis Kez-nayæ ad oppidum Righa, stationem. Et ab hac ad Asiraziri, stationes duas. Ab hac ad Tamerkida, stationem. Denique stationes duas ad Almasila. Est autem ista secus flumenaque non modicæ, sed super terræ solum scatentis, & nequaquam profundæ: aqua suavis est, fertque pisciculos rubris maculis pulchrè distinctos, quibus nunquam conspecti sunt similes in vlla regione terræ habitate, in quibus & gloriantur incolæ Almatilæ; mēsurā taliū pisciū non excedit palmū; Et aliquando capiuntur summa in copia, & deferuntur ad ^b Calat Bani Hamad, quæ distat spatio duodecim milliarium. Est autem vrbs Calaa de numero amplissimarum regionum, iacetque in latere montis valdè sublimis, & ascensu perdifficilis, quem totū mænia vrbs circundant. Hæc vrbs abūdat scorpionibus nigris illicò perimētibus; quare incolæ Calæ, vñ ab iis sibi caueāt, & contra eorū nocumenta sese muniāt, bibunt plantam Aolion Harranici, quæ duarum pondere dracmarū potata fertur sumentem seruare ad annum integrum: ne quid mali patiatur à scorpionibus. Atque hoc quidem vulgare est apud illos. Imò perlatū est hoc ipsum hæc nostra tempestate ab homine fide digno, qui narravit bisse se ex prædicta plāta postquam à scorpione morsus fuerat, & statim sui se dolentis leuamen sensisse: fuisse etiam se quædam anni serie ter morsum scorpionibus, nec vllum se ex illis morsibus dolorem percepisse. Ea autem herba plurima est in regionibus Calæ. Itēr ab vrbe Telemsan ad urbem Almasila est huiusmodi: A Telemsan ad urbem Tahart, quæ distat à mari stationibus quatuor, quatuor itidem habentur stationes.

^b i. Arcem.

Ut autem modò redeamus ad urbem Vaharan, superius memoratam, dicimus distare illam ab vrbe Tenes quibus cursibus, seu ccciv. M. P. Ab vrbe Tenes ad Beresc secus litus, habentur lxxv. M. P. Ab vrbe Tenes ad urbem Meliana, itinere terrestri, duæ stationes. Inter Meliana, &

L

Tahart,

aī. Inſulas,
modò Alge-
ri.

bi. Portus
gallinarum.

Tahart, tres ſtationes, ad Serſal milliaria viginti, coniun-
gitque ambas mons aſperrimus, cultus natione quadam
Barbarorū vocata Baya. A Serſal ad^a Algezaier pertinentē
ad filios Mazághana, LXX. M. P. Vrbs Algezáier adiacet
mari, & fontes aquæ dulcis ſecūs mare ſcatētes nec non pu-
tei incolis potum adminiſtrant. Ab Algezáier ad Tamed-
fos, Orientem verſus, nouem milliaria: Eſt autem Tamed-
fos Portus pulcherrimus. Hinc ad^b Merſa-Aldagiag, millia-
ria viginti: habetque hæc Portum fidiffimum. Ab vrbe Mer-
ſa-Aldagiag ad vrbem Andalos, milliaria viginti quatuor.
Ab Andalos ad vrbem Begiáya ſeptuaginta habentur mil-
liaria itinere terreſtri, totidemque maritimo. Begiáya eſt ad
mare appoſita, verūm ſuper rupis extremitate ſita, habet-
que à Septentrione montem Amaſiun dictum, excelſum
quidem, & arduum conſenſu, cuius in lateribus roſcun-
tur varię ſpecies plantarum in arte medicinæ vtilium, quales
ſunt arbores Lycii, & Scolopendriæ, & Barbaris, Centau-
reum grande, Ariſtolochia Abſinthium, aliæque id ge-
nus plátę. Extat prætereà in illa officina, in qua exercetur ars
fabricandi nauigia magna, cymbas, naues, atque tréremes:
quoniam trabes tam in vallibus, quàm montibus ipſius plu-
rimæ ſunt: & ex eius limitibus defertur ad eandem pix præ-
ſtantiffima cum bitumine. Extant etiam mullæ cer-
næ ferri optimi vſus, cunctæque peregrinæ.
res. Ad paſſus mille ab eadem vrbe ex
cidental ſtatione naſcens è partibus y
giarę; ſtatione eſt magnus, & prop
quit; quoniam tamen quò magis
eſt aquis, poteſt quiſquis quor
tereà vrbs Begiaya eſt me
multas regiones. Nam à E
& ampliùs. A Begiáya qu
quàm duæ ſtationes. Item
Rurſus inter Begiáya, & C
eto dierum. Et inter Begiáya, & C
Béſcaræ, iter quinque dierum. Inter
ſtationes. Inter Begiáya, & Cál
Begiáya, & Tabſa, c dies. Inter

e Deſt nu-
e merns.
d i. Domi-
cilia.

giáya , stationes vndecim. Inter Begiáya, & ^a Alcafrain, iter sex dierum. Deniquè inter Begiáya, & Tobna, septem stationes. Porrò iter ab vrbe Begiáya ad Calaa est eiusmodi, egredieris è Begiáya, ad ^b Almadhiac, ad ^c Suc-alahad, ad vallem Vaht, ad arcem Ticalat, & hinc ad Tadereqt, ad ^d Suc-álchamis, ad arcem Bacr, & istic est diuersorium. Ab arce Bacr ad arcem Várefu, quæ & Rafu appellatur, ad ^e Alcafr, quæ oppidum quoq; est, atque ibi deserens amnem Begiáyæ ab Occidente: tùm procedes per Meridiem ad arcem ^f Alhadid, spatio státionis vnus; ad ^g Sciaara: ad arces nationis Tarácos: ad Tauart: & á Tauart ad ^h Albab, sunt autem Albab montes quidam, per quos transit flumen falsum: Hinc ad ⁱ Alsacaief arcem ^k Alnâtur, ad ^l Suc-álchamis, vbi est diuersorium. Inde ad ^m Suc-alethnain, ibique etiam est diuersorium. Hinc ad arcem Tafelcáiet, ad arcem Tazeca, ad ædes Attyæ, tùm demùm ad arcem Calaa, interuallo stationis. Ab Almasila autem ad Tobna habentur stationes duæ, Tobna verò est vrbs ⁿ Alzab. A Mocra ad Tobna statio. Et inter Tobna, & urbem Begiáya sex stationes. Similiter à Tobna ad Baghai stationes quatuor. Itē à Tobna, Orientem versùs, ad ^o Dar-Mallul, statio grandis. Inter Dar-mallul, & Necaus, tres stationes; & ad vnam stationem ^p Auris ab hac, est mons ^p Auris. Similiter etiam à ^q Calaa, tres stationes. Mons autem Auris ferè nostra tempestate montis Daran occidentalis ipsi coherisse se ex prædicta ^r Almasila, stationes quatuor, secundùm ^r Calat, & statim sui se dolens vrbe Necaus ad arcem ^s Bescara, quæ quædam anni serie terribilior arcem Naus sitam in imo latere ^t montibus dolorem perceperat. Et ab hac ad urbem Almasila, est in regionibus Calaa. Iter ab orientali plaga vrbis Calat-^u Almasila est huiusmodi: A Teletatque ab illa quatuor sta-^v duntur est à mari stationibus ^v quærsus, ad urbem Cosanti-^w betur stationes. ^w Mons ambas coniun-

a i. Duo p^olatia.

b i. Locū angustum.
c i. Nundinas diei Dominica.
d i. Nundinas diei Iouis.
e i. Arcem.
f i. Ferri.
g i. Syluam.
h i. portam.

i i. Laquearia.
k i. custodis.
l i. Nundinas diei Iouis
m i. Nundinas diei Luna.
n Afr: Az-zab'el Zeb.

o i. Domicilium quercus.
p Afr: Au-ras.

q Afr: Pescara.

r Afr: Melana.

s i. Ventorū.

Ut autem modò re-^a re-^b ad m. Hanc urbem, nempe memoratam, dat fluuius vndequaue ambitque nobis cursibus, seu quæ intrà easdem sunt, nullibi excessus litus, habentur Lixuræ, nisi ex parte portæ, quæ respicit Melana, itinere terrestribet portas, portam Milæ ab Occi-

a. Arcus.

dente, & portam^a Alcántaræ ab Oriente. Et quidem numeratur hæc inter mira ædificia: Et flumen eius è plaga meridionali excurrrens alluit illam ab Occidente, tum circa urbem progreditur ad Orientem, postea reflectit sese ad Aquilonem, donec influat in mare ad latus occidentale fluminis Sahar. Inter Cosantinam & Baghai tres numerantur stationes. Pariterque à Cosantina ad Begiáia est iter sex dierum: quatuor uidelicet dierum ad Gigel, & à Gigel ad Begiáia L. M. P. Similiter à Cosantina ad Abres stationes quinque habentur. Et ab hac ad Begiáia stationes quatuor. Et ab hac ad arcem Bazer iter bidui. Ab hac ad Tifas, duarum iter est longarum dierum. Et duarum similiter magnarum dierum iter habetur ab hac ad Cálema. Et ab hac ad Alcafrain, triduum. Ab hac ad Dur-Madiá sex dies. Ab hac ad portum^b Coll, biduum. Porro urbs Gigel mari adiacet, eoq; ambitur, & est præterea muris instructa. A Gigel autem ad Promontorium Marghiten, ad Insulas^c Alafie, ad^d Fach-alzarzur, ad insulam Mansurie mari appositæ, ad Matúsam pagum populosum, in quo extant fodinæ gypsi, quod inde asportatur ad Begiáia: distantque abinuicem duodecim miliaribus. Eodem modo à Gigel ad Begiáia Naseria, L. M. P. Habet autem urbs Gigel duos portus, vnum à Meridie, qui arduus est, atque perdifficilis ingressu, nisi enim per ductorem perire nemo potest; alterum à Septentrione, et

b Afr. Chol-

ci Salubri-
tatis.

d i. Laquei-
fluminum.

e i. Sylva.

tus, nauibusque valde oportuno
multa nauigia, propter angustiam
Gigel ad urbem Coll, quæ est v
sita Parte contentarum, LXX.
santinam, stationes duæ
vrbe Begiáia, ad Meridie,
uicem spatio duarum stati
tina, stationibus quatuor. P
quem incolunt familie Kg^{ia},
fima, & confugium taya, & C
ditionem filiorum Haum. Inter
ab Occidente montem Cal
à Begiaya, statione cum er

Ketámæ aded protenduntur vt confines fiant terræ Coll, & Bonæ.

Verùm cùm de qualitatibus regionum, & rebus rarioribus locorum, quæ in ista Parte comprehenduntur, satis iam dixerimus, restat modò vt describam⁹ oras maris, quod in eadem parte continetur cum eius Sinibus, montibus, & numero milliariorũ tam oblique quàm rectæ viæ, sed cùm nõ possimus totius maris huiusce oras simul describere, quoniã partes eius quædam spectant ad hoc tertium clima, aliæ ad quartum: ideò congruum visum est illud singillatim ordinatimque prout in singulis hisce partibus occurreret memorare Deo iuuante. Igitur Vaharan, quæ huc spectat, adiacet mari Sa'fo, vti prædiximus, distatque à promontorio Mesafæ viginti quinque milliaribus, linea recta; obliqua verò, triginta duobus. A Promontorio Mesafæ ad portum Arzau habentur milliatia decem & octo. Et ab ipsa ad Mostoghánem maritimam iuxta finem procedendo, & à Mostoghánem ad^a Haudh-farruch, xxiv. M. P. via obliqua, recta autè xv. est verò Haudh-farruch port⁹ cõspiciuus, adiacetq; oppidũ populosum. Proxima est huic in mediterraneo ex parte orientali vrbs Mazuna, vi. M. P. à mari distat, inter montes collocata. Ab Haudh-farruch ad extremitatem grun⁹ amplius est Promontorium quoddam prominens in dem vulgare⁹. P. via flexa, & sinuosa; itinere verò terre-
 nostra tempestate isto promontorio pergit mare arcuatim esse se ex prædicta p⁹ nãt quidem ab eodem promontorio, & statim sui se doloz vi⁹ hamã, habentur xxiv. M. P. via si-
 quia anni serie ter⁹ mund⁹ insulis Alhamã ad ostium flumi-
 moribus dolorem perce⁹ hoc ad Colù-alferranin intra
 in regionibus Calæ. Colù autem significat fungos
 Afasila est huiusmodi. Ab⁹ ones xii. M. P. litora perlegen-
 dita est à mari stationi⁹ tem sinus vi. M. P. Itaque à Pro-
 betur stationes. quum sinum numerantur LXVI. M.

a i. Latum
Farruchviri
cuiusdam.

b i. Colum-
barum.

Vt autem modò recta, recta vero, xl. Prætereà ab ex-
 ternis memoratam, distat fluuius v. x. M. P. & ab Amtacu-
 tiobus cursibus, seu quæ intrã eas acur habentur xl. M. P.
 secus litus, habentur nature nisi atem portus iste angustus,
 Medina, itinere terrestribet p⁹ quàm Orientali, estque in ex-

tremitate sinus. A Vacur ad urbem Beresc, quam supra memorauimus, xx. M. P. Porrò Serfal mari adiacet, iungiturque monti magno, & arduo, in quo degunt populi quidam Barbari, Robaiaa vocati. A Serfal ad promontorium Battal quod in mare procurrat, habentur xii. M. P. Respondet huic promontorio parua quædam insula in mari. Ab hoc eodem promontorio incipit continens Hur, quæ per lineam rectam extenditur plusquam xl. M. P. arcuatim verò lx. Tota hæc ora profundissima est, & qui in eam labitur nunquam euadit. Ab extremitate continentis Hur ad insulas filiorum Mazaghana, xviii. M. P.

S E C V N D A P A R T I S

Climatis Tertii.



Vb hac secunda parte Climatis tertii multæ continentur vrbes, oppida, castella, atque arces. Et quidem de regionibus mediterraneis est Cammuda, Baghani, Meschiana, Magana, Bagia, Bona, Merfa-lcharaz, Benezert, Arabes, Marmagena, Castilia, Neczáua, Nazaria, Zorud, Cafsa, Nafta, alháma, Tunes, Aclib, Mahdia, Safacos, Gialúla, Sabra, Teir. verò secus litora huius maris in ista riant arces, portus, & ædificia di-

Itaque vrbs Baghani est maxima stationibus quatuor, multæque palmas quamplurimas per totam Africam dispensentur. Prope & Occidentem vrbs Háma, quæ lxx. M. P. A Techios ad urbem Cafsa pulchra est, habet mœnia, & fluvius aqua præstantior est aqua Cæsi. fontem, qui vocatur Altarmid. A Cafsa inter Aquilonem, & Orientem, stat Nafta quoque ex parte meridionali, ve-

a Caf. Liu.
Galiis Vtica,
vulgò
Biserta.

b Afr. Nufusa.

BIBLIOTHECA MUSEI HISTORICO-NATURALIS

extat vrbs Zorud, suntque distitæ abinuicem stationibus
 quinque. Item ab vrbe Cafsa ad Nafta, duæ stationes mo-
 dicae. A Cafsa ad Neczáua, versùs Austrum, plùs biduo.
 Et à Tuzer ad Neczáua iter diei ac semis. Rursùs ab vrbe
 Cafsa ad Safacos, triduum. A Nafta verò ad vrbem Cebes,
 plùs statione. Cebes est vrbs conspicua, habetque flumen
 deriuatum ad ipsam è magno quodam lacu, super quo iacet
 a Casr-Saggæ; est autem distitus lacus ille à Cebes tribus ^{a Hoc est}
 passuum millibus. Portus, quem hæc habet in mari, nullius ^{ATX.}
 est momenti, omnium enim ventorum patet iniuriis: quare
 cymbæ recipiunt sese in eius flumen, in quod extenditur
 fluxus, & refluxus maris; at quoniam flumen hoc paruum
 est atque angustum, iccirco exigua tantùm nauigia in eo
 quiescunt. Ab vrbe Cebes ad vrbem Safacos, descendendo
 per litora, habentur LXX. M. P. A Safacos ad vrbem Mah-
 dia, stationes duæ. Totidemque stationes ab vrbe Cairauan
 ad vrbem Tunes. Tunes est ex se vetustissima, & antiquissi-
 ma vrbs, & nomen eius in Annalibus est Tarsis; at postquã
 Moslemanni expugnarunt illam, & nouis ædificiis instau-
 rant appellauerunt eam Tunes. Sita est verò Tunes in
 medio sinu quodam extra mare protenso, non procul à
 stagno ^{illo} magis quàm longo; nam longitudine,
^{grus amplius e,} viii. M. P. occupat, habetque ostium,
^{dem vulgare.} coniungitur: & ostium illud vocatur
^{re nostra tempestate} istud antea non erat, sed effossum ^{b Hoc est, o-}
 esse se ex prædicta p. ^{ad usque} vrbem Tunes deductum. ^{stium fluii.}
 at, & statim sui se ^{as} b Ambem Cartàgena habentur tria
^{iqua anni ferie} Ab ^{terram} Cartàgenæ ex parte
^{moribus dohorca} quod quidem perspicuum
^{in regionibus} Galie. Inter quas Afalona propinquior
 Afasila est huiusmodi: A Benezert: estque hæc vrbs
 distita est à mari stationibus Susa in se; & inter Tunes,
 bentur stationes. ^{rei non modicæ,} itinere terre-
 Ut autem modò restat lacus ipse, qui nomen ab ea
^{terris memoratam,} delo ⁱⁿ in latitudinẽ verò viii.
^{ciobus cursibus,} seu ^{quo at} git mare, & quantò magis
^{fecis litus,} habentur LX tanto latior est, quò autem mari
^{Mæna,} itinere terrestri & angustior. A Beni-zert ad vr-
 bem,

bem Tabarca, LXX. M. P. Et postquam aliquantùm processeris perviam, quæ ducit à Tabarca ad Tunes, inuenies urbem Bagia pulchram: Nam inter Tabarca, & Bagia intercedit spatium superans stationem. E regione Bagia ex parte septentrionali, ad oras maris iacet vrbs Merfa-lcharaz, distantque abinuicem statione magna. Inter urbem Merfa-lcharaz, & urbem Bonam habetur statio. Fuit autem expugnata Bona anno DXLVIII. Imminet vrbi Bonæ ex parte ipsius septentrionali mōs Iadogh sublimis fastigio, & cacumine excelsus, in quo extant fodinæ ferri. Ab vrbe Bagia superiùs memorata ad urbem Arbes, stationes duæ. Ab Arbes ad urbem Cairauan, tres stationes. Similiter inter Bagia, & mare, nec non inter Tunes, & Alhammâmat, statio nō leuis intercedit: atque hæc est mēsurā longitudinis insulæ, quæ dicitur^b bascec. Non procul ab vrbe Cairauan extat mons Zaghoan adedō sublimis & altus, vt eum naues ab alto mari aspiciant, & ad illum se dirigant.

a i. Balnea.

b i. Accipitris.

Porro Tripolis est vrbs fortis, saxeo muro vallata, sita propè litus maris, alba, plateis elegātibus. Hanc expugnauit Rogerius Anno. DXL. qui mulieribus captiuis ductis viros incolas peremit. Ab vrbe Tripoli Orientem versùs ad urbem Sort habentur CCXXX. M. P. quæ conficiuntur per undecim stationum; Nam viator exiens M. P. Totum progredietur ad Vardāsa xxii. M. P. Et à Vardāsa ad Safacos est hūgha xxv. M. P. è Raghūgha ad Tauraa xx. M. P. Ex oppo ad mantfas, xxv. M. P. Deinde ad Casr-asar^c xx. M. P. Orientem Ghassanæi, XL. M. P. Tūm ad c Asnām. xxx. M. P. & Safacos nique ad Sort, XLVI. M. P. Est autem ient^a M. P. & à Casbus, M. P. Ad tres stationes suprā v. Capta fuit autem hæc macra. Ab vrbe Bona, quæ pro-

c i. Idola.

d i. Vinium.

e i. Serra.

tur VI. M. P. ad sinum d AZCAC. A Safacos, dicimus ab hac ad raz, & hinc ad Tabarcam, xxiv. M. P. A promontorio Almitatem sinus, xv. M. P. (ibique est initium sinus) ibi est promontorium quod dicitur Et ab hac ad arcem Niaa x. decim milliaria. A promontorio Au^læ, viii. M. P. Et ab hac Chalife x. M. P. Et ab hac, transeunt ad urbem Cabes, viii. M. P. arcuatim verò xxviii. Tūm a^l iis eius satis suprā dexteriorii, XII. M. P. Ab hac item ad dēnes ad turrim Ebn-Asūn.

dem ad portum Bani-Vagias, ad Ædes^a merfa-luadi (est que hoc, ostium parui cuiusdam fluminis) tria millia passuum. Ab hoc ad Castr-Tersæ, iii. m. p. & hinc ad Castr-Suli v. m. p. Ab hoc ad b Ras-álgiabal promontorium dictum c Alcanisa, duo millia passuum. A Ras-álgiabal per oras sinuosas ad ostium fluminis Nagiardæ, vi. m. p. & ab ostio fluminis ad Castr-Halle, iv. m. p. Hinc ad Castr-Gerdian, ii. m. p. Et ab hoc ad urbem Cartágenâ, duo itē m. p. ab hac ad fauces fluminis Tunes iii. m. p. & ab ostio eiusdē fluminis ad d Castr-Giahannâ, xii. m. p. Ad Castr-Farbas, xvi. m. p. Ad caput Afrâ, quo est promontoriū in mare procurrentes, xiv. m. p. Itaque mēsurâ sinus huiusce secūdū flexus obliquos est lxxiv. m. p. rectâ verò à capite mōtis ad promōtorium Afran, xxviii. m. p. Itē à medio sinu vbi est ostiū fluminis Tunes ad promontoriū Afran, lineâ rectâ, xxviii. m. p. arcuatim verò, lvi. A promōtorio Afran ad portū e Alnachlæ, sex millia passuum. Et ab hoc ad Castr-Manzut, xii. m. p. Et ab hoc ad Castr-Nubæ, xxx. m. p. Atque ita ab ostio fluminis Tunes ad Nubâ interspatium, lxx. m. p. Prospectat autē Nubâ in mari Algiamur magnum, & Algiamur paruum, quæ sunt abinuicem dissita (spatio sex m. p. distatque Nuba ab Algiamur magno, xii. m. p. inter promontoria) est vnum milliare; Et huius sinus mentem p. Algiâmur paruum, & flexus suos est, vi. m. p. est que totum p. Algiâmur magnum. A promontorio Rochaimæ ad i. Ghaselat, x. m. p. hoc extremitas montis A-Sabart, iv. m. p. Ab hac ad clibia) & al eodem promontorium Bonderâni, tria m. p. paruum, vi. m. p. Ab ex- m. p. Tum ad urbem Trizer est spatium vnus cursus: ad turrim quandam f. Turrim bi A Marzuc, con- x. m. p. Ab hac ad turrim Lobna, viii. m. p. A Lob- turrim Bani-Ghasan, x. m. p. hac ad turrim Carie, viii. xviii. m. p. Ab hac ad fihan, x. m. p. Et istud promon- Ras-elsciâra ad turrim in mare spatium milliariis cum tum h. Almesann (est proficiens. Ab hoc promonto- re, iv. m. p. Ab hac continentem, iv. m. p. A Tusihan turrim Bani-Hasan p. A Nabel ad turrim g Heiatt, tu omnium, & ab us terē milliariis, viii. m. p. A

a i. Portus fluminis.

b i. Caput montis. c i. Ecclesia.

d i. Domum Gehenna.

e i. Palma.

f Neapolis. g i. Pariciū

M turri

a i. Apum.
 b i. Balmorun.
 c i. Candellabrum.
 d i. Specula
 e i. Sepulcro.

turri Heiatt ad turrim ^a Nahl, vi. M. P. Tùm ad promontorium ^b Hammâmat, vii. M. P. Ab Hammâmat ad ^c Almar arcem, v. P. M. & hæc arx remota est à mari. Ab hac ad turrim ^d Almartsad. Tùm ad arcem Almorâbetin, quæ sita est in ima continente ^e Madfun, vi. M. P. Ab hac ad promontorium Madfun, vi. M. P. Ab extremitate prædicti Promontorii ad arcem Ehraclia, viii. M. P. Ab Ehraclia ad urbem Susam, xviii. M. P. A Susa ad turrim Secânets viii. M. P. A Secânets ad turrim Ben-Giaad, iv. M. P. & ab hac demũ ad turres Monaster, duo millia passuum. Monasterio opponitur in mari Curia, distatque ab illo ix. M. P. Ab hac insula Curia ad Lemta, x. M. P. & ab hac ad ^f Aldimas, xii. M. P. Ab hoc ad Mahdia, x. M. P. A Mahdia ad turrim Sôlcota, vi. M. P. Ab hac ad turrim ^g Alaâlie, vi. M. P. Ad Capodiam, xiii. M. P. A Capodia ad turrim Melian, tria M. P. A Melian ad turrim ^h Alrihâne, iv. M. P. Tùm ad turrim Canate, iv. Tùm ad turrim ⁱ Allauze, iv. M. P. Ad turrim Zeiad, vi. M. P. A turri Zeiad ad turrim Mahdunes, viii. M. P. A Mahdunes ad turrim Casa, viii. M. P. A Casa ad turrim Cqezel, duo M. P. Et sic à turri Zeiad ad promontorium Cqezel habentur xviii. M. P. A turri Cqezel ad turrim Giablæ, duo millia passuum per littora. Et ab hac ad Safacos per sinum, v. M. P. Totum ergo spatium, quod intercedit inter Capodiam & Safacos est xlviii. M. P. via flexuosa, recta vero turra xx. M. P. Ex opposito turris Zeiad est insula Carconæ. A Carconæ ad Safacos sita que est in loco medio. Nam à Carcona ad Capodiam xv. ferè M. P. & à Carcona ad Safacos, xv. ferè M. P. Capta fuit autem hæc insula à Rogerio, Anno DLviii.

f i. Balneũ.
 g i. Altam.
 h i. Myrti.
 i i. Amygdali.

k i. Arena.
 l i. Infidelis
 m i. Roma-norum.

Sed vt redeamus modò ad Safacos, dicimus ab hac ad promontorium ^k Alramlæ esse iv. M. P. A promontorio Alramlæ, reflectendo ad meridie, (ibique est initium sinus) ad turrim ^l Magius, iv. M. P. Et ab hac ad arcem Niaz x. M. P. Ab arce Niaz ad arcem Tamlæ, viii. M. P. Et ab hac ad turres ^m Alrum, iv. M. P. Insuper ad urbem Cabes, viii. M. P. De Cabes verò, & circumstantiis eius satis supra diximus. A Cabes per oras maritimas ad turrim Ebn-Alfun, viii.

viii. M. P. Ad turrim Ragijnæ totidem. Ad turrim filiorum Mamun, xx. M. P. Ad Amrud, xi. M. P. Ad turrim Giaraf, xviii. A promontorio Giaraf ad insulam Gerbe in mari, iv. M. P. A promontorio insulæ Gerbe Antigian vocato, ad turrim Albait, xc. M. P. similiter à promontorio Antigian ad pontem, qui est in Carcona, lxii. M. P.

Vt autem conuertatur sermo noster ad promontorium Giaraf, de quo paulò antementionem fecimus, distat illud a Ras-alaudie, secùs litus, xxiv. M. P. Et ab hoc ad turres Alzarat, ad turrim Bani-Dacumin, ad turrim^b Alhaua, vi. M. P. Et hinc ad turrim Gergis, vi. item M. P. Et ab hoc ad turrim Chattab, xxv. M. P. Sita autem est turris hæc filiorum Chattab in extrema terra paludosa c Alchelab ex parte occidentali. Respicit turrim filiorum Chattab in mari Scala insulæ Zirua, quæ, xl. M. P. porrigitur in longitudinem; in latitudinem verò, dimidio fere milliari. A turri filiorum Chattab ad turrim filiorum Samach, xxv. M. P. separantur enira binuicem paruo quodam sinu qui vocatur^d Solb-alhemar. A turri Samach ad turrim Saleh, x. M. P. Hæc turris Saleh sita est super promontorio ab Oriente in Occidentem protenso longitudine v. M. P. appellaturque Promontorium Almachbez. Ab hoc ad turrim Cuttin, xx. M. P. ad arcem Bani-Vaiul, xx. item M. P. Ab hoc ad turrim Marchia, xx. M. P. Tum à turri Marchia ad turrim Ghafselat, xx. M. P. A turri Ghafselat ad turrim Sabart, iv. M. P. Ab hac ad turrim Senan, duo M. P. Ab hac ad turrim Bonderani, tria M. P. Ad turrim Ghargharè, x. M. P. Tum ad urbem Tripolim, xx. M. P. Ab vrbe Tripolim ad turrim quandam sitam super promontorio Caliúsa, xv. M. P. Ab hac ad turrim^f Alketab, viii. M. P. Ab hac ad turrim Bani-Ghasan, xii. M. P. Ad ostium fluminis Lades, xviii. M. P. Ab hac ad promontorium^g Ras-elsciâara, & à Ras-elsciâara ad turrim Setaiches, xiv. M. P. Ad Promontorium^h Almesann (est hæc promontorium procurrès in mare) iv. M. P. Ab hac adⁱ Lebeda iv. M. P. A Lebeda ad turrim Bani-Hasan, xvii. M. P. Ab hac ad^j ortum Bâcheru ortum, & ab omni vento securum, mille passus. Ab

a i. Inisio
flumiorum.
b i. Venti.

c i. Canum.

d i. dorstina
asini.

e i. Furni.

f i. Libri.

g i. Summi-
tas Sylva.

h i. Cotis.

i Afrilepeda.

hoc ad turrim Hascem, ad turrim Samia, xii. M. P. A turri Samia ad Souaicat-Ben-Mathcud, xii. M. P. A Souaica ad celebre promontotium Canan, xx. M. P.

TERTIA PARS

Climatis Tertii.



Aior pars duarum terrarum contenta sub hac tertia Parte, est deserta: Et regiones eius sunt Zeuila filii Charab, Mestih, Zale, Augela, & Barca. Ad oras maris Damasceni extant turres complures, quas descriptione complectemur. Regiones verò celebriores istic comprehensæ sunt

a Afr. sette.

a Sort, & Agedabia: Et verò vrbs Barca est mediocris magnitudinis, & angustorum limitum. Et in ista producit terra, que ab ea sumit denomi- sibus
valdè salubris: nam cum oleo, biem, impetiginem, & mori autem terra hæc coloris leuco, emittit odorem sulphureum, & verò habet execrabilem. A Barca ferto, stationes decem incesu Ca ad Agedabia, sex stationes comp.

Rursùs à Barca Alexandria, stationes: ..., hoc est quingera quinquaginta milliaria. At verò cu quis egreditur è promontorio Canan, transitque per desertum spatio quatuor stationum magnarum omni aqua aridarum, deuenit ad turres Hasan: & ab his deinde ad *b* Asnàm, xxx. M. P. Vocaturque continens ista, Continens Zedic: vbi aqua reperitur in quibusdam foueis effossis in arenâ propè litus maris. Ab Asnàm ad Aaras turrim magnam, & integram, intrâ quam est puteus profundus, in quem infundunt aquæ pluuiæ, & ab hac ad turrim Abade, secus mare, x. M. P. A turri Abade ad Iahudie, totidè milliaria. A Iahudie ad turrim Aaras, totidè quoque milliaria. A turri Aaras ad Menhusantes

b i. Idola.

c i. Sisir.

stationes sine aqua, per terram aqua salsa humentem, atque
 utulentam: iacet autem Menhúsa secus mare, & eius in-
 colæ habent aquas in cisternis. A Menhúsa ad^a Bir-algha-
 nam, quæ sita est in extrema terra paludosa nomen ab ipsa
 Menhúsa desumente, xiii. ferè M.P. Ab hac ad Faruch ha-
 betur statio triginta milliariorum. A Faruch ad Hârcara,
 xxv. M.P. Tùm ad Taufemt, xx. M.P. Tùm ad Soluc, xxiv.
 M.P. Deindè ad Aurar, xxx. M.P. Tùm ad arcem^b Alafal,
 xii. M.P. Tùm demùm ad Barca totidem milliaria. Porrò
 iter quod ducit à Soluc ad Cafez, stationis vnus spatium
 occupat; Cafez autem est turris sita in media planitie Ber-
 nic, habetque ad latus suum Orientale sylvam propinquam
 mari, & ipsa distat à mari iv. M. P. Non procul etiam à Ca-
 fez, ex parte orientali adest lacus cum longitudine maris
 porrectus, & colle arenæ ab eo diuisus, cuius tamen aquæ
 dulces sunt: occupat hic sua longitudine xiv. milliaria, la-
 titudine medium ferè milliare. Inde ad Mamacqes arcem,
 x. M. P. Et ab hac ad arcem Auralit populo frequentem est
 iter ferè^c abinuicem paruo quo^d arcem^e Arbaat-borug, iter diei.
 hemar. A turri Samach ad tur^f Samach, x. M. P. Ab hac ad arcem
 nis Saleh sita est super prom^gontem à Barca Alexandriam, via re-
 dentem protenso longitudi^h nis à Barca ad turrimⁱ Alna-
 montorium^j Almachbez. acheneft, xxvi. M.P. Ad Mag-
 M. P. A Cuttin ad arcem^k que istic coniungitur hæc via
 ortum Marketir^l alracqim ad puteum Halime,
 Chafselat, alime ad fluuium Nahil, xxxv. M.
 M. P. Ab^m puteumⁿ Almidan, xxxv. M. P. A pu-
 dan ad Genad-affaghir g, xxxv. M. P. Deinde ad
 Abdallah, xxx. M.P. Tùm ad pratum^o Alsciaich,
 M. P. Tùm ad i Alacbe, xx. M. P. Tùm ad tabernas
 Ab-Halime, xx. M. P. A Tabernis Abi-Halimæ ad^p Cha-
 roat-alcaüm, xxx. M. P. Deinde ad turrim^q Alscem-
 ma, xv. M. P. Ab hac ad^r Sechet-alhamam, xxv. M.
 P. A sechet-alhamam ad cisternam^s Alaaufeg, xxx. M.
 A cisterna Alaaufeg ad^t Kenaiès-alharir, ad^u Alta-
 line, xxiv. M. P. A Tahúne ad^v Hâniet-alrum,
 xx. M. P. A Hâniet-alrum ad^w Dhat-alhamam, xxxiv. M.
 P. ad^x Tuaiam, xviii. M. P. Denique ad Alexandriam, xx.
 M. P.

a i Puteus
ostium.

b i Mellis.

c i Quatuor
turrium.
d i Fortis.

e i Panni-
tiam

f i Stadi.
 g i Panni.
 h i Senis.
 i i. Acclini-
 tatem.
 k i. Ruinam
 populi.
 l i Ministri,
 m i Via co-
 lumbarum.
 n i Rhani.
 o i Ecclesias
 ferici,
 p i Molendi-
 nam.
 q i Diuerso-
 rium Roma-
 norum.
 a i. Terram
 colubarum.

M iij M. P.

b i. Eccleſia-
rum.
c i. Extre-
mum.
d i. Clivo
ſcalorum.
e i. Salina.

f Hodiè Bo-
nandrea.

M. P. Atque hæc eſt via ſuperior terreſtris : Via autem ma-
ritima eſt huiusmodi. Ab Alexandria ad promontorium
Alchenaiæ tres interſunt curſus. A portu Alchenaiæ ad
portum Tarſaui, ad initium continentis Remadæ, l. M. P.
Ab Acbet-aſſolom ad portum Aamara, x. M. P. A portu
Aamara ad Melláha, xxx. M. P. A Melláha ad Locca, x.
M. P. In parte attingente Loccam in mediterraneo extant
duæ turres, quarum vna vocatur Kib, altera Camma. A
Locca ad portum Tabaræ, l. M. P. A Tabarca ad portum
Capitis Iathna eſt ſpatium curſus ac dimidii. A Capite Ia-
thna ad Bondariam, duo curſus. Poſt Bondariam refle-
tur mare ad plagam occidentalem, tenditque rectà vſque ad
Caput Taadie ſpatio duorum curſuum, & in toto eo ſpatio
nullum inuenitur ædificium. A promontorio Taadie ſu-
mit litus Zedic principium ſuum vſque ad finem; litus ve-
rò iſtud, cuius initium conſtituitur in Bondaria, ſi rectà ſe-
cetur vſque Alexandriam, habet ſpatium ſex curſuum, ſiue
ſexcentorum milliarium; Sin autem longitudinem eius di-
metiamur per ſinus & obliquitates, extenditur vndecim
curſibus cum dimidio, videlicet mille centum quinquagin-
ta milliaribus. At verò Alexandria eſt vrbs condita ab Ale-
xandro, à quo & nomen accepit, adiacetque mari Salſo, &
in ea conſpiciuntur digna admiratione veligia, & mona-
menta adhuc erecta. Nilus ab occidentali ipſius parte excu-
rens, tranſit ſub fornibus onium eius domorum, qua-
rum quidem fundamenta ſunt inuicem connexa: Et vrbs
nihilominus eſt non modò clara atque luminofa, verùm e-
tiam firmiter ſtructa. Extat in eadem Candelabrum, cui ne
reperitur ſimile aliud in toto terrarum orbe quoad ædifi-
cium, & fortem ſtructuræ compagem: nam præterquam
quòd conſtat duriffimis lapidibus Tiburtinis, ſunt etiam
lapides plumbo liquato ſimul iuncti, & tam firmiter conne-
xi, vt eorum compages diſſolui minimè queat. Alliditur
autem mare ad eius lapides ex parte ſeptentrionali. Diſtat
hoc Candelabrum ab vrbe ſpatio vnus milliaris via mari-
tima, terreſtri verò trium milliarium. Altitudo eius Can-
delabri eſt trecentorum cubitorum, meſura Reſaſica, qua
ſinguli cubiti ſunt trium palmorum: atque ita centum

turas habet in longitudine. Nam vsque ad testudinem, quæ est in ipsius vertice, numerantur nonaginta sex staturæ: testudo præterea explet quatuor staturas. Item à solo terræ vsque ad contignationem mediam sunt æquè septuaginta staturæ: & à contignatione media ad summitatem, viginti sex staturæ. Ascenditur autem ad verticem eius per scalas amplas, quæ sunt intrà illud, non secùs atque scalæ ceterarum turrium. Terminus primæ scalæ attingit mediam ipsius partem: & in media parte arctatur ædificium è quatuor lateribus. Intrà hoc ædificium, & sub scalis eius sunt domus extructæ. A prædicta contignatione media assurgit ædificium vsque ad verticem tantò arctius ædificio inferiore, vt detur locus circumeundi per partes vniuersas. Ab hac etiam contignatione ascenditur ad cacumen vsque per scalas inferioribus breuiores, quæ habent ex omni latere fenestellas ad præbendam lucem scandenti Candelabrum istud inter omnes mundi fabricas admirabile tam altitudine, quàm firmitate. Inferuit autem hoc Candelabrum in signum: quoniam accenditur in ipso ignis iis temporibus, quibus naues interfaciunt, & nauæ videntes ignem illum, ad eum se dirigunt, percipitur autem ab vnus cursus distantia; Et quidè nocturno tempore videtur quasi stella, diurno autem fumus conspicitur. Nam Alexandria sita est ad oras continētis, adiacentque illi planities, & campi latissimi, in quibus nec mons, nec vllum aliud signum est, ad quod possit iter duci: quapropter nisi foret ignis prædictus aberrarēt pleræque naues à via, quæ lucit Alexandriam. Vocatur autem igitur iste, Lanterna. Fertur præterea idem qui ædificauit hoc Candelabrum, fabricasse etiam Alehram, quod est in finibus Arabis. Fæstat, ab occidentali latere Nili. Fertur quoque coniectum esse ab Alexandro post conditam Alexandriam. Sed eius rei certitudinem nouit Deus. Extant item Alexandriæ duo obelisci, suntque duo lapides vbi que cubiti, arcti in suprema parte magis quam in ima. Longitudo vnus est quatuor staturarum, & latitudo basis eius in singulis lateribus, decem palmorum: ita vt totus simul ambitus basis sit quadraginta palmorum; suntque in ipso incisæ literæ, characterè Syro. Refert autem Auctor libri mirabilium

lium fuisse præfatos obeliscos excisos è monte Tarim, in occidentali parte regionis Metfr. Porrò scriptura est hæc, Ego Iamer filius Sceddad ædificauit hanc urbem, dum non esset adhuc senectus protensa, neque fatum præproperum, neque canities apparens, & dum lapides quasi lutum, & homines non agnoscerent sibi dominum. Erexiq;ue columnas eius, fluuios aperui, & arbores eius plantaui. Volens autem longè superare Reges, qui fuerunt in illa, cogendo in ea monumenta mira, misi Alhabut filium Morræ Aladitæ, & Meccdam filium Omar, filii Abi-Reghal Thammuditæ ad montem Tarim rubrum, & exciderunt ex eo duos lapides, tuleruntque eos super humeros suos. Et cum fracta esset costa Alhabut, volui vt gens regni mei esset pro ipso. Exiit autem mihi ambos Alfeten filius Giarud Mutafachitæ, in die prosperitatis. Atque iste obeliscus est in angulo urbis ex parte orientali: Alter obeliscus est paulò intra urbem.

Dicitur quoque^a Aula quæ est in meridionali parte Alexandria, & vocatur Salomonis filij Dauid, constructa fuisse ab eodem Iamer filio Sceddad; Alij tamen existimant ædificatam eam fuisse ab ipso Salomone filio Dauid. Columnæ, & cõpages eius supersunt adhuc, atque hæc est qualitas ipsius: Aula est quadratæ longitudinis, & in vtroque capite illius sunt columnæ sexdecim: in duobus autem lateribus oblongioribus, columnæ sexaginta septem. In angulo vero septentrionali extat columna maxima cum suo capitello habens sub se basim marmoream, cuius quadratura laterum est octoginta palmorum: & longitudo ipsius à basi vsque ad capitellum est nouem staturarum. Capitellum est cælatum, &que elaboratum sapientissimo artificio, & firmissimè collocatum; nec est alia huic similis columna. Nemo tamen ex indigenis Alexandria neque Ægypti, nouit quam ob causam erecta fuerit, seu in suo in loco. Et ipsa licet præsentem tempestate sit admodum inclinata, nihilominus firma est, & à casu secura.

Porrò Alexandria est sub ditione Ægypti, estque a se Metropolitanis ipsius. Terra verò Ægypti habet sibi conterminam ex parte Meridionali regionem Nubiæ: e^{septentrionali}

trionali, mare Damascenum: ex parte Damasci, desertum solitudinis; Ab Oriente, mare Rubrum: Ab Occidente, Aluahat.

Longitudo autem Nili, hæc est; a litore maris^a Rum, ubi habet terminum suum, vsque ad terram Nubiæ, quæ alluit illam à tergo Aluahat, protenditur xxv. ferè stationibus. A termino Nubiæ, quæ Meridiem respicit eregione eiusdè Nubiæ, circiter octo stationes. Indèque ad principium termini à nobis superius memorati, excurrit spatio duodecim penè stationum.

a i Romanorum, seu Aæditer-raneum mare.

Vrbs Fostat est ipsamet. Metstr sic dicta à Mesram filio Cam, filii Noë, cui pax; ipse enim ædificauerat eam primitus. Vrbs eadem Metstr vocabatur etiam antea^c Ain-se-
mes; sed postquam descendit Amrus filius Aas vnà cum Moslemànis, in exordio sectæ moslemànicæ, eaq; expugnauit, & miscuerunt sese Moslemanni circum Fostat, ædificauerunt presentem situm Metstr, eum videlicet, in quo modò iacet.

c i. Fons so-
ps.

Dicitur autem appellata fuisse Fostat, quòd volente Amro filio Aas, post captam Metstr, proficisci Alexandriam, præceperit vt præcederet eum^d Alfostat, & figeretur, aut transportaretur ante se: quare accidit vt columba descenderet, ouumque in eius vertice pareret. Quo ad amrum delato, iussit vt relinqueretur tentorium eodè in situ, donec columba ouum suum perficeret. Factumque est ita, & ait, Per Deum, nullum damnum inferemus iis, qui nobis adhærere, & ad partes nostras confugere voluerint, quousque columba frangat ouum^e. Itaque relicto tentorio mansit in Metstr vsque^f ortum p^h. Itaque relicto tentorio mansit in longitudo, atque mensura^g columbæ, ac tùm profectus est. lⁱus effluens è superiore parteⁱ vrbis est trium stadiorum. Et à Meridie: tùm reflectitur^j parte terræ illius, trásit propè ipsam duas in partes, & ad Occidentem, ac diuiditur^k core deriuat^l quæ, modicam insulam constituent^m, rursus coniunguntur.

d i. Tentorium.

Et in hac insula cernuntur multæ domus venustæ; atque edificia non rara secùs ripam Nili. Vocatur autem ea insula, eadⁿ Almecqias. Ad eandem insulam præbet aditum pons, quæ triginta ferè naues sustentant. Aliud Nili brachium, quod priore latius est, tráicitur altero ponte nauibus du-

e i. Atrium mensura, quia ibi extat mensura ad quæ deprehenditur fluxus & refluxus Nili.

a i. Ripa fluminis.

plò pluribus extracto. Et huiusce pontis extremum tangit ripam, quæ vocatur^a Algize. Latitudo insulæ Dar-almecqias porrigitur inter vtramque Nili partem ab Oriente in Occidentem: longitudo verò econtrà, a Meridie ad Septentrionem. Superior extremitas illius, vbi est mensura, lata est: medium latius capite: altera extremitas, acuta. Habet in longitudine ab vno extremo ad aliud, spatium duorum miliarium, in latitudine verò, quantum iaculatus est sagittæ. Itaque ^b Dar-almecqias est in capite insulæ latiore ex parte orientali, quæ prospèctat urbem Fostat: & quidem est Atrium hoc magnum circumdatum intrinsecus ex omni latere fornicibus, quas columnæ sustentant per gyrum: & in medio atrio cisterna ingens, profunda, ad quam descenditur vndique gradibus marmoreis.

b i. Atrium mensura.

In medio item cisternæ extat columna marmorea erecta, cubitorum digitorumque interiectorum numero signata. Super verticem columnæ est ædificium saxeam, firmum, coloratum, auro, cæruleo, & varijs coloribus fortiter hærentibus distinctum. Aqua deuenit ad eam cisternam per canalem amplum ductum ab ipsa ad aquam Nili; non tamen ingreditur aqua in cisternam, nisi ad Nili incrementum, quod accidit mense Augusto. Crescunt autem ordinariò eius aquæ sexdecim cubitis, & tunc alluunt terram Imperatoris æqualiter: Cum autem crescit Nilus cubitis octodecim, alluit totas ambas terras, quæ sunt ibi: Quod si crescat viginti cubitis, infert detrimentum. Crescit verò ad minimum cubitis duodecim, cubitus autem est viginti quatuor digitorum. Quæ quotiescumque excedit cubitos decem & octo, damnum infert quoniam euellit arbores, & diruit: & similiter cum minus crescit quàm duodecim cubitis, affert secum tali defectu penuriam, annonæ caritatem, & parciam seminum iniectionem.

Ex parte meridionali Fostat, iacet oppidum Mens: Et ad plagam eius septentrionalem vrbs Ain-semes dicta: sunt autem ambæ quasi rura, sitæ in parte quæ respicit montem Mocattam: & dicuntur fuisse ambæ loca in quibus Pharaon, cui Deus maledicat, animum relaxabat.

In ain-femes, qua parte prospicit Fostat, nascitur Balsan germen, è quo educitur Balsamum vnguentum: quod nullibi reperitur in orbe, nisi illic. Adiacet præterea Metfr ex parte occidentali vrbs Fium, distatque abinuicem duabus stationibus.

Qui autem egreditur ex Metfr secus ampliorem partem Nili, intendens^a Said, proficiscitur à Fostat ad Moniat-af-
 fúdan, quæ est ad occidentalẽ ripam Nili, distatque à Metfr
 quindecim ferè M. P. Indè ad^b Hema paruum, xx. M. P. ^a *Egyptus*
superior.
^b *Munio*
 Tum ad Hema magnum ex parte oriẽtali, x. M. P. Hinc ad
 Fium, per plagam item orientalem, xx. M. P. Tum ad oppi-
 dum Iunes remotum à Nilo, ad Occidentem, duo M. P.
 Ab hoc ad Dohrut, quæ iacet ad Occidentem Nili, iter se-
 midiei. Ab hac demum ad vrbs Cais, in parte occidenta-
 li, xx. ferè. M. P.

Iter autem, quod ab eadem ducit ad vrbs Afuan, est hu-
 iuscemodi per Nilum: Descendet primò viator per Nilum
 vsque ad Monia spatio v. M. P. & ab hac ad vrbs Caied,
 v. M. P. Ab hac item ad Sciabra, v. M. P. Ab hac etiam ad
 Tãfos, v. M. P. Ab hac ad oppidum Hercanie, v. M. P. Ab
 hoc ad oppidũ Sarut, v. M. P. Hinc ad Selfan oppidũ ma-
 gnum, ac populosum, v. M. P. Ab hoc ad oppidum Rafi-
 na, xv. M. P. Atque hoc oppidum situm est in summitate
 insule, vbi Nilus diuiditur in brachia, respicitque ex op-
 posito vrbs Sciantuf, quæ adiacet initio brachii defluen-
 tis ad Tennis, & ad Damiat: Nam suprã Sciantuf diuiditur
 Nilus in duas partes, quæ deorsum tendentes geminis se-
 ostiis mari mergunt. Ab vnaquaque duarum partium præ-
 dictarum deriuantur duo brachia in mare item influentia.

Et verò vna è duabus partibus maioribus, quæ initium
 habent propè Sciantuf, in Orientem excurrit vsque ad Tẽ-
 nis; Et ab ista parte deriuantur tria brachia, quorum vnum
 egreditur penes Antuha ex parte occidentali, pergitque ad
 Nicaus, ac demum redit ad alueum suum principaliorem
 propè Damasis. Infrã istud emanat aliud brachium in Occi-
 dentẽ, quod pergit vsque ad Damiat. Tertiũ verò brachiũ
 incipit non longè à Sciantuf fluere ad Occidentem, transit-
 què propè Tennis. Separatur autem & ab hoc aliud bra-
 chium,

Qui autem voluerit abire per Nilum à Damasis ad Tennis, descendet per eundem Nilum ad Moniat Bedr, spatio duorū ferè M. P. ibiq; habet ortū suū flumē Scianſcia ex parte orientali. Tūm progredietur ad urbem Scianſcia: & ex hac descēdet ad urbē Albuhat sitā ex parte orientali, xxiv. M. P. Ab hac ad Safnas, xviii. M. P. Ab hac verò per plagā occidentālē, itinere terrestri, ad urbē Tanah adiacentē Orientali ripę fluuii Tennis, xxv. M. P. Tūm ad lacum Alzar, nō lōgē ab Alfarma. Porro lacus Alzar propè attingit lacum Tēnis, distatque à mari Salſo iiii. M. P. Iste lacus præfatus est ingēs, & amplus terminis; & ex insulis quas continet, præter urbem Tennis, est etiam insula^a Hetſn-almāi, in ea parte quę respicit Alfarma. Ad hanc vsque peruēnit Rex Barduinus, qui expugnauit regiones Syrię post ortam sectam Mollemannorum, & non longē ab ipsa demersus est vnā cum equo suo, indēque reuersus est ^b. Ad orientalem plagam Tēnis, cum aliquanto flexu ad meridiem iacet insula Tuna in lacu eiusdem Tennis. Ad meridiem Tennis, & ^{ante} urbē ipsius lacu est insula Nabalā. Extant præterea, ^{Ab hac ad} occidentali fluminis Scianſcię, de quo ^{suprà} m. ^{oc ripę orient-} mus, oppida, pagi, atque vici non rari, cui^{us} Tant ad Sēgeneribus, & multa rerum vtilium copia. Qui^{us} habentur descendere è Damasis ad Tennis per ^{oppidum}, è quo deproficiscatur oportet à Damasis ad ^{infra} Salehiam ex partememorata, & ab hac ad latus Banna; ^{distat} pluribus pa-
 cidentale, spatio x. M. P. Suprà hanc ^{ve} Descendes ab bifariam, constituitque paruam insulam, cuius ad ^{occid-} tali latere iacet oppidum Butſir, & ab altero, quod Orientem respicit, Rahl-gerah vrbs modica. Inter Rahl-gerah & ostium fluminis Scianſcia intercedit spatium xl. M. P. ^l similiter à Butſir, & Banna ad Moniat filii Gerah, descendo per Nilum vsque ad Semennud habentur xii. M. P. Nam illa adiacet ripę orientali, & ab occidentali ripa opponitur ipsi vrbs Semennud. Ab hac vrbe Semennud, itinere terrestri, ex opposita parte occidentali, ad urbem Sadedaca sitam ad flumen Bolcquinę, viii. M. P. Rursus ab vrbe Semennud ad urbem Teobania appositam, ripę occidentali fluminis, xviii. M. P. Ab hac ad ^{affas} xii.
 M. P.

a i. Arx a
qua.

b Supple a.
arsitus eius

M. P. Et ab hac descendēdo ad Giuger, quam ex aduersa ripa orientali respicit^a Nasc-álhagiar, XII. M. P. Distatq; Nasc-álhagiar ab vrbe Semennud præfata, spatio xxxvi. M. P. Deinde à Nasc-álhagiar deueniet ad urbem Tucha, quæ est ad partem Nili occidentalem, distatque à Giuger, XII. M. P. Infrà Tucha diuiditur flumen istud in duas partes, quarū vna protenditur ad lacum Tennis ad Orientem, altera ad urbem Damiat ad Occidentem. Qui ergò descendere vult ad Tennis, descendat oportet à Tucha ad Moniat-Sciahar appositam ripæ occidentali, urbem exiguam quidem, sed populosam, & mercibus atque diuitiis affluentem. Respiciturque illam ab Orientali ripa^b Mahallat-Damniæ, & inter vtramque interest spatium v. M. P. Et infrà urbem Sciahar est Moniat-Damniæ. A mahallat-Damniæ ad Cqebbar-almazbaz oppidum magnum, XII. M. P. Ab hoc descendendo ad^c Cqebab alarif, XVI. M. P. Hinc ad oppidum Damu, XV. M. P. A Damu ad urbem Tenah sitam ex parte orientali, duo M. P. Ab hac ad Sciamus oppidum populosum, niat-raeaba^b hoc ad oppidum Antsar, ex latere Occidentali prospectatque^b hoc ad oppidum Vatida, ex parte Orientali hoc ad monia^b hoc ad Bersennin sita ex parte occidentali Hanut. Ab^c hoc ad Sebfa XL. M. P. Deinde ad lacum Tennis orientem, XV. M. P. Aqua huius lacus Tennis, fluminis. Hinc^c ad^c tempore æstiuo, dulcescit: cum autem moratum.

a. i. Mistio
lapidis.

b. i. Dam-
cilium.

c. i. Testud-
nes.

Qui verò descendit usque ad æstatem, præualet aqua occidentale, neq; alia euadit. Sunt intrà ipsum vrbes quasi circumspectæ, nempe vrbs Nable, Tucha, Samna, Hetin-almal: nec patet aditus ad vllam ex his, nisi per nauiculas. At verò vrbs Damiat est ad aliquantum intervallo ab oris maritimis, & ad eam excurrit pars Nili diuens ex eo brachio, quod dilabitur ad urbem Tennis: habet autem illa pars Nili ortum suum infrà Tucha suprà memoratam. Et qui cupit descendere ad illam ex Metsr, transibit per oppida, vrbes, atque ædificia à nobis superius numerata, donec perueniat ad Tucham: deinde arripiens barchium occidentale Nili, quod alluit Damiat, descendet spatio, X. M. P. ad urbem Damira, quæ est ad latus occidentale fluminis. A Damira item descendet per flumen ad Seren-

Qui autem voluerit abire per Nilum à Damascis ad Tennis, descendet per eundem Nilum ad Moniat-Bedr, spatio duorum ferè M. P. ibiq; habet ortum suum flumem Scianscia ex parte orientali. Tum progredietur ad urbem Sciāscia: & ex hac descēdet ad urbem Albuhat sitā ex parte orientali, xxiv. M. P. Ab hac ad Safnas, xviii. M. P. Ab hac verò per plagam occidentalem, itinere terrestri, ad urbem Tanah adiacentem Orientali ripę fluuii Tennis, xxv. M. P. Tum ad lacum Alzar, non longe ab Alfarma. Porro lacus Alzar propè attingit lacum Tennis, distatque à mari Salso iii. M. P. Iste lacus præfatus est ingēs, & amplius terminis; & ex insulis quas continet, præter urbem Tennis, est etiam insula^a Het(su)-almāi, in ea parte quæ respicit Alfarma. Ad hanc usque peruēnit Rex Barduinus, qui expugnauit regiones Syriæ post ortam sectam Molle-mannorum, & non longè ab ipsa demersus est vnā cum equo suo, indeque reuersus est b. Ad orientalem plagam Tennis, cum aliquanto flexu ad meridiem iacet insula Tuna in lacu eiusdem Tennis. Ad meridiem Tennis, & in eodem ipsius lacu est insula Nabalia. Extant præterea, ^{ente vrbs} P. Ab hac ad occidentali fluminis Scianscia, de quo supra m. ^{oc ripę orien-} mus, oppida, pagi, atque vici non rari, cum Tant ad Sē-generibus, & multa rerum vtilium copia. Qui ^{g,} habentur descendere è Damascis ad Tennis per al. ^{Oppidum, è quo de-} proficiscatur oportet à Damascis ad ^{infra Salchiam ex par-} memoratam, & ab hac ad latus Banna; ^{nsat pluribus pa-} cidentale, spatio x. M. P. Suprà hanc ve. ^{Descendes ab-} bifariam, constituitque paruam insulam, cuius ab ^{occi-} tali latere iacet oppidum Butsir, & ab altero, quod Orien-tem respicit, Rahl-gerah vrbs modica. Inter Rahl-gerah & ostium fluminis Scianscia intercedit spatium xl. M. P. ^l similiter à Butsir, & Banna ad Moniat filii Gerah, descen- dendo per Nilum usque ad Semennud habentur xii. M. P. Nam illa adiacet ripę orientali, & ab occidentali ripa op- ponitur ipsi vrbs Semennud. Ab hac vrbe Semennud, itine- re terrestri, ex opposita parte occidentali, ad urbem Sa- daca sitam ad flumen Bolcinq, viii. M. P. Rursus ab ^{oc-} Semennud ad urbem Tqobania appositam, ripę occi- tali fluminis, xviii. M. P. Ab hac ad ^{illas, xii} M. P.

a i. Arx a
qua.

b Supple a.
MORCISUS eius

M. P. Et ab hac descendēdo ad Giuger, quam ex aduersa ripa orientali respicit ^a Nasc-álhagiar, XII. M. P. Distatq; Nasc-álhagiar ab vrbe Semennud præfata, spatio xxxvi. M. P. Deinde à Nasc-álhagiar deueniet ad urbem Tucha, quæ est ad partem Nili occidentalem, distatque à Giuger, XII. M. P. Infrà Tucha diuiditur flumen istud in duas partes, quarū vna protenditur ad lacum Tennis ad Orientem, altera ad urbem Damiat ad Occidentem. Qui ergò descendere vult ad Tennis, descendat oportet à Tucha ad Moniat-Sciahar appositam ripæ occidentali, urbem exiguam quidem, sed populosam, & mercibus atque diuitiis affluentem. Respicitque illam ab Orientali ripa ^b Mahallat-Damnix, & inter vtramque interest spatium v. M. P. Et infrà urbem Sciahar est Moniat-Damnix. A mahallat-Damnix ad Cqebbar-albazbaz oppidum magnum, XII. M. P. Ab hoc descendendo ad ^c Cqebab-alarif, XVI. M. P. Hinc ad oppidum Damu, xv. M. P. A Damu ad urbem Tenah sitam ex parte orientali, duo M. P. Ab hac ad Sciamus oppidum populosum, niat-raeaba ^b hoc ad oppidum Antsar, ex latere Occidentali prospectatque ^b hoc ad oppidum Vatida, ex parte Orientali hoc ad monia ^b hoc ad Bersennin sita ex parte occidentali ^c Hanut. At ^c Hanut ad Sebfa XL. M. P. Deinde ad lacum Tennis fluminis. Hinc ^c Hanut ad Sebfa XL. M. P. Deinde ad lacum Tennis, xv. M. P. Aqua huius lacus Tennis, tempore æstiuo, dulcescit: cum autem moratum.

Qui verò descendit usque ad æstatem, præualet aqua occidentale, nã, alla euadit. Sunt intrà ipsum vrbes quasi septem, & que circumseptæ, nempe vrbs Nable, Tullia, Samna, Hetsn-almal: nec patet aditus ad vllam ex his, nisi per nauiculas. At verò vrbs Damiat est ad aliquantum interuallum ab oris maritimis, & ad eam excurrit pars Nili oriens ex eo brachio, quod dilabitur ad urbem Tennis: habet autem illa pars Nili ortum suum infrà Tucha suprâ memoratam. Et qui cupit descendere ad illam ex Metfr, transibit per oppida, vrbes, atque ædificia à nobis superius numerata, donec perueniat ad Tucham: deinde arripiens lacum occidentale Nili, quod alluit Damiat, descendet spatio, x. M. P. ad urbem Damira, quæ est ad latus occidentale fluminis. A Damira item descendet per flumen ad Seren-

a. i. Mistio
lapidis.

b. i. Dam-
cilium.

c. i. Testudin-
nes.

Serencas sitam in ripa occidentali, xvii. M. P. Ab hac ad urbem Seremsah, in ripa orientali, xx. M. P. Ab hac ad Moniat-aloluq, xx. M. P. Ab hac ad oppidum Faresker, in parte Orientali fluminis, x. M. P. Tum ad Bura, & postremo ad Damiat, xiii. M. P.

Verum, ut sermonem nostrum conuertamus ad flumen ^{a Afr: Me-} Mahallæ, trahit hoc originem suam infra Tântane, & effluit ad Occidentem quousque adæquet Seremsah, quæ adiacet fluuijo Damiat. Ab eius origine vsq; ad Moniat-Ghazal, ad Orientē, habetur spatium xx. M. P. Et ab hac ad ostium fluminis Bolcquinæ xv. M. P. Ab hoc autē flumine deriuatur etiam aliud brachium, quod excurrit item in Occidentem, ad oppidum Motamadiæ; indēque ad Matbul, ad Occidentem: Tum ad Dhaha: Ex hac Meridiem versùs, per desertum, ad hospitium Hart: Ab hoc ad Manuas superiorem: A Manuas superiore ad Secaf: demùm ad Sciantuf.

Vt autem redeamus ad ostium fluminis Bolcquinæ paulò ante memoratum, noueris ab hoc descendendo ad Mahalla, repetiri in mediterraneo urbem Sanhur, ad xrv. millia-ria ab ipsa Mahalla, & ad eam vsq; urbē protēdi flumē Bolcquinæ. Respicit illam ab Oriente urbs Senedia, distatque ab ipsa milliari circiter cum dimidio. Inter Senediam verò & urbem Semennud appositam flumini Tennis, & Damiat, intercedit spatium xv. M. P. itinere terrestri. A Senedia itur postea ad urbem Mahalia, & ab hac ad hospitium ^b Aldachel. Ab hac ad Damira, & ab hac demùm ad Damiat, vti prædiximus.

Porro qui descendere cupit ex Metfr Alexandriam, exire debet ex Metfr & descendere vsque ad insulam Encas, & Tobalæ, duarum urbium intrà Nili ripas conclusarum. Indè ad ^c Achfas. Et hinc per Nilum ad Dhorua, v. M. P. Et ab hac ad Sciantuf, xx. M. P. Ab hac ad oppidum dictū d Om-dinar, ex parte Occidentali: & ab Om-dinar ad Ammar-Harnes, xv. M. P. Ab hac ad urbem Horais sitam in latere Orientali, xviii. M. P. Ab hac ad arenas Altsinem, in quibus conspicitur miraculum Dei gloriosissimi, Nam si firmatur os, & sepeliatur in iis arenis spatium septem dierum conuertitur permissu Diuino in saxum durissimum. Ab

^c Casas.

^d Mater denarii.

nis Altfinem ad Abi-Iahnes; Hinc ad ^a Bernaut urbem exiguam, sed populosam, in qua & nundinae celebrantur, & mercatores locupletes commorantur. Et à Bernaut ad Sciāuf, L. M. P. In vrbe Bernaut est Fodina Nitri optimi, quod inde dispensatur in regiones vniuersas. Eadem vrbs adiacet flumini Sabur. Nam brachium istud Nili vbi deuenit ad arenas Altfinem diuiditur in duas partes, & vna earum excurrentes in occidentem attingit Bernaut, tum defluit ad Bessiana; inde ad Tanut; Ab hac ad Sabur urbem oppido frequentissimi similem; Ab hac ad hospitium ^b Assayede; Tum ad Resial; Postea ad Caranta; Tum ad ^c Suc: Ad Menna: Et ab hac ad ^d Carnafil: Tum ad Karbun: & ab hac ad oppidum ^e Sabr: Tum denique Alexandriam. Verum in hunc fluuium neque aqua, neque naues ingrediuntur, nisi crescente Nilo, quoniam os aluei ipsius altius est alueo Nili, ita vt aqua non attingat illud, nisi tempore praedicto; Nam alueus fluminis huiusce statim atque peruenit ad Tarthuta retorquetur ad plagam orientalem adeo vt coincidat cum altera parte propè Malig, fiatque inter vtramque partem insula Beiar. Alterius verò fluminis Orientalis origo est circa Arenas Altfinem, quod in Septentrionem excurrentes demum coniungitur cum altera parte sibi cognata propè Malig: indeq; ad oppidum Thana; A Thana ad oppidum Cobaisa, tum ad Bondaria, quam propè respicit ^f Almanar ex parte occidentali: ibique coniuuguntur ista duo brachia, & in vnum coalescunt. Suprà Malig est oppidum ^g Colaib-alammal. Deinde labitur Nilus in Septentrionem ad Sah sitam à latere orientali, quam respicit ab occidentali ripa hospitium ^h Macla, spatio xv. M. P. Hoc etiam respicit ex eadem parte occidentali oppidum Sarne. Et ab hoc ad hospitium ⁱ Alut, tum ad Fuam, xv. M. P. Contra hanc diuiditur Nilus in duas partes, fitque inter illas insula ^h Arráheb, cuius in extremo iacet vrbs Sandiun, quae distat à Fuam, xv. ferè M. ⁱ estque ad latus orientale. Respicit autem illam ex parte occidentali oppidum Samdise, inter quod, & Sarne inter spatium, xv. M. P. Non longè ab ima parte Samdise egressitur brachium à Nilo non magnum, influens in lacum ^j centium inter occidentem, & Septentrionem, xl. M. P.

*a Aliis, Fer-
sciunt.*

*b i. Domini
c i. Vicus.
d i. Cornu
elephantii.
e i. Aloë.*

*f i. Candela-
brum.*

*g i. Cor opti-
tarij.*

*h i. Monna-
chia*

in longitudinem, duobus plùs minusuè in latitudinem por-
rectum, cuius aqua ad Salsi maris oras vsque est minime
profunditatis; Protenditur autem lacus iste vnà cum oris
maritimis, & ad sextum milliare à Rascid redigitur in os
tàm angustum, vt summa oris eius latitudo sit decem vl-
narum, longitudo verò, ictus lapidis. Hic lacus iungitur
item alio cum lacu, qui habet in longitudine, xx. M. P. &
altero angustior est: atque huius etiam aqua est parùm pro-
funda. Ab istius parte suprema Alexandriam vsque super-
sunt vl. M. P. atque ita homines, destitutis nauibus, iumē-
tis aggrediuntur iter terrestre Alexandriam vsque.

*a Europais
Rosetto.
bi. Vngula
ci. GRAN-
torum.*

Vt verò descendas ad^a Rascid per præcipuum alueum
Nili, è Samdise perges ad oppidum^b Hafer xx. M. P. & ex
eius opposito cernes in ripa orientali oppidum Netuis^c ar-
romman. Ab Hafer ad Giodaidia oppidum populosum, xv.
M. P. A Giodaidia demùm ad Rascid. Porrò à Rascid ad
urbem Alexandriam habetur lx. M. P. Nàm à Rascid ad
Arenas, indēque ad Bucqir habes xxx. M. P. Tum ad^d Al-
cafrain, denique Alexandriam xxx. M. P.

*d i Dnas
sures.*

Lubet autem impræsentiariam describere per stationes
iter, quod ducit à Metfr ad Báhnasa, tum ad urbem Segel-
massam, nempè iter illud, quod arripuerunt Marabutenses
anno quingentesimo trigesimo. Egredieris ergò ex Metfr
ad Bahnasam itinere sentem dierum: E Báhnasa ad^f Giob-
Manad habetur statio vna: deinde^g hospitium quoddam,
spatiū stationis vnus. Tum statio vna per loca arida atq; ina-
quosa. Tum ad Ain-Cais statio itē vna. Tum ad Aiat, statio.
Tum ad montem Amtáles, statio. Tum ad Casanat, statio.
Ad flumen Cástara, statio. Ad montem Saruai, statio. Ad
solitudinem Tidit, stationes tres inaquosa. Ad lacum Scia-
bára, cuius aqua est potabilis, statio. Ad montem Nati, sta-
tio. Ad Sámela, statio. Ad Siru^h monte collocatam, sta-
tio. Ad solitudinē Metalauet, quæ occupat spatium sex sta-
tionum, vbi nulla inuenitur aqua. Tum ad Necau, statio.
Ad Seluban montem, statio. Tum ad montem Vegiad, sta-
tio. Ad Nádrama, statio. Ad montem-Cozul, statio. Ad
montem Andamer, stationes tres per desertum inaquosum.
Ad Selcáia, stationes duæ. Ad Tamest, statio.

*e Populi sic
disti ab ur-
be quadam
Alexandria
Marabut
Vocata.
f i. Puseum.*

dem ad Segelmassam, statio. Et quidem rarò quisquam se committit huic itineri, licet superari possit adminiculo ductoris. Similiter inter Metsr, & ^a Baghdad intercedit spatium quingentarum septuaginta leucarum, videlicet mille septingentorum ac decem miliarium.

Iter autem, quod à Metsr ducit ad urbem ^b Iathreb, est huiusmodi; Egredieris ex Metsr ad ^c Algiob, ad ^d Boüaib, tum ad hospitium filii Sadca, tum ad Agerud, hinc ad Rouaitha, tum ad Kerfa, tum ad Hafar, tum ad hospitium quoddam, tum ad Ayla, tum ad Giaal, postea ad Madian, tum ad Aarà, hinc ad hospitium quoddam, tum ad Keláia, tum ad Sciab, tum ad Baidha, tum ad ^e Vadi-álcqora, tum ad Rohba, tum ad ^f Dhi-almoræ, tum ad Mor, tum ad Souaida, tum ad Dhi-chofciob, tum demùm ad urbem Iathreb.

Est prætereà aliud iter per litora maris Rubri, nempè ex Metsr ad Ain-semes, ad oppidum Matriie, ad lacû Algiob (estque hic stagnum quoddam, in quod influit amnis & Càheræ) ad puteum Agerud, tum ad puteum ^h Agiuz, tum ad Calzem, tum ad Batn-Moghaire (est autem hic, Portus, cui adiacet lactus aquæ) tum ad sinum Faran, tum ad Merbad, tum ad Iethran locum perniciosum, in quo naufragium patiuntur nauigia tempestate furente: nam hic est sinus quidam habens à latere montem assurgentem, ad què venti iam alliduntur, aguntorqueantur, & irruunt in mare, atque vndis concitatis perdunt quascunque naues illic offendunt. Cùm autem ventus Australis dominatur, sulcari nullatenùs potest. Occupat verò locus iste tam asper spatiû sex ferè miliarium. Et fertur hunc in locum immerfus esse Phærao illè maledictus. Propè Faran extat etiam locus perniciosus cum sulcatur flante Euro ad Occidentem, & Favonio ad Orientem, vocinterque locus iste Hilan. Porro ab Hilan pergit iter ad montem Tur, ad Ayla, ad Hacl, ad Madian, ad Haura, ad Giaal, ad Hadid, ad Aasfan, ad Batn-mor, ad Meccam.

a i. Babyloniem.

b i. Mediana.

c Puteum.

d i. Ostiolum.

e i. Vallum

pagorum.

f i. Virilem.

g Europais

Cairo.

h i. Vercula.

De quarta parte nulla fit mentio.

QVINTA PARS

Climatis Tertii.

IN hac Parte quinta Climatis tertii continetur pars maris Rubri, solitudo deserta, & pars maris Damasceni cum adiacentibus vrbibus, Portibus, arcibusque populosis. Item terra Palæstina, & Damasci, & inferior terra Hagiaz, cum parte solitudinis, quæ respicit occidentem. Regiones autem celebriores istic comprehensæ sunt Calzem, Faran, Ayla, Madian, Chaibar, Vadi-alcqora, Hagiar, Tabuc, Duma, Maden-alcocra, Aládi, Seiála, Rahet, Farma, Ascalan, Ghaza, Ramla, Ierusalem, Tiberias, Neapolis, Damascus, ^a Baalbec, Hems, Iafa, Cæsarea, Arsuf, Acca, Tsur, Bairut, ^a Naama, Gebail, Tripolis, Antarsus, Bânias, Laodicea, Souaida, & Antiochia. Nos itaque diligenti narratione complectemur quod in singulis earum notatu dignum est, quotque milliaribus siue leucis distant abinuicem, earumque sitis, fauente Deo Maximo.

^aLeuclauis,
^aneallebeca.

Igitur mare Rubrum est in se velut flumen, & sunt in ipso montes aquis immergentes, & scopuli, ac syrtes patentes, latentisque, & viæ nauium inter illos discernendæ. Inter mare Rubrum, & Metsr intercipitur spatium nonaginta milliarium. Eodemque modo à mari Rubro ad Farma, itinere terrestri, ad plagam septentrionalem, habetur intervallum septem stationum: atque hoc est intervallum quod interest inter mare Rubrum, & mare Damascenum; & hoc idem spatium vocatur Desertum erroris, in illud enim errarunt filii Israël tempore Mosis, cui salus.

In Calzem fabricantur naues sulcantes mare Rubrum. Est autem pulcherrimus modus, quo construuntur. Nam carina distenditur in primis super terram satis ampla, ne prius adaptantur tabulæ partibus carinæ iam connexis, quam sint concinnatæ: ac tum quidem cōstringuntur fustibus confectis è corticibus palmarum, & clauis affiguntur.

pontibus iam cohærentibus. Quibus omnibus absolutis ob-
 linitur naus adipe desumpta ex belluis marinis, & pice
 minutissima. Naues huius maris funda habent lata, neque
 fiunt admodum profundæ, vt possint eo pacto ferre mul-
 tum oneris, nec tam facillè hæreant breuius. A Calzem per
 oras maritimas ad Faran-Ahron habentur xl. M. P. est au-
 tem vrbs Faran sita in imo sinu quodam, è quo itur ad mô-
 tem Tur, qui non procul distat à mari, sed protenditur vnà
 cum illo, ita vt inter ipsum & mare pateat via trita. Mons
 verò iste sublimis est, conscenditurque gradibus, & in ipsius
 cacumine extat oratorium cum puteo aquæ fluentis, quam
 bibunt omnes viatores illac prætereuntes. A Tur ad ^a Mas-
 das locum amœnissimum, arenosum, aqua limpida irriguū,
 vbi piscatione capiuntur vniones. A Masdas isto ad ^b Sciarm-
 albaire Portum in aquosum, & ab hoc ad ^c Sciarm-albir por-
 tum item absque aqua. Et ab hoc ad Caput Abi-moham-
 med portum quoque aqua carentem, atque hic constituitur
 initium ascensus Aylæ; Est autem Ayla vrbs modica, in quã
 Arabes recipiunt sese, simulque conuersantur. Tùm ad Au-
 med portum aquosum, quem respicit insula Noman dissita
 à Continentex. M. P. Hinc ad portum Tenna, in quo non
 deest aqua. Ab hoc ad Atuf. Tùm ad Haura oppidum po-
 pulosum, nobilibus cultum incolis, qui etiam habent apud
 se sodinam, è qua excidunt ollas, & dispensant illas in om-
 nes partes finitimas, atque remotas. Non longè ab eo oppi-
 dō iacet ex parte Australi mons Radhua, in quo nascitur
 lapis cotis, indeque asportatur in vniuersos terrarum fines
 tam orientales, quàm occidentales. Bibunt autem incolæ
 Hauræ aquas puteorum dulces: & habent ibi portum, ac
 urrim. Hinc ad flumen Tsafræ portum pulchrum. Et ab
 hoc ad Couaiaa portum populosum, ad quem ducitur aqua
 longinquo. Hinc ad ^d Giar. Tùm ad Giohfa, Postea ad ^d Afr: Gar.
 Codaia. Deinde ad Aasfan. Tùm ad Giodda. Ad litus ma-
 ris Rubri iacet vrbs Madian, maior quàm Tabuc: & in ip-
 sa extat puteus, è quo Moses, cui pax, adaquauit gregem
 Scioaib. Ab vrbē Madian ad Ayla habetur interuallum
 quinque stationum; & ab Ayla ad Giar, viginti ferè statio-
 num. ^Rursus à Madian ad Tabuc per mediterraneum, oriē-

a i. Locus est
chiliorum.

b i. Sinus
domus.

c i. Sinus
putei.

d Afr: Gar.

e i. Raguelis

tem versùs, insunt stationes sex : Estque sita vrbs Tabuc inter Hagiar, & initium Damasci (initium autem Damasci, quod est in media ferè via, quæ ducit Damascum, distat ab ipsa stationibus quatuor) habetque intrà se arcem pulcherrimã: & scatebra aquæ potum ciuibus suppeditat; suntque in ea palmæ permultæ. Dicuntur autem incolæ Aichæ, ad quos Deus destinauit ^a Scioaib, fuisse tunc in ipsa. Ceterùm Scioaib erat ex Madian. At verò Hagiar distat à Vadi-âliqora statione vna, estque arx pulchrè sita inter montes, in quibus commorabatur familia Thomud: suntque in illis domus excisæ in petra; Atque hi montes vocantur ab habitatoribus Hagiar, & earum partium, ^b Alathaleb. Isti verò montes quamuis aspicienti à longe videantur coniuncti, tamen cùm is, qui illuc pergat, accedit ad ipsos, & in medio eorum se constituit, deprehendit singulas partes per se existere, ita vt vnaquæque ambiri possit, neque vna alterã tãgat, aut vna cù altera cõmiscetur; Et est ibi modò puteus Thomud. Circundât Hagiar vndique mōtes, & arenæ, quorum cacumina nemo valet sine maximo labore ac difficultate conscendere. Ab Hagiar ad ^c Tima habentur quatuor stationes, A Tima ad Chaibar, stationes totidem; Est autè Chaibar vrbs parua quasi Castellum, munita, & locuples palmis, aruisque: Eratque in exordiis Moslemanismi domicilium filiorum Coraitæ, & Nodhair: & in ipsa degebat Samaïal filius Adia, ad quem alludunt in prouerbio, quod circumfertur de solutione debiti. Inde ad Medinam, stationes item quatuor. In spatio inter prædictam vrbem, & Diar-Giohainæ, atque oras maritimas inierecto, conspiciuntur habitationes, in quibus commoratur gens quædam de stirpe Hasan filii Ali, filii Abi-Taleb: distâtque ab Abua, quæ est in via peregrinantium Meccam, vi. M. P. A Tima verò ad Dommat-argiandel quatuor numerantur stationes. Et inter eandem Tima, & initium Damasci ^d interest iter triguum. At fines Palæstinæ sunt principium ^e quæritorii Damasceni, & eius termini ex plaga occidentali, ^f extenduntur spatio quatuor dierũ, nēpè à Romh ad Allagiun. Latitudo verò eiusdè à ^g Iafa ad ^h Eriha est bidui. Habitacula autè ⁱ gentis Lemare fatidum ^j gar, vsque ad Baifan, & Tiberiam

^a Raguelè.^b Saxa.^c Atlas,
^d thirama.^e Ioppen.
^f Iericho.

vocantur ^a Ghaur, quia videlicet est planities quædam inter duos montes. Omnes autem aquæ Damasci dilabentes, & in vnum confluentes efficiunt flumen Zachar, cuius origo est ex mari Tiberiadis, propè ipsam Tiberiadem: & omnes fluuii influunt in illud, scilicet fluuius Iarmuc, & Had, & flumina Baifan, & quicquid effluit è Kouar-mat, & ex mōtib^{us} Hierosolymorū, & monte ^b Cabr-Abraham, & quidquid etiam defluit de Neapoli; Hæc enim omnia simul cōcurrunt, & labuntur in mare Zogar, quod appellatur mare ^c Sadum, & Amur, duarum vrbium gentis Lot, quas Deus submersit, & earum locum redegit in mare fœtidum, quod vocatum est mare mortuum, quoniam nihil animatum in eo reperitur, neque pisces, neque reptile, neque aliud quicquam ex his quæ generari solent in cæteris aquis consistentibus aut excurrentibus: imò eius aqua est calida, & exosi odoris. Sunt autem in illo parvæ naues, quibus iter fit per eas partes, deserturque commeatus. Occupatque mare istud LX. M. P. longitudine, XII. latitudine. Ab Eriha ad Zogar habetur duarum iter dierum. A Zogar ad mōtes Sciarah, & ab his ad extremitatem Sciarah, bidui quoque iter. Ab Eriha ad Hierosolymā, statio. Ab Hierosolyma ad Ghafan, & Balca, tantumdem itineris. A Ramla ad Cæsaream, statio non levis. A Palæstina ad urbem Afcalan, statio item grandis. Et inter Afcalan, & Gaza, xx. ferè M. P. A Baifan ad Afcalan, orientem versùs, xx. M. P. Ab Arisc ad Varáda diuersorium pari proximum, statio vna. A Varáda ad Farma urbem Damasceno mari appositam, & lacui Tēnis propinquam, statio item vna. A prædicta Afcalan marina ad arcem Machur primam, mari adiacentem, xxv. M. P. respiciuntque hanc in mediterraneo Kaum, & a Bait-Gebraïl, duo diuersoria. Tum ad Machur secundam, xxv. M. P. & ab hac ad urbē Iafa; estque hæc, portus Hierosolymæ, distantque abinuicem duabus leuib^{us} stationibus.

At verò Hierosolyma urbs est illustris atq; vetustissima ædificio, quæ Ilia olim diceb^{atur} Mur. Sita est super montē: sed facilis est ad eā ascēsus ex omni parte. Protēditur in longū ab Occidente in Orientem: Et in extremitate ipsius occidentali est porta ^e Almehrab, & super hanc portam extat testudo Davidis,

*a i. Profundum.**b i. Sepulchri.**c Sodoma & Gomorra.**d i. Domus Gabrielis.**e i. Templi.*

a i Porta
lemenia.

b i Portam
Sion.

c. Columna
na corui.

d. Resur-
rectionis.

e supple, in
f. riuus.

f. Crucifi-
xionis.

uidis, cui pax; In extremitate autem orientali habetur alia
porta, quæ vocatur Bab arrahmè, atque hæc est clausa,
nec aperitur nisi singulis diebus festis Palmarum. Habet e-
tiam à latere meridionali portam dictam b Bab-Schiun: &
à latere septentrionali portam c Amud-alghorab. Cum quis
ingreditur per portam Almehrab, quam ex parte Occiden-
tali esse diximus, pergit ad orientem per vicum patentem
ad templum maximum quod vocatur templum Alcgeiam,
à Moslemannis autem dicitur Cemáme: Et ad hoc templū
inuifendum concurrunt Romani ex omnibus suis regioni-
bus tam orientalibus, quàm occidentalibus. Itaque cum
ingreditur aliquis per templi portā occidentalem, animad-
uertit se esse intrā testudinem quæ totum protegit templū,
& quidem est vna rerum mirabilium mundi. Porrò templū
e est infrā prædictam portam, nec potest quisquam descen-
dere ad illud ex hac parte: sed ex porta, quam habet à
Septentrione, patet descensus ad imum eiusdem templi
partem, per triginta gradus. Hæc portā vocatur porta
sanctæ Mariæ. Descendenti verò in templum, occurrit sta-
tim Sepulchrum sanctum, præcellsum, duo habens ostia, &
super illud testudo fornicata, firmissimi ædificii, solidissima
fortitudinis, artificiosissimè eleborata. Vnum è prædictis
duobus ostiis respicit aquilonarem partem, ad quam est
porta sanctæ Mariæ: alterum opponitur huic à Meridie, &
vocatur ostium f Assalubiie, eiq; imminet turris cāpanaria.
Extat eregione tēpli, ab Oriente, templum magnum
valdè, in quo Fræci Romani celebrāt Sacra, oblationesque.
Et ad orientalem quoque partem istius templi, leuiscule
declinando ad meridiem habetur carcer, in quo detentus
fuit Christus Dominus, & locus Crucifixionis. Testudo
verò maxima est perforata, & cælo patens, & circa illam
depicti sunt Prophetæ, Christus Dominus, & Domina Ma-
ria genitrix eius, atque Ioannes Baptista. Inter lampades
quæ sunt appensæ in Sacro sepulchro, tres aureæ pro
Sepulchri loco imminet. Cumque egrederis è Temple
maximo prædicto, pergisq; ad Orientem, occurrit tibi Ede-
sancta extructa solomone filio Dauidis, nempe Temple
illud, ad quo Iudæi confuebant Iudæi domo ad

florerēt; postea verò ablatū est è manibus eorū, quia Moslemannis venientibus expulsi sunt ex illo. At verò sub regno Moslemannorum factum est magnificentissimum, estque Oratorium illud, quod apud ipsos vocatur ^a Alacsa. Nullū autem est in toto terrarum orbe templum quod illud æquet magnitudine, præter Templum maximum quod est Cordubæ, in regionibus Andaluziæ. Imò, vti fertur, tectum templi Cordubæ est maius tecto templi Alacsa. At verò area tēpli Alacsa est quadrata, & porrigitur in longitudinem ducentis vlnis, centum octoginta in latitudinē. Et media pars ipsius Sacello propinqua lapideis est concamerata fornicibus, quæ multi columnarum ordines sustentant: altera pars media detecta est & Ioui patens. In medio templo extat testudo ingens, quæ appellatur testudo petræ, vt vocāt, cadentis, quoniam sub media testudine conspicitur petra instar clypei cubica, cuius vna extremitatum eleuatur è terra dimidiata statura, vel certè paulò minùs, alterum caput est humi defixum. Huius petræ longitudo respondet ferè latitudini, habet enim p̄ se decem cubitis in latitudine, totidemque longitudine. Sub latitudinis conuexo iacet cauitas quædam subterranea vti tenebrosa domus, longitudinis decem cubitorum, quinque latitudinis, altior statura: in quam descendit nemo, nisi face lumen sibi paret. Habet prætereà hæc testudo ianuas quatuor, & ianuam eius occidentalem respicit. Altare, super quo filii Israël offerebant sacrificia. Propè ianuam eiusdem orientalem extat testudo, quæ vocatur Sancta sanctorum, elegantis venustæque molis; ianuam eius meridionalem respicit. Habituaculum, quod fuerat Oratorium Turcis: at postquam cœperunt illud Romani, mansitque in manibus eorum vsque ad tempus, quo præsentem librum scripsimus; reuerterunt habitaculum prædictum ex oratorio in habitacula familiæ cuiusdam dictæ Raubitarum, hoc est ministrorum domus Dei; ianuam denique septentrionalem respicit hortus amœnus varijs confitus arborum generibus, & columnis marmoreis artificiosissimo opere cælatis circumornatus. Et in extremo horto extat aula inseruiens presbiteris, & clericis ad sumendum cibum.

a. i. v. l. r. i. m. s.
s. e. u. r. e. m. o. s. i. u. s.

Egredieris deinde ex hoc templo procedens etiam in Orientem, offendesque portam misericordiae, ut superius diximus, clausam: & non longè ab illa, portam aliam apertam, quæ vocatur porta^a Alasbat, per quam patet aditus ingredientibus, & egredientibus. Exeunti tibi ex porta Alasbat, & quantum spatii sagittæ iaculatus dimetiri potest progredienti, occurrit ecclesia maxima atque pulcherrima Dominae Mariæ nomini dicata, & appellatur locus iste *b* Gesmania, ibique est Sepulchrum eius eregione montis oliuarum, qui distat ab Alasbat vno ferè milliari. In via, per quam ascenditur ad montem istum, est etiam alia pulchra ac præstans Ecclesia, in qua constant claustra virorum, & mulierum mercedem à Gloriosissimo Deo ob eam clausuram expectantium. In eiusdem præfati montis parte orientali, aliquanto cum flexu ad meridiem, cernitur sepulchrû Lazari, quem Christus viuificauit. Ad duo milliaria à monte oliuarum est castellum, è quo ducta fuit asina, in qua equitauit Christus Dominus quâdo ingressus est Hierosolyman; est autem modò dirutum, à nemine habitatum. A sepulchro Lazari incipit via, qua itur ad flumen Iordanem, distitû ab Hierosolymis interuallo diei vnus. Et antequàm peruenias ad Iordanem, inuenies urbem Iericho superius memoratam, distantem ab ipso flumine tribus passuum millibus. Secûs flumen, quod vocatur Iordanis, extat templum magnum in honorem sancti Ioannis, in quo degunt Monachi Græci. Porrò flumen Iordanis exiens è mari Tiberiadis influit in mare^c Sadum, & Ghamuræ: Et ex parte meridionali ipsius Iordanis extat desertum vastum.

a. i. Triburum
b. i. Gesmania
ni.
c. i. Sadoma
& Ghamor-
na.

d. i. Silvæ

Quæ verò continetur ex parte meridionali Hierosolyman, hæc sunt. Egrediens per portam Sion, & quantum iactus est lapidis progrediens, inuenis templum Sion magnificentum atque munitum, vbi est coenaculum, in quo comedit Christus Dominus cum Discipulis, & mensa ibidem asseruatur ad hæc vsque tempora, visiturque statuto tempore diei Iouis. Ex porta item Sion descenditur in fossam, quæ appellatur Vallis inferni, cuius in extremitate iacet Ecclesia in honorem Petri: In ipsa autem fossa est fons d Seluan, ille nempe, in quo Christus Dominus curauit cœcum infirmum

qui antea nunquam oculos habuerat. Ad Australem partem huiusce fontis iacet ager, in quo sepeliuntur Peregrini, quã terram Dominus emerat in eum finem: Et non procul ab eo agro sunt plures domus excisæ in petra, in quibus morantur viri qui pietatis ergo ibi se claufere.

At verò Bethlehem, locus videlicet ille, in quo natus est Christus, distat à Hierosolyma sex millibus passuũ: & in media via ista habetur sepulchrum Rachel matris Ioseph & Benjamin filiorum Iacob, quibus salus: Huic sepulchro duodecim sunt lapides impositi, impendetque testudo lapidea concamerata. In Bethlehem igitur eo in loco est templum ædificio pulcherrimum, situ fortissimum, amplum, & supra quàm dici possit ornatissimum, ita vt nullum aliud paris structuræ templum aspiciatur. Est autem situm in terra plana, habetque portam vnam, suntque in ipso pulcherrimæ quæque columnæ marmoreæ. In angulo templi, qui Septentrionem respicit, extat sub ipso templo spelunca, in qua natus est Christus, & intra speluncam, præsepe, in quo inuentus fuit. Egrediens è Bethlehem deprehendis ad Orientem templum Angelorum, qui nuntiarunt pastores natiuitatem Christi Domini. A Bethlehem ad templum Abrahamæ ad Austrum, habentur octo ferè milliaria; est autem templum Abrahamæ castellum, vrbis nomine donatum, & in eius templo sepulchrum Abraham, Isaac, & Iacob, quibus pax: & ex aduerso sepulchri singulorum ex prædictis, sepulchrum vxoris suæ. Atque hæc vrbs in cliuo sita est inter montes densissimis oliuarum, ficuum, sycomororum, aliorumque fructuum arboribus confitos. A latere septentrionali Hierosolymæ nullum extat ædificium; sed ab vrbe Hierosolyma ad urbem Neapolim, Septentrionem versus, habetur iter bidui, & à Neapoli ad Ramla iter magnæ diei. Item ab Hierosolyma ad Amman, & Balca, iter bidui & ampliùs. Ab eadẽ quoque Hierosolyma ad Tiberiadem, nonaginta millia passuum. Et à Tiberiade similiter ad Ramla, tres stationes. Tiberias verò est maxima atque metropolitana inter vrbes Iordanis. Ab hac ad^a Sur, iter duarum grandium dierum. Et ab hac ad Ascensum Ablac, dies non integræ. Ab hoc ad Baisan, iter etiam diei minimè iustæ.

*Profundi**bi. Pulchra**e Olim Iop-
pet.**ai. Olai.**e sūt dieta
15.**f Latine Sy-
don.**g Subintelli-
ge, Libani.**h Lat. Da-
masus.**i i. Syria.*

hac ad Aanna urbem de terra^a Ghaur, tūm ad terminos territorii Iordanis, indeque ad locum quendam, qui dicitur^b Giamila, iter diei. A Tiberiade ad Acca, duarum leuium dierum: estque hęc vrbs conspicua, super excelso mōte posita, longa quidem in se, at non admodum lata, occupatque longitudine spatium duorum ferè milliarium. Et infrā ipsam ex parte occidentali est lacus aquæ dulcis habēs in longitudine duodecim milliaria, totidemque in latitudine. At verò Cæsarea est regio maxima, habetque mœnia integra, & arcem munitam; & inter ipsam & ^c Iafa habetur interuallum xxx. milliarium. A Cæsarea ad Neapolim, statio vna. Et similiter à Cæsarea ad Ramla, stationes duæ breues. Item à Cæsarea ad urbem Hifa maritimam, bidui est iter: Hifa autem iacet sub promontorio Karmel, quod in mare procurrit, continetque portum nauigiis grandibus, aliisque oportunum: Et vrbs Hifa est portus Tiberiadis, distantque abinuicem spatio trium leuium stationum. Ab Hifa ad urbem Acca, itinere terrestri, habetur statio vna, nempe milliaria triginta: recto autem itinere maritimo, milliaria decem & octo. Vrbs Acca est magna, terminis ampla, frequens pagis, habetque portum optimum ac fidum, ciues conuenas. Igitur ab Acca ad Tiberia dē bidui habes iter. Et ab Acca ad arcem^d Zait pulchram, mari appositam, xii. M. P. Ab ista arce ad Nauácqir tres montes albos sublimes, & maritimis oris imminentes, ferè xviii. M. P. A mediis montibus Nauácqir ad urbem Alexandria, v. M. P. Et ab Alexandria ad urbem Sur conspicuam, litori maris adiectam, ^e xv. M. P. A Sur ad Tiberiadē iter duarum dierum non modicarū. Et ab hac ad Adalon arcem munitam secūs mare sitam, indeque ad Tfarfand arcem quoque pulcherriam, xx. M. P. Et ab hac ad ^f Saida, x. M. P. Inter Sur, ac Tfarfand labitur flumen Lanta, quod nascitur è montibus, & ibique mari se mergit. A Sur ad ^h Demascq quatruidi habetur inteuallum; Vrbs autem Demascq est è nobilissimis regionibus ⁱ Sciam, situ pulcherrima, aère saluberrima, solo fecundissima, abundantissima aquis, frugibus opulentissima, fertilitate vberissima, ditissima opibus, militibus instructissima, ædificiis summè conspicua: habetque montes,

atque

atque arua quæ vocantur ^a Alghauta : protenditurque Alghauta spatio duarum stationum in longitudinem, vnius in latitudinem: & continentur in ipsa pagi quasi vrbes, qualis est Meza cū suburbiis suis, & Barda, Harsenna, Káucaba, Íalas, Cafusáufana, & Bait-alehua: estque in hac oratorium nó multū dissimile oratorio Damasci. Ad portā Damasci occidentalē habes yallem ^b Albenefsag, quæ xii. M. P. occupat longitudine, iii. latitudine, totam variis fructuum generibus consistam, & fluminibus quinque distinctam. Aquæ verò per Alghauta decurrentes, exeunt è fonte ^c Alsaige, qui ortum habet in cacumine montis; quare aquæ de summitate montis huiusce defluentes non secus ac magnus amnis, maximum edunt murmur. A Damasco ad urbem Baalbec, in plaga septentrionali, duæ habentur stationes: estque hæc vrbs fœcunda, ad radices montis apposta. Ab vrbe Damasco ad Bairut, iter duarum magnarum dierum. Idēque iter ab ipsa ad urbem Saida. Item à Damasco ad Adhreat, quæ est Bithyniā, stationes quatuor. Et à Damasco ad Neapolim, stationes sex, Occidentem versus. A Damasco etiam ad Tripolim maritimam, stationes quinque. At verò vrbs Saida adiacet litori maris Salsi: Et in ista vrbe, nempè Saida, est fons celebris in quo crescunt verno tempore pisciculi equè ac digitus longi, masculi ac feminæ, signis quibusdam sexuum varietatem distinguentibus. Tempore, quo coire solent, capiuntur, atque exsiccantur, cumque res postulauerit, sumitur vnus ex ipsis, contunditur, & cū aqua hauritur, efficitque vt homo vehementi libidine exardescat, & absque lassitudine vel intermissione coeat quantum voluerit; Hi autem pisciculi sunt parui, ad modum lacertarum. A Saida ad Hemma secus mare constructam est interuallum viii. M. P. Ab hac ad arcem Calmun mari adiacentem, v. M. P. Ab hac ad arcem Náamæ, quæ est velut vrbs modica, vii. M. P. Ab arce Náamæ ad promontoriū Bairut, xxiv. M. P. Et ab ^d hac ad Demascq, iter bidui. Ab vrbe Bairut ad Arcem Almotadesiæ, viii. M. P. Hinc ad ^e Nahr-alcalb arcem paruam ad mare appositam, vi. M. P. Et ab hac ad arcem Hunia, iv. M. P. Hinc ad ^f Atfat-Salam. Ab hac ad Machur-Gebail arcem fortissimam. Tūm ad o-

^b i. Violariū.^c i. Profus
fontis.^d nempè

Bairut.

^e i. Fluminis

caris.

^f i. Flexus

salutis.

ostium fluminis Abraham, iii. M. P. Ab eo flumine ad urbē Gebail, v. M. P. Ab urbe Gebail propè mare ad Bathrun arcem pulchram, x. M. P. Ab hac ad^a Anf-álhagiar secus mare positam, v. M. P. Ab arce Anf-álgiar ad urbem Tripolim Syriæ, viii. M. P. Respiciunt urbem Tripolim quatuor insulæ ordine dispositæ. Prima cōtinenti propinquior est insula^b Nargias: Cōsequitur hanc insula^c Aloomd: post hanc est insula^d Arráheb: ad hanc postremò accedit insula Auadhun. Ab urbe Tripoli secus oras maritimas posita perges ad^e Ras-alhesn sitam in extremitate continētis cuiusdā, cuius cōtinentis lōgitudō rectè sūpra extenditur spatio xv. M. P. Sin autē secundū sinuosos litoris flexus mensuratur, xxx. M. P. Vocaturque continens Arcqa: Et intrā cōtinentē istā tres deprehēdūtur arces parū abinuicē semotæ; Vna, Tripoli vicinior, Leonorus appellatur: altera Banina, adiacetque fluuiō cuidam, qui dicitur fluuius Baninæ; tertia vocatur^f Hesn-álhamam. Ab hac deinde ad Arcqa urbem populosam, tribus milliaribus à mari distitam.

At verò terræ Hems Metropolitanæ est Hems, quæ talibus veneficio, & cantionibus est munita, vt nulli eam serpentes aut scorpiones ingrediantur, imò si ad portam ciuitatis adferantur, illicò intereant. Est etiam in eadem urbe super excelsam testudinem in medio urbis erectam, statua ænea equitis formam referens, quæ pro vario ventorum circumductu variè circumuoluitur. In eius testudinis pariete est lapis infixus, in quo scorpis figura est incisa: & cum quis morsus siuè punctus fuerit, quod secum defert lutum ei lapidi applicat, ac morsui admouet, statimque sanatur.

Ab urbe Hems ad g Haleb habentur stationes quinque. Et ab eadem Hems ad Antarsum mari adiacentem, duæ stationes. Via verò ab Arcqa ad Antarsum per oras maritimas capienda est; egrediendum enim ex urbe Arcqa ad arcem, quæ vocatur Sceng, postea ad urbem Antarsum, quæ quidem sita est in extremitate vastæ cuiusdam Cōtinentis spatiosis montibus vt plurimum occupatæ: secatur autem ista Continens xv. milliarium mensura rectè sumpta. Porro Antarsus vrbs est modica, ad mare apposita, fortibus muris cincta: Et non longè ab ipsa extat in mari magna quædam insula

a i. Nasus, seu promontorium lapidis.

b i. Narcissi.
c i. Columnarum
d i. Monachi.
e i. Caput arcis.

f i. Arx columbarum.

g Aleppus.

insula, in qua habetur Ecclesia. Ex Antarfo per meridiona-
les Mediterranei partes, ad arcem^a Alcheiabi summa in
vertice montis collocatam, habes interuallum xv. M. P.
Ab Hems ad Demascq, stationes quinque: totidemque sta-
tiones à Tripoli Syriæ ad Demascq.

Iter, quod à Demascq ducit ad urbem^b Iathreb, est hu-
iuscemodi. Egredieris Damasco ad diuersoriū quoddā par-
ui amnis ripæ adiacens, indeque ad Dea, conficiesque sta-
tionē vnā. Hinc ad^c Dhat-almanazel pagū populosū, ac
deinde ad Ianū, stationē alterā. Inde ad Bithyniam, stationē
itē vnā. Ab hac ad Damna pagū, stationē vnā. Ab hoc ad vr-
bem Tabuc, tūm ad^d Mōhidetha, tūm ad^e Acraa, tūm ad
Hanifia, tūm ad^f Hagiar turrim fortissimam inter montes
constructam, in regionibus Thammud, stationem vnā.
Hinc ad flumen quoddam, tūm ad Rohoba, tūm ad Dhi-
lmaruati, tūm ad^g Mor, tūm ad Souaidam, tūm ad^h Dhi-
chasciab, tūm demūm ad urbem Iathreb. Via autem, qua
itur Damasco ad Racea, est xviii. ferè stationum.

^a Idriarū.
^b Est Medi-
na.

^c i. Habens
diuersoria.

^d i. Ne iam
^e i. Alope-
ciofua.
^f i. Lopidē.

^g i. Amariū.
^h i. Habentē
ligna

S E X T A P A R S

Climatis Tertii.



Completitur ista pars sexta Climatis tertii in oc-
cidentalī sui plaga portione extrematum
Solitudinis, in quibus extant regiones infra-
scriptæ: Faid vrbs, Thaalabia, Remala, Hira, Ca-
desia, Thammān, Faraa, & Kâtdhema. Ibidem-
que de regionibus terrę duorum marium septentrionalibus
continetur Cattif, & Zara, Ahfa, Aafir, Giorg, Biscia, &
insula Aual; reliquum spatium interceptum inter regiones
duorum marium, & Oman, est desertum ab Arabibus cul-
tum, aquæ penuria laborās. Hūc præterea terminatur ma-
re Persicum: atque hæ sunt regiones illi adiacentes, A-
dan, Ayla, Mehra, Can, Sembin, Hananā, Nagiram, Se-
mar, Siraf, & arx Ammaræ, quæ omnes pertinent ad ter-
ram. ⁱ Fares Eas etiam secus mare consequitur de terra Kar-
man,

ⁱ i. Persia.

a *vel Casae.* man, Sorúra, Hormoz, & solitudines montium^a Cofs. Ex insulis huius maris est insula Harec, & insula Lameth, quæ respicit Siraf, & promontorium Tsfac, nec non insula Atial. In hac item parte continetur de regionibus domini Aaraq, Hira, Cadefia, Kufa, Sura, Cattar, ^b Nahr-álmallec, Kutharia, ^c Vafet, ^d Batáyeh, ^e Fam-altfolh, Madar, Manbeg, Bayan, Solaimanan, Obolla, Basra, Abadan, & Giargiarai. Comprehendit prætereà hæc eadem Pars de finibus Churestan urbem Náscian, Hay, Alzaron, Daira, Afrec, Azam, Sambil, Aidhag, Dar-hormoz, ^f Suc-alárbaa, Hormoz (atque hæc est Ahüaz) Afcarmocram, Giondisfabur, Toftar, Karcha, Sus, Corcub, Tib, Matthuth, Baraddun, Basanna. Continet item de terra Asbahan, Bidingian, Baidha, & Asfahan. Item amplectitur de terra Fares, Ragian, Karun, Nubedgian, Gioüar, Sciraz, Ahuaz, Babain, Kifa, Ham, & Giorhom. Nos itaque singulas regiones prædictas, quidque in iis reperiatur sumus memoraturi, Diuina nobis gratia opitulante.

Quare dicimus urbem Faid esse de terra solitudinis, in media via quæ est à Baghdad ad Meccam. At verò Cadefia est vrbs in margine solitudinis posita, ad occidentalem partem vrbs Baghdad; estque è propugnaculis Aaraq. À Cadefia ad Kufa duæ habentur stationes. Et ab eadem Cadefia ad urbem pacis Baghdad, leucae lxi.* Kufa autem est ad ripam fluminis Euftratis. Sexto à Kufa milliari extat testudo maxima, altis vndique sustentata muris, ostio clauso, pretiosissimis ex omni parte velis cooperta, & pavimento storeis Samaniticis strato: Et intra ipsam fertur esse sepulchrum ^g Aali filij Abi-taleb: Et qui circumiacet testudini locus, est cœmeterium familiæ eiusdem Aali filij Abi-taleb. Porrò Kufa, Cadefia, & Hira pertinent omnes ad ditionem Aaraq. Duæ vrbes Vafet iacent ad vtramque ripam ^h Degelæ; Et ab vrbe Vafet ad Baghdad est interuallum octo stationum: Et ab eadem ad Basram septem stationes. Ab eadem quoque Vafet ad urbem Kufam, sex stationes per viam, qua itur ad Batáyeh. A Kufa ad Basram, duodecim ferè stationes. Et à Kufa ad Medinam, viginti circiter stationes. Item à Kufa ad Baghdad, stationes quinque. Et ab eadem

b *i. flumen Regis.*
c *i. Media.*
d *i. stagna.*
e *i. Os pacis*

f *i. Nundi.*
g *i. dicit Mer.*
curij.

g *Aali est paruelis*
Mohamedis

h *Est flumen*
Tygru.

eadem

eadem Kufa ad Cadesiam, stationes duæ. A Cadesia ad Odhaib, quæ est prima linea solitudinis, vi. M. P. A Vaser descendes per Degelam ad Nahraban spatio dimidiatę diei, via fluuiali: terrestri autem, interuallo stationis vnius. Ab hac deinde ad Degelat-Alaaura: tum ad Nahr-Maacqel: indeque demum laberis in a eluuiem Basræ. Et quidem vrbs Obolla habet vnum è suis lateribus ad hoc flumen: quod à septentrione alluit ipsam: alterum latus vrbs, nempè orientale, adiacet occidentali ripę fluminis Degelæ. Infra Obollam secus ripam eiusdem Degelæ habes Manbeg, & Madar, vrbes magnitudine quasi pares. A Basra ad Abadan duæ habentur stationes, videlicet trigintafex milliaria; est autem Abadan arx parua quidem, sed integra, ad litus maris apposita, quæ inseruit ad obseruandos, atq; protegēdos eos, qui sulcant mare prædictum: iacetque Abadan ab occidentali parte Degelæ amnis, qui eo in loco maximè diffunditur super terram. Ab Abadan ad b Alchasciabat habentur vi. M. P. istę autem Alchasciabat sunt eo in loco, vbi mare Persicum attingit ostium Degelæ, suntque trabes in profundo maris, & sustentant sublellia tabulis fabrefactis constructa, in quibus sedent custodes maris, habentes cymbam, qua & ad istas erabes se conferunt, & ad litus appellant. Dexterum maris huius Persici litus pertinet ad Arabes, alterum sinistrum ad Persas; habet autem in latitudine ducenta decem milliaria, in profunditate verò à septuaginta vlnis ad octoginta. Ab Alchasciabat ad vrbem c Bahrain in litore Arabum sita, habetur spatium ducentorum decem milliarium. Et à Basra ad Bahrain, via trita, stationes vndecim. A Basra ad Medinam, stations ferè vngintis & hæc via coincidit cum extremitate Kufæ, propè Maadenalnocra. A Bahrain ad Medinam, viginti ferè stationes. Via autem, quæ ducit à Basra ad Bahrain, est per Abadan. Ab Abadan ad d iterstationis vnius, cum aquis aridum, tum habitatoribus vacuum, deinde ad Hadaviia, postea ad Aarmagia, statio. Tum ad Hahan, statio. Tum ad e Alcqere, statio. Tum ad Melleham, statio. Tum ad Ahfa, statio. Tum ad Hems, statio. Tum ad oras maritimas Hagiar, statio. Omnes prædictæ stationes sunt

a i. In locū,
ubi flumen
Basora multum se profundit

b i. Trabes.

c Hoc est,
duorum marium.

d Desit in
textu.

e i. Oppida.

a familia
nomine.

portus, & loca inaquosa. At verò Ahfa est vrbs ad mare Persicum sita eregione Aiial, pertinetque ad a Caramitas, & est ciuitas perpulchra. Vrbs autem Cattif proxima est mari, nec quidem modica: Distatque Cattif ab Ahfa duabus stationibus. A Cattif quoque ad Hems Persico mari adiacentem, bidui iter habetur. Ab vrbe item Cattif ad Bisciam, statio longa. Eidem Cattif, qua parte respicit Basram, annexum est desertum amplum, in quo nulla reperitur habitatio; nulla enim ibi est arx, vel ciuitas, sed casæ in quibus degit gens puædam Arabum, Aamer-Rabiaa dicta. De vrbibus Bahrain est Hagiâr, Hems, Cattif, Ahfa, Biscia, Zâra, & Chetta, à qua nomen habent lanceæ Chetticæ. Via verò, quæ ducit à Basra ad Bahrain, tum ad Iamâma, est per desertum, & hanc viam Arabes frequentant, sed mercatores rarò illam aggrediuntur; Ea autem est huiusmodi: Egrediens è Basra, & stationis iter faciens, deuenies ad diuersorium quoddam in Deserto, vbi etiam inuenies fontem aquæ. Inde ad Katdhema habetur statio. Tum ad diuersorium quoddam in Deserto. Inde ad aliud hospitium. Deinde ad aliud quoque hospitium. Tum ad Ghâraa diuersorium Arabibus cultum. Tum ad hospitium, in quo habetur aqua. Tum ad aliud hospitium. ^{et ab eadem} etiam ad diuersorium, in quo reperitur aqua. Tum ad ^{de} rani, ab occidentali parte terræ Bahrain. Hinc ad diuersorium quoddam. Tum ad aliud hospitium. Deinde ad Salamiam. Postea ad Seial. Tum ad terminos Iamâma. Ad orientalem plagam ab ostio Degelæ influentis in mar ^{de} badan, extat terra Churestan sub qua continentur Ahüaz, Ascar-mocram, Tostar, Giondi-sabur, Sus, Ram-Hormoz, Mesercan, Sorrac quæ & Daurac vocatur, Fars, Aidhag, Cannar, Hay, Basanna, Suc-^{que ripam} adher magna, Manádher parua, Corcub, ^{ad} ^{interuallum} thuth, Baraddun, Karcha, Azam, Suc-^{ad} ^{di} di maritima, Náscian, Salaman.

E flumine Tostar egreditur flumen, quod dicitur flumē Mesercan, & ad Occidentē excurrens attingit urbē Ascar-mocrā, habetque ibi pontem magnū, viginti ferè nauiculis extructum, & grandibus sulcatur nauigiis, quæ adus

Ahuaz perueniunt: inter Ascar-mocram autem, & Ahuaz interest, flumine, spatium xxx. milliarium. Et verò cum aqua in incremento est, quod euenit initio mensis, naues illac transeunt, cum autem in decremento, transire nequam possunt. Ex parte meridionali Churestan fluit amnis Tab, diuidens ipsam Churestan à Fares. Et omnes aquæ Churestan in vnum confluentes exonerant sese in mare, propè arcem Mahruian, non procul ab arce Mohdi. Cæterum Sus est vrbs conspicua. Et Ascar-mocram vrbs est magna, atque venusta, ad flumen Mesercan apposita, in qua reperitur species quædam scorpionum folio a Angiodhani similitum, inter quos qui flauii sunt coloris, vocantur b Algiarrara: & hi, si quem momorderint, illicò enecant, siquidè rari mortè euadunt. Inter Ascar-mocram, & Tostar stationis est interuallum. Et inter Ascar-mocram, & Ram-hormoz, duarum stationum. Similiter ab vrbe Ascar-mocram ad Daurac, quatuor ferè stationes habentur. A Daurac ad Ahuaz, quatuor leues stationes, & ad duas ab ea stationes iacet in plaga occidentali vrbs Nascian. Inter Nascian, & arcem Mohdi, ad Occidentem, habentur item duæ stationes. Conterminus est Ascias ex ea parte qua respicit confinia Persiæ, mons Adergan, in quo extat fornax ignis noctu diuque ardentis, & fumum iugiter emittentis, non secus atq; mós igni omnis insulæ Siciliæ. Ab Ascar ad Aidhag, versùs plagam orientalem, quatuor habentur stationes. Ab vrbe Tostar ad Giendisabur, statio magna. A Giendisabur ad Sus, statio. Ab hac ad vrbe Corcub, è qua nomè desùpsit anteu virgatū Corcubæū. Proxima est vrbi Corcub ab Aquilone vrbs Tib, ad interuallū stationis. Ab hac ad Vaset, stationes duæ. Consequitur ad hanc ex parte orientali vrbs Matthuth dicta, inter quam & Sus intercedit statio: est autem Matthuth ad latus occidentale ipsius Sus. Non longè ab vrbe Sus, ad occidentem, est vrbs Baraddun parua. Et post hanc, vrbs quoque Basanna, quæ statione distat à Sus. A Sus pariter ad Baraddun habetur statio. A Sus ad Ahuaz, triduum. Ab Ascar-mocram ad Suc-alarbaa, quæ & Suc-alahuaz dicitur, statio. A Suc-alahuaz ad Daurac habentur quadraginta octo milliaria, nauigio: pedibus autem, septua-

a i. La serpi-
tij.
b i. Reptan-
tes, caridans
videlicet su-
per terram.

a Familia
nomine.

portus, & loca in aquosa. At verò Ahfa est vrbs ad mare Persicum sita eregione Añal, pertinetque ad a Caramitas, & est ciuitas perpulchra. Vrbs autem Cattif proxima est mari, nec quidem modica: Distatque Cattif ab Ahfa duabus stationibus. A Cattif quoque ad Hems Persico mari adiacentem, bidui iter habetur. Ad vrbe item Cattif ad Bisciam, statio longa. Eidem Cattif, qua parte respicit Basfram, annexum est desertum amplum, in quo nulla reperitur habitatio; nulla enim ibi est arx, vel ciuitas, sed casæ in quibus degit gens puædam Arabum, Aamer-Rabias dicta. De vrbibus Bahrain est Hagiar, Hems, Cattif, Ahfa, Biscia, Zaira, & Chetta, à qua nomen habent lanceæ Chetticæ. Via verò, quæ ducit à Basfra ad Bahrain, tum ad Iamama, est per desertum, & hanc viam Arabes frequentant, sed mercatores rarò illam aggrediuntur; Ea autem est huiusmodi: Egrediens è Basfra, & stationis iter faciens, deuenies ad diuersorium quoddam in Deserto, vbi etiam inuenies fontem aquæ. Inde ad Katdhema habetur statio. Tum ad diuersorium quoddam in Deserto. Inde ad aliud hospitium. Deinde ad aliud quoque hospitium. Tum ad Gharaa diuersorium Arabibus cultum. Tum ad hospitium, in quo habetur aqua. Tum ad aliud hospitium. Tum ad eadem etiam ad diuersorium, in quo reperitur autem rani, ab occidentali parte terræ Bahrain diuersorium quoddam. Tum ad aliud hospitium. Postea ad Seial. Tum ad terminalem orientalem plagam ab ostio Degelæ in Salabadan, extat terra Churestan sub qua continetur Aniaz, Ascar-mocram, Tostar, Giondi-sabus, Sus, Ram-Hormoz, Mesercan, Sorrac quæ & Daurac vocatur, Fars, Aidhag, Cannar, Hay, Basanna, Suc-que ripam adher magna, Manáther parua, Corcub, interuallum thuth, Baraddun, Karcha, Azam, Suc-aldi maritima, Náscian, Salaman.

E flumine Tostar egreditur flumen, quod dicitur flumē Mesercan, & ad Occidentē excurrrens attingit urbē Ascar-mocrā, habetque ibi pontem magnū, viginti ferè nauiculis extructum, & grandibus sulcatur nauigiis quæ adus-

Ahuaz perueniunt: inter Ascar-mocram autem, & Ahuaz interest, flumine, spatium xxx. miliarium. Et verò cum aqua in incremento est, quod euenit initio mensis, naues illac transeunt, cum autem in decremento, transire nequam possunt. Ex parte meridionali Churestan fluit amnis Tab, diuidens ipsam Churestan à Fares. Et omnes aquæ Churestan in vnum confluentes exonerant sese in mare, propè arcem Mahruian, non procul ab arce Mohdi. Cæterum Sus est vrbs conspicua. Et Ascar-mocram vrbs est magna, atque venusta, ad flumen Mesercan apposita, in qua reperitur species quædam scorpionum folio ^a Angiodhani similium, inter quos qui flauii sunt coloris, vocantur ^b Algiarrara: & hi, si quem momorderint, illicò enecant, siquidè rari mortè euadunt. Inter Ascar-mocram, & Toftar stationis est interuallum. Et inter Ascar-mocram, & Ram-hormoz, duarum stationum. Similiter ab vrbe Ascar-mocram ad Daurac, quatuor ferè stationes habentur. A Daurac ad Ahuaz, quatuor leues stationes, & ad duas ab ea stationes iacet in plaga occidentali vrbs Nascian. Inter Nascian, & arcem Mohdi, ad Occidentem, habentur item duæ stationes. Conterminus est Ascias ex ea parte qua respicit confinia Persiæ, mons Aderman, in quo extat fornax ignis noctu diuque ardentis, & fumum iugiter emittentis, non secus atq; mōs igniuomus insulæ Siciliæ. Ab Ascar ad Aidhag, versùs plagam orientalem, quatuor habentur stationes. Ab vrbe Toftar ad Giondisabur, statio magna. A Giondisabur ad Sus, statio. Ab hac ad urbem Corcub, è qua nomē desūpsit anteu virgatu Corcubæu. Proxima est vrbi Corcub ab Aquilone vrbs Tib, ad interuallū stationis. Ab hac ad Vaset, stationes duæ. Consequitur ad hanc ex parte orientali vrbs Matthuth dicta, inter quam & Sus intercedit statio: est autem Matthuth ad latus occidentale ipsius Sus. Non longè ab vrbe Sus, ad occidentem, est vrbs Baraddun parua. Et post hanc, vrbs quoque Basanna, quæ statione distat à Sus. A Sus pariter ad Baraddun habetur statio. A Sus ad Ahuaz, triduum. Ab Ascar-mocram ad Suc-alarbaa, quæ & Suc-alahuaz dicitur, statio. A Suc-alahuaz ad Daurac habentur quadraginta octo miliaria, nauigio: pedibus autem, septua-

a. i. Laespi-
ty.
b. i. Reptan-
tes, cascada
videlicet su-
per terram.

P. & à Chan-Rus ad Asbahan, nonagintatria M. P.

At verò iter à Sciraz ad Churestan, id est: A Sciraz ad Gioüaim urbem pulchram, perspicuam, firmamque, xv. M. P. A Gioüaim ad Chalan oppidum magnum, xii. M. P. Ab hoc ad Charrára oppidum populosum, sed aquæ penuria laborans, xv. M. P. A Charrára ad Korchemam, xv. M. P. Ab isto ad oppidū Horaidan, xii. M. P. Hinc ad Rasain, xxii, M. P. Hinc ad Ragian, xxi. M. P. Ab hac ad Bandel oppidum, ix. M. P. Ab hoc ad oppidum scorpionum, quod Hamarna vocatur, xii. M. P. A Ragian etiã ad Suc-sanbil, xviii. M. P. Terminus autē est pons Baccar, qui distat à Ragian iaculatu sagittæ. Itaque summa totius interualli inter Sciraz, & Ragian intercepti, est centum triginta M. P.

Patet autem via à Sciraz ad Iazd; & quidem Iazd, est ad Orientem, secus extremitatem deserti, in itinere quod ducit ad Chorasan: & nos adamussim describemus hanc viam prout iacet. Quare egredieris è Sciraz ad Zarcan (est autē Zarcan domicilia aliquot secus flumen suavis aque) Tum ad urbem Astachar, xviii. M. P. Ab Astachar ad oppidum Tir, xii. M. P. A Tir ad Kehemend oppidum, xxv. M. P. A Kehemend ad Béd oppidū, totidū M. P. A Béd ad Iarcoia, xxxvi. M. P. A Iarcoia ad oppidū a Asad, xxxix. M. P. Ab Asad oppido forti arce munito ad oppidū b Magius, xviii. M. P. Ab oppido Magius ad urbem kattha sub limitibus Iazd cōtentam, xv. M. P. Demum à kattha ad Iazd, xxx. M. P.

Porrò iter à Sciraz ad Sirgian urbem karman, est huiuscemodi, A Sciraz ad Astachar habentur xxxvi. M. P. Ab Astachar ad c Vadi-Aiad oppidum de confinibus Chur, xxiv. M. P. A Vadi-Aiad ad keluan, xiv. M. P. A keluan ad Hubaian oppidum populosum cuidam stagno adiacens, quod & Zobaida vocatur, xviii. M. P. Ab hoc ad urbem Maláha, totidē M. P. Ab hac ad Sahec urbē populosā, xiv. M. P. A Sahec ad d Rebat-Alfarmacan habetur planities xxiv. M. P. protensa. Hinc ad Rebat e Saif-Hamm, xxvii. M. P. At verò Rebat-Alfarmacan superius memorata est è limitibus Fares: quæ autem ultrà ipsam, è limitibus karman. Itaque iuxtà prædicta, inter fines Alfarmacan, & Sciraz

raz interfunt centum octoginta M. P. indeque ad urbem Sirgian. xxiv. M. P.

Via autem à Sciraz ad Barem de urbibus karman, talis est; A Sciraz ad Hâramim habes xxi. M. P. Ab Hâramim ad hospitium quoddam, quod vocatur Rebat, xii. M. P. Ab hoc ad oppidum Kar, totidem M. P. A Kar ad urbem Fasa supra memoratam, xv. M. P. A Fasa ad Tamsan urbem, xii. M. P. A Tamsan ad partes Fasihan urbis, xviii. M. P. Hinc ad Nârecan, xii. M. P. Ab hac ad urbem Bercan, totidem M. P. Totidemque ab hac ad urbem Seban populosam. Ab hac ad Darbegerd, iii. M. P. Hinc ad Zamm-Almohdi. xv. M. P. Hinc ad Rostac-Arrostac, totidem M. P. Inde ad Foreg urbem conspicuam perfectamque, XLIV. M. P. Ab hac deniquè ad urbem Barem, XLII. M. P. Item à Sciraz ad Kouar xxx. M. P. Rursus ab eadem Sciraz ad Baidha, xxiv. M. P. A Sciraz quoque ad Tauag, xcvi. M. P. Etiam à Sciraz ad Huma, XLII. M. P. Prætereà à Siraf ad Nagiram, xxxvi. M. P. A Rudhan ad Aban, LIV. M. P. Ab Aban ad Fahrag, septuaginta quinque M. P. A Fahrag ad urbem Kattha, xxxvi. M. P. A Kattha ad Manbed, actum ad Ocda, xxx. M. P. Ab Ocda ad Babain ducenta nonaginta M. P.

SEPTIMA PARS

Climatis Tertii.



DE regionibus habitatis, quæ continentur in ista parte septima, est regio Astachar, & urbes ipsius. Et à latere meridionali eius regionis extat in hac eadem Parte regio Karman, in qua habentur urbes infra scriptæ: Mungian, Vardest, Valasegerd, Hurcan, Rudhan, Rostac - Arrostac, Sirgian, Iâzdescir, Rauand, Mah, Châbis, Gianab, Giroft, Hormoz, Sura, Maun, Riaan, Bamm, Fahrag, Cqermâfin, & Mastih; Atque omnes istæ sunt urbes Karman.

Vtrisque extremitatibus terræ Persiæ, & terræ Karman iuncta

iuncta est ab Oriente solitudo illa maxima, cui nulla alia reperitur æqualis in terra habitata: suntque in ipsa plures pagi, & in eius marginibus extant vrbes, de quibus infra suo loco. Eidem solitudini iungitur etiam maior pars terræ Sagestan, in qua celebriores vrbes sunt Zarang, Tac, Fars, Houas, Saruan, Bost, ranecan, Bergetiai, Asfengiai, Tira, Hasc, Baanin, Dorra, harra, Corra, Darac, Malin, Karcoia, haifum, & Basurd. huic eidem contermina est à Septentrione pars terræ Chorasan, in qua continentur nonnullæ regiones Chorasan, ex quibus populosiores celebrioresque sūt Babain, & Zauzan, Sauamec, Calan, Vadicán, Saichas, & Burengian. De regionibus autem Cuhestan ibidem comprehensis sunt Basin, Giouain, Tablin, hasechin, & Bostaderan.

Cæterum vrbs Astachar superat, vti præmonuimus, vrbes omnes prædictas amplitudine terminorum, & ædificiorum, atque populorum copia, Distat ab hac Iarcoia, nonaginta sex M. P. Et inter Astachar, & Iarcoia iacet vrbs Bagia. A Iarcoia ad Kattha habentur centum viginti tria miliaria. A Kattha ad Iazd, Orientem versus, xxx. M. P. Verum inter Iazd, & Hira intercedunt xxiv. M. P. & ab illa patet iter ad Chorasan: sita autem est in extremitate solitudinis. Ab vrbe Kattha ad Ocda, xxx. M. P. ^{viii.} Ocda ad Babain, septuaginta quinque M. P. A Babain ^{v.} Ocda ad Rudhan, septuaginta octo M. P. Rursum à Kattha ad Fahrág, meridiem versus, xv. M. P. A Fahrág ad Aban vrbe[m] paruam sine mœnibus, septuaginta quinque M. P. Ab Aban ad Rudhan, lrv. M. P. Similiter ab oppido Aban ad Murgian solitudini conterminam, leuis est interuallum stationis. Et ab hac ad vrbe[m] Sciraz, xxxvi. M. P. Inter vrbes prouinciæ Astachar censetur Sahec, quæ distat à Sciraz centum triginta octo miliaribus: estque Sahec secus viam, quæ ducit à Sciraz ad Karman. Item à Sahec ad Sirgian de terra Karman, nonaginta M. P. Eodemque modo à Sciraz ad Sirgian, per Sahec, ducenta viginti octo M. P. At verò vrbs a Baidhan non modica vrbs est, nam inter vrbes prouinciæ Astachar maxima est: vocataque fuit Baidha, quòd arx eius alba sit adeò vt albedo ipsius alongè videatur: Appellatur autem

autem Persicè Nesciabec. A Baidha ad Sciraz, XXIV. M. P. Atque hæc est summa eorum, quæ continentur in prouinciis Astachar de terra Persiæ, cui annexa est terra Karman.

Et verò terra Karman interiacet terræ Persiæ, & terræ Mecran: vrbsque illius maxima est Sirgian, neque enim alia maior est vrbs in Karman. Ab hac ad Giroft sex habentur stationes: & via per Nâhiam capienda est. Giroft autem magna est, habetque in longitudine duo ferè milliaria. De vrbibus Karman est etiam vrbs Nâhia, parua quidem, sed pulchra, & decoris ædificiis, habetque vicos mercibus atq; artibus illustres. Ab hac ad Sirgian habentur ducenta duo milliaria, versùs Septentrionem. Et ab hac ad Giroft, Meridiem versùs, sexaginta M. P. & ab ista ad Nâhiam, decem & octo M. P. Præterea ex vrbibus, quæ iacent inter Giroft, & Fahrág, est vrbs Hormoz Regis, quæ vocatur hæc tempestate vrbs Hauz: distatque à Giroft statione vna, Occidentem versùs. Ab ipsa ad urbem Bamm habetur statio. Et à Bamm ad Giroft, stationes duæ magnæ, videlicet LX. M. P. A Bamm quoque ad Cqermásin, statio. Ex vrbibus Karman est etiam vrbs Hormoz maritima, adiacens mari Persico, apposta æstuario Hamz dicto ex eodem mari Persico egrediens: per quod naues ingrediuntur à mari ad urbem vsque. Porro vrbs Fahrág sita est in initio solitudinis attingētis Segestâ, & distat à Segestan ducentis decem milliabus, toto scilicet intervallo, quod solitudo prædicta habet in latitudine. A Fahrág ad Cqermásin paulò ante nominatam habetur statio. Cæteræ omnes regiones Karman paruæ sunt.

Lubet autem modò celebriora, quæ illic supersunt, itinera memorare, Deo volente. Itaque iter à Sirgian ad Rostac-arrostac de terminis Persiæ, est quatuor stationum. Nâ à Sirgian ad urbem Kahun duas habes stationes; Kahun autem locus est iucundus, palmis abundans, optimus situ, vico emporetico, nec paruo quæstu optimus. Deinde à Kahun ad regionem Chosciabad habetur statio. Et à Chosciabad ad Rostac-arrostac de terra Persiæ, statio.

Via quæ ducit à Sirgian ad Rudhan, quæ est intra termi-

nos Persiæ, est etiam quatuor stationum. Nam à Sirgian ad urbem Maitedh habentur xii. m. p. A Maitedh ad urbem Kerdecan, vi. m. p. Ab hac ad Aias, statio non leuis. Ab Aias demùm ad Rudhan urbem prædictam intrâ Persiæ limites contentam, statio leuis. Similiter via à Sirgian ad Rabat-affarmacan de terra Persiæ, est duarum grandium stationum.

Petereà iter à Sirgian ad urbem Bamm superiùs memoratam, est huiusmodi, A Sirgian ad Sciamat habetur statio. A Sciamat ad urbem Bahar, statio. Ab hac ad Gianab urbem parua, statio leuis. Ab hac ad urbem Abira, statio item leuis. Ab Abira ad urbem Giouain, tria milliaria. A Giouain ad Babain, statio. Ab hac ad Sciuresian urbem populofam, & campis conspicuam, statio. Ab hac ad Darehin, statio. A Dârehin ad urbem Bamm, statio, Summa totius est nouem stationum. A Sciuresian ad Giroft, duarum iter stationum.

Itidem ab vrbe Sirgian ad urbem Giroft (si capias iter à Sirgian ad Nahiam) quatuor habentur stationes. Nam ab ipsa Sirgian ad Hir habetur statio. Ab Hir prædicta ad montem ^a Alfêrdha, statio. Ab hoc monte ad Dariâred, statio. Hinc demùm ad Giroft, statio modica.

Iter à Sirgian ad urbem Chabis, sex est stationum. Proficiscens enim à Sirgian ad oppidum Katch, stationem cõficiet. Ab hoc ad urbem Bardin, stationem alteram. Hinc ad urbem Mahan, stationem. Ab hac ad Nadhea, stationem. Ab hac ad Daru oppidum, stationem. Ab hoc denique ad urbem Chabis, stationem; Iacet autem vrbs Chabis in extremitate maximæ illius solitudinis.

Item via, quæ ducit ab vrbe Sirgian ad Rauand, est quatuor stationum. Nam à Sirgian ad urbem Iazdesir duc habentur stationis. Ab hac ad Giairud, statio magna. Et ab hac ad urbem Rauand, statio.

Iter à Giroft ad Rostac, quæ est in terra Persiæ, est huiusmodi. A Giroft ad ^b Canat-Alsciam habetur statio. Hinc ad Maaun urbem parua, sed commercii minimè infrequenter, statio. Ab hac ad urbem Valasegerd, quæ & Valasecherd dicitur, statio: Atque hinc arripitur iter, quod ducit

in

^a i. Argenti.
^b i. Aquadum
Etum Da-
masci.

in Hormoz. A Valasegerd ad urbem Adhercan, statio. Et ab hac ad Giairuman, tria m. p. Ab hac ad Kescenscian, statio leuis. Postremò à Kescenscian ad Rostac, stationes duæ.

Porro via ab Hormoz ad ^a Fares, talis est. Ab Hormoz ^a Persia. ad Sciura oppidum maritimum; & ab hoc ad urbem Rouaisfet, tres stationes. Totidemque stationes à Rouaisfet ad Fares.

Verùm solitudo illa vasta est annexa regionibus Karman, Fares, Moltan, atque Segestan, nec non regionibus Cuhostan; & extremis partibus terræ Chorasan; Ima quoque pars ipsius attingit regiones Cumas, & Ray. In ea verò solitudine rara conspiciuntur ædificia: equis difficilè superatur, sed camelis nequaquam onustis conficiuntur quædam semitæ (pauca enim: extant in prædicta solitudine viæ tritæ, ac notæ) quas, Annuente Deo, mox describemus.

Prima igitur tendit à Fahrag, quæ est de terra Karman, ad terram Segestan, hoc pacto A: Fahrag ad Ahfa, & Abar habetur xxiv. m. p. Tum ad Giorg ^b candelabrum, xxi. m. p. Deinde ad ^c Rebat-Maabad, xxi. m. p. Tum ad Asnid, xxvii. m. p. Ad Ieraan, xxiv. m. p. Ad ^d Bir-alcádhi, xxiv. m. p. Tū ad Raséc, xviii. m. p. Deinde ad Karulsaif, xii. m. p. Tum ad Bardin, xiv. m. p. Tum ad Harun, xv. m. p. Tum demum ad urbem Segestan, xviii. m. p.

^b i. Turris inferniens pro candelabro: vulgò Phar. ^c i. Specula. ^d i. Putens iudicis.

Alterà via à Cqermásin ad Segestan est huiusmodi. A Cqermásin ad Borgian locum quendam vbi est aqua, ad quam diuertitur in radicibus montis cuiusdam, habetur statio. Inde ad Medra locum alium aquationis, ad quem diuertitur, statio. Inde ad Damra-bad, statio. Hinc ad ^e rebat-alcádhi: tum ad rebat-álnásci, statio. Ad kan, & Bifec duo hospitia, statio. Tum ad Barin puteum aquæ dulcis, statio. Tum ad Darec, statio. Hinc ad Giarun, statio. A Giarun ad Segestan, statio. Sunt autem prædictæ stationes omnes modicæ, nec admodum longæ.

^e i. Hospitii iudicis.

Quòd si à Cqermásin ad Kerua pergere cupias, conficienda est tibi statio: Indeque ad Codma, statio altera. Ad Sarua, statio. Ad Temanih, statio. Ad Mastih, statio; est au-

tem Mastih vrbs parua, in media solitudine sita, pertinetque ad ditionem Karman, licet ab ea separatim iaceat: ciues habet frequentes, arua nonnulla, & palmas cibum subministrantes. Ab vrbe Mastih duæ habentur viæ: vna dextrosùm tendens ad Segestan, estque septem stationum: Altera sinistrosùm ad Harat. Qui viam Segestan arripere cupit, procedit à Mastih per desertum interuallo stationis vnus vsque ad Diden fontem aquæ scaturientis. Inde ad puteum Karduh, statione altera. Tum ad hospitium Ianuh incolis destitutum, stationem conficiet. Inde ad Narest-bad locum aquæ, ad quem diuertitur, stationem. Ab hoc ad Fasad hospitium incultum, stationē. Inde ad Madah stationem. Tum denique ad Segestan, stationem. Qui uerò cupit à Mastih, abire ad Harat, iter aggredietur leuum, & transacto diuersorio quodam desolato, atque interuallo stationis confecto, perueniet ad hospitium Ghorra, quod est aliquando cultum, quandoque desertum. Ab hoc ad montem Meder, statio habetur. Hinc ad Salem oppidum populosum, grande, & satis, aruisque foecundum, statio. Ab hoc ad hospitium Hafec, statio. Tum ad Nadem, statio. Tum ad Semengian, statio. Tum ad lacum Iasæ, statio. Ad Mergian, statio. Ad Serdan, statio. Ad Boff, statio. Ad Kaiderm, statio. Ad Attia, statio. Ad Corra, statio; Est autem Corra sub ditione Segestati, & in ipsa coincidit hoc iter cum eo, quod est à Segestan ad Harat. A Corra ad Dorram, statio. A Dorra Kuiscan ad Chorasan, statio. Pertinet autem illa ad Esferan: Esferan uerò sunt primi limites Harat. A Chorasan ad aquæ ductum Sorra, indeque ad montē Nigrum, statio. A monte Nigro ad Madmat, statio. Denique ad Harat, statio.

Aliud iter à Cqermasin ad oppidum Salem (atque hoc quidem iter recens est) est huiusmodi. A Chermasin ad Darsenan habetur statio. Hinc ad Ras-almái, statio. Tum ad vrbe Salem statio. Ab oppido Salem ad Segestan habentur decē stationes. Totidemq; stationes ab eadē ad Dorra.

Via uerò, quæ ducit ab Asbahan ad ray, talis est; Ab Asbahan ad Dalge habetur statio. Hinc ad hospitium, quoddam habitatum, statio. Ab hoc ad Speculam Abi-Ali filii

Rastem,

Rastem, statio. A specula Abi-Ali ad arcem Dorra munitam quidem, sed parvam, statio. Ab arce Dhorra ab Cascian urbem, stationes duæ, per loca deserta, aspera, & perniciosa. Ab vrbe Cascian ad oppidum a Almagius, statio. Ab hoc ad urbem Com, statio. Ab vrbe Com ad ciuitatem Kas, ad b Dair-alhesn, statio. A Dair-alhesn ad urbem Dorza, statio. A Dorza postremò ad Ray, statio: Est autem Ray vrbs magna. a i. Infidelium
b i. Monasterii archiepiscopi

Est alia quoque via ab Asbahan ad Ray per solitudinem, inter duos videlicet montes Karcas-cuia, & Sciah-cuia. Nam postquam per viam paulò ante memoratam deuenieris ad Dair-alhesn, deflectes sinistrorsum, per iter montes prædictos interfecans. Distat autem mons Karcas-cuia à Dair-alhesn duodecim miliaribus. Interuallum verò, inter vtrumque montem est xxvii. m. p. reflectitur postea iter dextrorsum ad Dorza, quæ distat illinc xxi. m. p. Inde demum ad Ray. Atque hæc sunt itinera, quæ reperiuntur in ista solitudine.

Vt autem exponamus modò regiones Segestan sub hac Parte comprehensas, dicimus eius vrbes esse Zarang, Karc-coia, Tac, Fars, Houas, Corra, Harra, Bost, Zerdac, Sorrac, Malecan, Banin, Darghas, Derthel, Bescectec, Bengeuai, Kahac, Araba, Alcafr, Sorra, Esfengiai & Gedman. Ex vrribus propius accedentibus ad Zarang est Tac, interest enim inter vtramque spatium vnus stationis: atq; hæc iacet à dextra petentis Chorasan. Urbis autem Harra pagi attingunt pagos Corra: & proficiscenti à Segestan ad Chorasan occurrunt à dextris, post vnus ferè stationis iter. Distatque Harra à Segestan stationibus tribus, à Corra verò, statione vna.

In itinere, quod ducit à Segestan ad Harat, prima statio vocatur Karc-coia. A Karc-coia ad Dostar habentur xii. m. p. Et fons, qui ibi conspicitur, est super pontem, sub quod currunt aquæ residuæ Hendemend. A Dostar ad oppidum Giouain habetur statio. Ab hoc ad Ansant, statio. Ab Ansant ad Karcara, statio. A Karcara ad Seresc, statio. A Seresc ad pontem fluminis Corra, statio. Ab hoc ponte ad arcem Dorra, quæ iacet secus ripam lacus, in quem influit nen-

demend, statio. A Dorra ad Kuscan, statio. A Kuscan ad Giasan, statio; Pertinet autē Giasan ad Esferan: Et Esferan est de terra Harat. A Giasan ad aquæductum Sorra, ad montem nigrum, statio. A monte ad Gedman, statio. Denique à Gedman ad Harat, statio.

Itineris autem, quod pergit à Segestan ad Bost, prima statio est Rinun. A Rinun ad Sirun oppidum populosum ac regium, statio. A Sirun ad Giarúra oppidum item populosum, ac regium: Et inter hæc duo oppida labitur flumen Belesc, quod pontelateribus constructo traicitur. A Giarúra ad Dahmec. Item ab vrbe Bengeuai ad Macnen-abad stationis est interuallum. Ab hoc ad Aun oppidum, statio. Ab hoc ad speculam Gebchel-abad, statio. Deinde ad oppidum Ozair, statio. Tum ad habost diuersorium, statio. Tū ad oppidum Huma, statio. Tum ad habefan, quæ constituit primos terminos Arabæ, statio. Postea ad oppidum Hamrachi, statio. Tum ad rebat-harue oppidum populosum, statio. Demum ad Arabam, statio; Atque hinc intratur in regiones Indorum. Cū per prædictum iter veneris ad urbem Bengeuai, potes, si libuerit, pergere dextrorsū ad urbem Balas sitam ad solitudinis oras. Item post stationem à Bengeuai occurrit hospitium Hagnaria dictum. Indeque ad aliam stationem, diuersorium Kancat, ab hoc ad Bordiuersorium habes etiam stationem. Tum ad Castellum Esfengiai, stationem aliam, ita vt ab vrbe Bengeuai ad Esfengiai quatuor numerentur stationes. Est autem Esfengiai Castellum munitum, possidetque prædia, & armenta. Non procul ab isto cernitur Alcafr Castellum grande, frequens ædificiis; distant autem abinuicem spatio trium miliarium. Ab Esfengiai duæ habentur stationes ad urbē Sorra finitimam desertis Indiæ, fortem atque populosam; Et de terra huic circumiacente defertur ^a Laserprium singularissimæ probitatis, quod quidem tanta legitur cum copia, vt numerari nequeat. Ab vrbe Bengeuai ad Kahac, Orientem versus: & ab hac ad flumen Hendemēd, Septentrionem versus, vnius habetur stationis interuallum: Et hoc flumine transacto ingredieris in urbem Dertel, quæ ad eiusdem ripam est apposita. Ab hac ad urbem

Dar-

^a Genus liquoris, qui ex arbore Angiothan excerptus valet contra venenū.

Darghas habetur statio. Et ab eadem Derthel ad Baanin diei est iter. Ab vrbe Harat, de qua infra dicemus, ad urbem Burengian de terra Chorasan, iter octo dierum. Ab hac ad Naifabur, stationes sex. Porrò Sarchas habet solum fecundum, aërem temperatum, distatque ab Harat stationibus quinque, Meridiem inter & Orientem. Inter Sarchas, & Burengian quatruidui est iter, & à Burengian ad urbem Baúaned, stationes quinque. A Burengian ad Malin, statio. A Malin ad Haiaman plagam amplam & cultam, statio. Ab Haiaman ad Sican, statio. Tum ad urbem^a Bayaned, stationes duæ. Ab vrbe Bayaned ad urbem Babain, stationes item duæ. A Babain ad Zauzan, stationes tres. A Zauzan patet via ad Harat: Nam egredieris è Zauzan, confectoque itinere diei, peruenies ad urbem Harcara paruam. Ab hac ad oppidum Carcherda habentur duæ stationes. A Carcherda ad Busciang, biduum. A Babain ad Tis, stationes tres. A Tis ad Chur, stationes duæ non modicæ. Ex vrbi- bus Naifabur est vrbs Barfin frequens, atque populosa, distatque à Naifabur stationibus quatuor. Inter Barfin, & Bayaned superius memoratam intercedit spatium duarum stationum; Nam à Barfin ad Kaiderm habetur prima statio: altera ad Bayaned. Item à Zauzan, cuius mentionem præmisimus, ad Saamæc, quæ est ad leuam Sican, stationes duæ. Totidemque stationes à Sican ad Bayaned. Igitur summâ itineris, quod est à Babain ad Naifabur, est decem stationum.

*a Idem quod
Bananed.*

OCTAVA PARS

Climatis Tertii.

DE rēgionibus, & prouincijs, quas continet ista pars octaua, est reliqua portio terræ Segestan vsque ad finitimos limites terræ Namian, & terrę Ghaur sibi oppositos. Continet item regiones Badhachseian, terram Gil, regiones Balch, terram Harat, regiones Maru, & reliquam terram Chorasan vsque ad alteram partem fluminis, quod vocatur Gihon. Item regiones Bochara, & Samarcand, terram Ostrufanæ.

fana, & terram Farghanae atque Tobbat, cum conterminis sibi regionibus Scias, & Farab. Quoniam verò in ambabus terris istis, de quibus mentionem fecimus, reperiuntur ciuitates, & castella non pauca, populosa, atque conspicua, Labet propterea de iis narrationem instituire, vt antea prestitimus.

Itaque asserimus orientalem partem terrae Segestan coniungi cum Ghaur, & plagam conterminam Ghaur vocari Raier. Porro flumen conscenditur in Derthel, & sulcatur vsque ad urbem Saruan, quae distat ab illa interuallo stationis. Inter urbem Bost, & Saruan duae interfunt stationes. Nam à Saruan proficisceris ad Fairuzofand, indeque ad Bost.

Iter autem à regionibus Ghaur ad Harat, est huiusmodi: Relictis terminis Ghaur, & leui statione confecta, occurrit vrbs Hafab. Ab hac ad urbem Auca habentur duae stationes. Hinc ad Marabad, statio. A Marabad ad Astarabad, statio. Ab Astarabad ad urbem Bagitan, statio. Ab hac ad Cascian, statio. Et ab hac demum ad Harat, iter diei. Ad tres dies ab vrbe Harat sequitur vrbs Karuch. Non procul ab Harat, secus viam, quae ducit ad Segestan, reperiuntur vrbes Esferan quatuor, nempe Korasan, quae ceteris maior est: post hanc Kuran vrbs modica: deinde Kufed, vrbs etiam conspicua: tum Adassechen vrbs parua. Quatuor praedictae vrbes sunt populosae, magnitudine parum differentes, & intra spatium statione breuius contentae. Versus Balch est territorium Kench, in quo continentur tres vrbes, nempe Tir, Kenef, ac Lacsur. Distat autem Tir ab Harat, statione. A Tir ad Kenef habetur statio, & à Kenef ad Lacsur, statio. Attingunt haec regiones occidentalem partem terrae Maru-alrudh. Et quidem Maru-alrudh continet multas ciuitates populosas, quarum maxima est vrbs Maru-alrudh, quatuor à Maru stationibus distita. Ex eius etiam vrribus est Cascian ciuitas populosa: nec non Saufecan vrbs magna. De vrribus verò Maru est Casr-ahnaf parua ciuitas Distans ab ipsa Maru stationis interuallo, seu quindecim milliaribus, per viam, quae ducit ad Balch. De eiusdem vrribus est etiam vrbs Dorra, duodecim à Casr-ahnaf distita

millia-

milliaribus. Porrò Tálecan est vrbs magna quasi vrbs Maru-alrudh, apposita ad radices montis cuiusdam attingentis montes Horcan; distatque illa à Maru-alrudh septuaginta duobus milliaribus. A Tálecan ad urbem Fariab habentur LX. M. P. Est autem vrbs Fariab subditiōe Churegian, minor quàm sit ipsa Tálecan, & distans ab ea duabus grandibus stationibus, versùs plagam occidentalem, Ab hac ad Asturcan, versùs Orientem, habentur LIV. M. P. Pertinet autem Asturcan ad Churegian; Churegian verò nomen est plagæ, non vrbs. Inter Asturcan, & Balch intersunt LIV. M. P.

De urbibus verò Churegian est Anbar, quæ distat ab Asturcan statione vna, per loca inter Occidentem, & Meridiem. Ab Asturcan ad Ihudæam urbem habetur statio. Ab Ihudæa ad Sciar, quæ est ex urbibus Gil statio. kaiderm quoque vrbs est conspicua, distatque ab Asturcan stationibus quatuor: A Sciar autem distat statione vnica, inter Orientem, & Meridiem. Vrbs Marcan est populosa, inter Ihudæam, & Fariab sita. Occidentali parti Maru conterminæ sunt regiones Forg, duæ scilicet vrbes, quarum vna vocatur Bascin, altera Scieurmin, magnitudine non multùm dispares. Inter Bascin, Darac, & Maru-alrudh intercedit stationis interuallum: Nam Bascin, leuca distat ab orientali latere fluminis Maru-alrudh; Darac verò propinqua est eidem flumini. A Bascin ad Scieurmin, ex parte meridionali, habetur statio: iacetque hæc in monte qui dicitur Locman. Ab vrbe Maru, Septentrionem versùs, ad urbem Anbar-dost sex habentur stationes. Totidemquè stationes à Maru-alrudh ad Maru-alsciâhegian. Ita vt à Maru-alsciâhegian ad Harat duodecim numerentur stationes. Ab Harat ad Maru-alrudh sex habeantur stationes. Et sex pariter stationes à Maru-alrudh ad Balch. Item à Maru-alrudh ad Sarchas, quinque stationes. A Maru quoque ad Amol non longè distitam ab amne Gihon, sex modicæ stationes, hoc est miliaria centum viginti quatuor, Et verò Amol, quæ quidem pulchra ciuitas est, distat à prædicto amne Gihon, tribus Milliaribus. Ab hac Amol ad urbem Chouarzm, quæ & Giorgania vocatur, duodecim habentur stationes. Et à

Giorgiana ad lacum suum, stationes sex: Similiter ab Amol ad Zamm, ascendendo per amnem, stationes quatuor. A Zamm ad Termed, per flumē, stationes quinque; A Termed, per flumē, ad Badhachscian, stationes tredecim. Atque hæc est iōgitudine Chorasan & Chouarazm iuxta cursū fluminis, videlicet quadraginta stationum. Ad Amol se conferunt ij, qui proficiscuntur ad Chorasan: & per eandem Amol transeunt ut plurimum qui transflumen intendunt. ^a Vtraque simul ambiūt solitudines ut plurimum arenosæ, à terminis Balch ad usq; lacū Chouarazm protensæ. Ab vrbe Zamm ad Termed sitam ab orientali ripa fluminis Gihon, quatuor habentur stationes per ipsummet flumen. Trahit autem flumen istud originem è terra Vagian, in finibus Badhachscian, & vocatur illic, flumen Hazyat. Tū influunt in illud amnes magni quinque de limitibus Gil, & Vachs; è quibus omnibus constituitur flumen tam grande, ut reliqua orbis terrarum flumina tam aquarum copia, quàm alvei latitudine, & profundi altitudine facillè superet.

Prætereà flumini Hazyat admiscet sese fluuius, qui vocatur Bachos: eidemquè admiscet se fluuius alter Belian, dictus: item fluuius Faragh, & flumen Andigiaraa, nec non flumen Vachsciab: Recidunt etiam in hoc flumen multa flumina parua egredientia è montibus Botm: & alia, ut sunt flumina Saghanian, & flumina Cuadian, quæ omnia in vnum confluentia è regione Cuadian, exonerant sese in flumen Gihon. Fluuius Vachsciab effluit è regionibus ^b Torc, vsquequò appareat in terra Vachs, vbi abscondit se sub magno quodam monte, super quem transeundū est quasi super pontem: nec scitur quantumnam cursum eo sub monte conficiat; at postea relicto monte fluit per limites Balch, donec perueniat ad Termed: & pons, qui istic habetur, constituit terminum inter Gil, & Vafegerd. Tū decurrit flumen istud à Termed ad Kilef, ad Zamm, ad Amol, donec attingat lacum Chouarazm. Termed autem vrbs est in ipsomet Gihon sita, ita ut flumen muros eius alluat. Et iter ad ipsam ducens, est secus viam, qua itur ad Saghanian. A Termed ad Balch habentur duæ stationes magnæ. Vrbi Balch, à latere suo meridionali, iunguntur

^a Nèbè Chorasan, & Amol.

^b i. Turcharum.

regiones Tocharestan, & Bacheftan, ac territoria Namian. Ab eius verò parte occidentali versus septentrionem, iacent regiones Maru, & regiones Churegian: & inter loca sibi finitima est ipsa veluti centrum, patentque viæ ab ipsa ad Tocharestan, & Badhachscian.

Verùm vrbes Tocharestan sunt Halem, & Semengian, Thaalán, Sacalcand, Varuálin, Azharuzuan, Tálecan, Sachimeft, Varufer, Hofb, Anderab, Medér, & kas. Igitur à Balch ad Varuálin urbem pulchram biduum est iter. A Varuálin ad urbem Tálecan, stationes duæ. Et si quis velit, potest intrà biduum à Balch abire in Halem, quæ sita est ab occidentali parte Varuálin, distatq; ab illa biduò. Ab Halem ad Semengian habes iter duarum dierum: iacetque Semengian ad occidentalem partem Tálecan, & duabus ab ea distat stationibus. A Semengian ad Anderába in radicibus montis cuiusdam positam, quinque dierum iter habetur: Habetque Anderába duo flumina, quorum vnum Anderab, alterum kasan vocatur. Item à Tálecan ad urbem Badhachscian, septem habentur stationes. Et ab Anderába similiter ad Badhachscian, stationes quatuor, Orientem versus. Rursus ab Anderába ad Hariána versus meridiem, stationes tres. A Benegehir ad Carüan, stationes duæ, versus meridiem: Est autem Carüan vrbs parua, & est portus ad ingrediendum in Indiam. Iterum ab Anderába paulò ante memorata ad Thaalán duæ habentur stationes. A Thaalán ad Semengian, stationes duæ: A Thaalán ad Balch, sex stationes; Est autem Thaalán vrbs populosa frequens, & fluuiis atque arboribus conspicua: Inter Thaalán, & Namian tres intersunt stationes, versus Occidentem.

Iter à Balch ad Namian est huiusmodi: A Balch ad Meder sex habentur stationes. Ab hac ad urbem Kah statio. Hinc ad Namian, stationes tres. Similiter à Balch ad Badhachscian tredecim insunt stationes: Nam à Balch ad Tálecan sex censètur stationes. Et à Tálecan ad Badhachscian, septem stationes. Vrbs hæc Badhachscian contermina est regionibus Chennaug ad Indiam pertinentibus:

Primæ verò Prouinciæ, quæ reperiuntur trans flumen

Gihon ad ripas eiusdem, sunt Gil, & Vachas: sunt enim istæ duæ Prouinciæ, sed tamen sub vno eodemque dominio. Et verò ad Vachas pertinent Halauerd, Lachend, & Hanec. Vrbes autem ad Gil attinentes sunt Karic, Belemtan, Alexandria, Manc, Andigiáraa, Faraghñ, & Rostac-Manc. Pleraque terra gil est montosa, præter partes Vachas, & vrbis Aegiar, quæ contermina est ipsi Manc intrà gil. Inter Hanec, & vrbem Manc intercedit spatium duarum stationum. Similiter à Maaberar vrbe modica de ditione Aegiar, ad Halauerd, stationes duæ: Totidemque à Maaberar ad Hanec. Kaieng etiam vrbs est super Maaberar sita, tribus à flumine hazyat milliaribus distans. Vrbs belemtan est ad duodecimum milliàre à Cantarat-álhagiar, in via quæ ducit ad Manc: Atque istud iter, quod pergit ad Manc, distat à ponte badhachscian duabus stationibus. A Rostac-Manc traicies prius flumen Andigiáraa, tum ingredieris in ipsam Andigiáraa, inter quam & Rostac-Manc spatium stationis intercedit. Ab Andigiáraa traicies etiam flumen Faraghñ, quod ab ipsa distat itinere diei. Transibis item fluuium belan, ac tum deuenies ad Manc. Præterea à Termed ad Cuadian, cuius subditiōe est vrbs bauran. ^b habentur stationes. A Cuadian ad Saghanian, stationes tri. Iter, quod est à Termed ad Saghanian, quatuor stationibus conficitur; Nam à Termed ad Charmicar habetur statio. A Charmicar ad Sadmancha, statio. Ab hac ad Darzabcha, statio milliariorum viginti vnus. A Darzabcha ad Saghanian, statio. A Saghanian sic ibis ad Vasegerd: Egrediens à Saghanian conficies nouem milliaria usque ad Nubedam. Tum ad Hamuran, xxi. M. P. Et inter hæc duo loca præterfluit amnis Vachsciab, qui illic tria aliquando milliaria, quandoque verò maius, quandoque minus occupat sua latitudine spatium, Inde ad Aiarcafra habes xxiv. M. P. hinc ad Suman, xv. M. P. Ab vrbe suman ad vrbem Andian, iter diei. Et ab hac ad Vasegerd, iter diei modicæ, quindecim videlicet M. P. A Vasegerd ad montem illum, subter quem ingrediens amnis Vachsciab excurrit in partes ^b ipsius, habetur statio parua. Qui verò intendit terram Raset declinat paululum ab Oriente, & procedit ab vrbe

a i. Ponte
saxco.

b Tempè
Vasegerd.

Vase-

Vasegerd ad urbem Dernic, statione vna. Ab hac ad urbem Giarecan, statione. Ab vrbe Giarecan ad urbem^a Alcalaa, statione. Et Rasel terminat Chorasan ex ea parte; estq; vrbs duos inter mōtes sita, & ex ea patebat aditus Turchis ad preliandū; sed Fadhl filius Iohannis, filii Chaled, filii Barmac, ianua abstrusit aditū illū, & custodibus muniuit: quos custodes successiue Reges ad hæc vsq; tēpora seruauerūt. De regionibus finitimis Vachas, & cil, sūt Vachan, & Saçqita in terra^b Torc. Inter Vachan, & Tobbat intercedit iter octo-
decim dierū In Vachan extāt fodinę argēti, copia & bonitate incōparabili. In ei⁹ etiā vallibus reperitur aurū minerale, quod torrentibus inundantibus defluit vnā cum aquis, ibique collectum distrahitur in regiones. Circa urbem Saghānian iacent multæ ciuitates populosæ, quarum vna est vrbs Basenda, distatque ab illa stationibus duabus. A Saghānian ad Taurab habetur statio, Orientem inter & Meridiem. Inter Taurab autem & Basenda interest stationis interuallum. Tertio præterea à Saghānian milliari conspicitur Rancāsa ciuitas modica. Ab hac ad Zinon habetur statio versus Orientem. Patet etiā à Termed ad Bochāra via vndecim stationum. Nō à Termed ad Hascem-gerd vnica habetur statio. I. ad Speculam Darbec. statio. Ab hac ad portā ferri, & à porta ferri ad Kaidec, statio. Hinc ad Vādacar, statio. Ab hac ad Surong, statio. A Surong ad Nasaf, statio: habet autē hæc oppida rara, & angustos terminos: Et ab Oriente, quatenus respicit Kas, montibus clauditur, duabus ferè stationibus ab ea disitis; ab occidentali verò latere adiacet illi solitudo, fluum gihan attingens, & omni prorsus monte expers. In hac vrbe Nasaf coincidit via Samarcand cum ista quam describimus impresentiarum. Ab vrbe prædicta Nasaf ad Mayamraa, statio. Hinc ad Monábecac, statio. Hinc demum ad Bochāra, statio. In partibus Soghd, & Afrúsanæ meridionalibus parte sub ista compræhensis habetur terra Boram, montes videlicet sublimes, atque asperissimi, quorum semitæ perdifficiles. Deprehenduntur in his montibus arces fortissimæ, & oppida populosa: & in iisdē reperiuntur fodinæ auri, & argenti, atramenti sutorii, ac salis ammoniaci. Et in lateribus horum montium extant fo-

^b i. Turchum.

a i. Edificiū
Iohannis.

ueæ multæ diffusæ, è quibus egrediuntur exhalationes su-
mum tempore diurno, ignem nocturno præferentes: &
ex iis fit sal ammoniacus nulli alii comparandus. Botam ve-
rò triplex est, primum, medium, & extremum. Et aquæ
Soghd effluentès è parte Botam media, è loco qui dicitur
a Bana-Iahia, decurrunt spatio nonaginta milliariorum;
Fluunt autem primò ex aquæ ad magnum quendam lacum,
qui Taraan vocatur, deinde ad Bumangeët, tum ad Samar-
cand. E Masha item egrediuntur aquæ, & influūt in Taraan,
vel vt aliis placet, Saraan, ac tum immiscent se aquæ Samar-
cand. Flumen Saghanian, & flumen Farghânæ habēt origi-
nē à tergo Mashæ, non longè à Bana-Iahia, loco scilicet illo,
è quo diximus emanare flumen Samarcand. Cæterū Sabac
est arx à septentrionali latere montium Botam collocata: &
ex eius vrbibus sunt Nauaketh, Iesug, Adercanda, Rostac, &
Bosta superior: item Maraascian, Abercan, Neduanos, Bah-
renc, Afican, & Helli. Atque in his duabus prouinciis nul-
lum cernes montem, sed planities ac prata; Sabra tamen,
quæ huc spectat, partim montosa, partim plana est;
Huius vrbes sunt Tabachos, Bameeachos, & Cqena. Hanc
urbem Cqena extruxit Anusceruan, misitque ad eam po-
pulum è cunctis domibus Arezmergiana. Hångiara verò
pertinet ad Farghanā, adiacetque flumini è meridionali pla-
ga excurrenti; Inter Cqena autem, & Hångiaram interce-
dit spatium LVII. M. P. A Badhechscian ad Cqena habentur
XXX. M. P. A Cqena ad urbem Iesug, stationes duæ, seu
milliaria XLV. Vrbs Iesug semota est è via, & per se separa-
tim iacens. Item à Iesug ad Rostac, statio. Et à Rostac ad
Cqena, stationes duæ breues. A Cqena ad Os, statio gran-
dis, nempe XXX. M. P. Ab vrbe Os ad urbem Adercant,
quæ & Adercand appellatur, & est vltima inter vrbes Far-
ghânæ, qua parte regiones Turcharum attingit ab Orien-
te, statio vna. Non longè ab ipsa est ad septentrionem, Ca-
fan vrbs conspicua. Scias autem Casan esse tum vrbis, tum
plagæ nomen: Et quidem habet oppida permulta, & totum
spatium, quòd occupat à Comar secus flumen Gihon vsq;
ad Adercand, est viginti quatuor stationum. Huic prouin-
ciæ contermina est à Septentrione prouincia Manazerudan,

Ab Adercand ad^a Aácaba, quæ est in monte magno, habetur iter diei. Ab Aácaba ad urbem Atas, iter etiam diei. Ab Aftas ad Tobbat, septem stationes, Orientem inter & Meridiem; est autem Atas super ardui montis vertice collocata.

a i. Clivi.

NONA PARS

Climatis Tertii.



Ars hæc nona tertii Climatis amplectitur terram Tobbat, & partem terræ Bagharghar, ac portionem terræ Chazalgia. Urbes primariae, atq; celebriores in terra Tobbat sunt vrbs Tobbat, & Scih, Vachan, Sacqita, Beruan, Vg, Magiag, Ramagiag, & Danechu. De regionibus Chacan Baghargharorum est vrbs Chacan, quæ & Tantabee vocatur, & vrbs Masa, & Giormoc, & Bachuan. Ex urbibus Sin citerioribus est Kecha, & Darechun. De regionibus Chazalgia sunt Bersagan superior, & Nauaketh: Ibidem etiam reperiuntur stagna aquæ dulcis, & flumina decurrentia. Et quoniam lubet harum regionem situs, distantias, atque terminos describere, afferemus quod apud probatiores aucthores de his legimus.

Quare asserimus terræ Sin citerioris conterminas esse regiones Bagharghar mari orientali finitimas: ex ea verò parte, quæ respicit regiones Farghanæ, terram Tobbat esse illi contiguam: nam terra Tobbat, & portio terræ Indiæ attingunt Sin; habet autem à Septentrione terram Chazalgia: ab Oriente, regiones Bagharghar. Præcipua & maxima vrbs Bagharghar, quæ Tantabee vocatur, habet duodecim portas ferreas, & eius ciues sunt^b Saducæi. E Turchis etiam Baghargharenis est gēs quædam ethnica ignem adorans: est autem prædicta vrbs ad magnum flumen in orientalem plagam decurrens. Inter eandem urbem, & Bersagian superiorem de terra Farghanæ, interest iter duorum mensium. Extenditur autem terra Bagharghar vsq; ad mare

*b i. Negâtes
diu indicij.*

orien-

orientale Tenebrosum. Ab vrbe Tántabee ad urbem Bachuan, Occidentem inter & Septentrionem, duodecim habetur iter dierum. Et in huiusce urbis montibus reperiuntur animalia musci, quæ sunt capreæ sylvestres. Ab vrbe Bachuan ad urbem Giormoc, stationes quatuor. Et à Bachuan ad urbem Tobbat, dies quatuordecim. A Giormoc etiam ad Bersagian superiorem, stationes decem. Lacus Beruan occupat sua longitudine quadraginta leucas, latitudine verò septuaginta duo milliaria, & eius aqua dulcis est.

Non procul ab vrbe Beruan, & Vg, ad meridionalem earum plagã, iacet mons curuus instar literæ D cuius apicẽ conscendere nemo valet, nisi magno cum labore, & extremitas eius vtraque copulatur cum montibus Indiæ. In imo monte isto super humili solo conspicias ædem quadrangulari forma constructam, ianua penitus carentem, ad quam si vel cominũs accedas vel eminũs ante ipsam transeas, tale in te gaudium atque hilaritatem senties, quale sentit vinomadidus. Imò fertur is, qui ad ædis huiusce fastigium ascenderenititur, nunquam risum continere, seseque intus ædem ipsam præcipitem agere, nec vltra videri.

Ab vrbe Kecha quæ est de terra Sin extra ambitum montium, iacet vrbs Darechun populosa. Et similiter ab vrbe Vg ad Kecha decem numerantur stationes incesu camelorum. Vrbs autem Darechun posita est ab orientali parte Kechæ, & ipsa terminat à septentrione limites Sin, eidemque contermina sunt ædificia terræ Turcharum Baghargharenorum. At verò vrbs Atas super arduo monte constructa est, & contra vim Turcharum munita; distatque Tobbat ab ipsa, stationibus decem. Eodem modo ab Atas ad Bersagian superiorem habetur sex dierum via per terram Turcharum. A Bersagian ad Nauakerh, quæ est in ostiis terræ Chazalgæ, decem ferè stationes. Porro vrbs Masa distat à Chacan Baghargharenorum, spatio quinque dierum. A Masa ad Bachuan octo dierum iter habetur, versùs Occidentem, Atque hæc sunt quæ continentur sub ista Parte nona huiusce Climatis.

DECIMA PARS

Climatis Tertii.



Decima hæc tertii Climatis pars, quæ præfens
 Clima terminat ab Oriente, continet in sui
 plaga meridionali portionem terræ Sin; qua-
 tuor enim illic habentur ciuitates pertinentes
 ad Sin: & vna earum vocatur Satrúba, alia-
 rum nomina sunt ignota. Media venit, sub hac eadem par-
 te, portio quædam terræ Baghargharenorum, tres enim
 istic habent ii ciuitates. Succedit postea in eadem ista Parte,
 Magna portio terræ Charchir, cuius incolæ sunt mari con-
 termini, possidentque in præfenti. parte quatuor vrbes po-
 pulosas. Horum igitur locorum conditiones, situs, iustas-
 que distantias libet nobis (annuente Deo) commemo-
 rare.

Et verò, terræ Baghargharenorum, quorum limites su-
 perius assignauimus, contermina est ab Oriente terra Char-
 chir mari Sinico proxima. Termini Sin imminent eis à Me-
 ridie. Et attingunt à Septentrione terram Kaimachitarum.
 Turcharum autem regiones omnes sunt citrà flumen, in vl-
 terioribus partibus Farghanæ, Scias, & Teraz. Multi verò
 sunt, ac diuersi populi Turcharum; videlicet Tobbaten-
 ses, Baghargharení, Charchirici, Kaimachitæ, Chazalgitæ,
 Hofarení, Mohamatenses, Torchoscitæ, Odhcoscitæ, Chof-
 sciachitæ, Chalagenses, Olghari, & Bolghari. Omnes istæ
 nationes occupant plagam^a vltrofluuialem ex latere maris
 orientalis Tenebrofi, variasque colunt religiones.

Cæterùm terra Charchir fertilis est, ampla terminis, a-
 bundans aquis, irrigua fluminibus ex parte finium Sin ad
 illam decurrentibus. Horum autem fluminum maximum
 est quod vocatur Menhar, copiosum quidem aquis, & ra-
 pido cursu inter saxa præterfluens, cuius in impetu rara est
 quies & consistentia cæteris in fluuiis consueta. Ad hoc flu-
 men habent incolæ earum partium molendinas, quibus

^a Arabicè
 men chalf
 almahr.

a. Scythæ.

vruntur ad molendum Orizam, & triticum; Alia legumina molunt similiter, & panem ex iis conficiunt, vel certè integra & molendinis minimè subiecta coquunt, iisque vescuntur. Ad ripas eiusdem fluminis nascuntur arbores aloës, & Costum dulce. In ipso autem fluuio crescit piscis quidam Sciatron dictus, eandem vim habens in vasa genitalia, quam diximus habere piscem Ascancurium Nili Ægyptiorum. Fertur autem piscis ille non multas habere spinas, & eius caro esse articulata, nec olere vt reliqua piscium genera.

Vrbs, in qua residet Rex Charchir, munitissima est, fortibus muris, fossa, magnoque antemurali vallata. Non longè ab ipsa iacet peninsula Hyacinthi habens iter ad continentem vsque protensum; verùm hanc peninsulam ambit mons rotundus, cuius fastigium attingere nemo valet, nisi post multas difficultates, laboresque: Similiter neque ad peninsulæ solum descendere quispiam potest vlla ratione. Referunt in ea reperiri serpentes lætales: & in solo ipsius copiam glarearum hyacinthi maximam: earum verò partium incolas variis quas norunt artibus hyacinthos illos expiscari. Ea autem vrbs dissita est à mari, quod ambit peninsulam prædictam, tribus ferè stationibus. Vrbes Charchiricæ omnes collectæ sunt in vno eodemque terræ tractu intrà spatium trium quasi stationum: hæ autem sunt quatuor vrbes magnæ.

Porro de terra Bagharghar est vrbs Chodhchodhacheth, inter quam & vrbem Chacan de ditione eiusdem Bagharghar, interest breuis diei iter. A Chodhchodhacheth ad vrbem Naschu habentur stationes quatuor. Ab vrbe Naschu ad vrbem Chacan, quatuor item stationes leues. & ab hæ ad Nasuan vrbem magnam in plaga septentrionali, sex stationes.

CLIMA:

CLIMATIS QUARTI

Prima Pars.



Rima hæc quarti Climatis pars habet initium in ea Occidentis vltioris parte, in qua è mari Tenebroso egreditur sinus maris Damasceni tendens in Orientem. In hac autem proposita parte continetur terra Andaluziæ, quæ Græcè vocatur Hispania; Appellaturque Andaluzia, Peninsula, quòd forma triangularis, quam habet, adedò arctetur ab orientali plaga, vt inter mare Damascenum, ac mare ^a Tenebrosum, quod peninsulam Andaluziam circumdat, maneat iter quinque dierum; Alterum ^b caput, quod quidem latum est, septemdecim dierum spatio protenditur. Istud verò caput est in Occidente remotiore, in vltimis finibus terræ habitatæ, obsessum mari Tenebroso, vltra quod mare nemo scit quid contineatur: nullus enim hominum habere potuit quidquam certi de ipso, ob difficilem eius navigationem, lucis obscuritatem, vndarum magnitudinem, frequentiam procellarum, ^c belluarum insultationes, ventorum denique vehementiam; Attamen deprehenduntur in eo insulæ permultæ cum habitatæ, tum obrutæ. Nemo nautarum auferit illud sulcare, aut in altum nauigare, sed si quando partem ipsius aliquam lustrare, à litoribus nunquam recessere. Fluctus eiusdem maris licet compellant agentque sese montium instar, attamen integri manent, neque franguntur; Nam si rumperentur, impossibile esset illud sulcare.

^a Quæ vergit ad Cantabriam.

^b A promontorio Nerio vel cap. finis terra ad fretum Herculeum.

^c Ceterum manni & monstrorum piscium.

Mare Damascenum, vt fertur, erat antea stagnum vndique clausum, quale est modò mare Tabarestan, cuius aquæ sunt à cæterorum marium aquis omninò separatæ; ita vt elapsis temporibus incolæ Occidentis ^d remotioris aggrederentur incolas Andaluziæ, omniaque damnorum genera eis inferrent, atque hi vicissim illos inuaderent, & ad-

^d Africa.

a Quod EM-
vopai Heron-
li, hoc Ara-
bes adscri-
bunt Ale-
xandriae.

uersus eos pro viribus dimicarent, vsque ad^a Alexandri
tempestatem. Is enim ad populos Andaluzae cum perue-
nisset, & continuas eorum, quas cum incolis Sus habebat,
pugnas audiisset, operariis atque Geometris ad se conuo-
catis suum de arida illa terra fodienda, & canali aperiendo
animum explicuit, praecipitque illis ut terrae solum cum v-
triusque maris aequore metirentur; quod ubi praestiteret, de-
prehenderunt a mari magno parum superari altitudine Da-
mascenum. Quare urbibus ad oras maris Damasceni sitis ex
humili in procliuē diductis, imperavit ut interiecta regio-
nibus Tangiae, & Andaluzae terra foderetur; qua vsque
ad montes in imis terrae visceribus abscondos effossa, supe-
rextrui iussit aggerem e lapidibus, & calce in canalem: qui
agger M. P. xii. extendebatur in longitudinem, tanta enim
distantia, & interuallo distinguebantur duo praedicta ma-
ria: Alterum quoque oppositum aggerem aedificari voluit
ex parte terrae Tangiae. Distabant autem ij^b duo aggeres
abiniuicem sex tantum M. P. spatio. Igitur utroque aggere
expleto, aditum aperuit aquae ex parte maris^c Maximi,
quod vi atque impetu suo irruit inter duos aggeres illos, &
in mare Damascenum sese profundens, vnda eius adeo tur-
gefecit, ut multas ciuitates ad vtranque ipsius oram appo-
sitas vna cum incolis obruerent: nam aquae vnde circa fere
staturarum altitudine aggeres superauerunt. Et vero agger
ex Andaluzae parte constructus, aliquando tranquillo ma-
ri, euidenter apparet in eo loco qui dicitur^d Assafina; imo
longitudinem eius, quae per lineam rectam^e producta con-
spicitur, cubitis mensus est^e Alrabii: & nos oculis^f uidi-
mus hunc aggerem, quia canalem cum traiceremus, iugi-
ter eum sectati sumus. Vocatur aedificium istud a populis^g
Peninsulae, & Alcántara, & eius medium respondet illi loco,
in quo est propè mare^g Hoger-layl. Alterum vero agge-
rem, quem ex parte regionum Tangiae extructum fuisse di-
ximus, aquae dum irrumperent, abtulere, terramque om-
nem, quam a tergo sustentabat, corrodere, nunquam desi-
stentes donec montes vtrinque attigissent.

b Columna
Herculis.

c Nempè O-
ceani.

d i. Lamina

e Nomen
Geographi
Arabii.

f i. Pont.
g i. Cubile
termi.

h i. Canalis

Canalis iste, qui^h Alzacac appellatur, habet in longitu-
dine xii. M. P. Et in extrema eius parte, quae respicit Orien-
tem,

tem.

tem, iacet vrbs quæ dicitur Insula viridis: in altera verò extrimitate, quæ respicit occasum, vrbs, quæ vocatur insula Tarif. Huic insulæ Tarif opponitur ex altero maris litore Portus Alcatr, qui à Masmuda nomen accepit. Eodemque modo eregione insulæ viridis in altera parte est vrbs^a Sabta. Et latitudo maris inter Sabtam, & insulam, est xviii. M. P. Inter insulam verò Tarif, & arcem Masmudæ, xii. miliaribus mare protenditur. Hoc mare bis singulis diebus, ac noctibus patitur fluxum, & refluxum, actione perpetua: ita disponente potentissimo sapientissimoq; Deo.

a Afr. pag. 193. vocat Sabtam. Et ait à latinis dici, Ciuitas

Verùm vrbes ad magni maris litora iacentes, & sub ista, quam proposuimus, parte contentæ, sunt Tangia, Sabta, Tocur, Bades, Mezemma, Melilla, Hanin, Banu-üozar, Váharan, & Mostaghánem. Et vrbs quidem^b Sabta respicit, vt monuimus, insulam viridem: & eius ædificiũ, quod septem vicinis collibus distinguitur, in longum porrigitur ab occasu in Orientem, spatio vnus ferè miliaris. Secundo ab ipsa miliario, versùs Occidentem, adest mons Moysis, ita dictus à Moysè filio Nossair, per quem expugnata fuit Andalusia, nascente Mollemanismo. Adiacet huic monti permulta viridaria, horti, nemora, arboresque frugiferæ; arundineta, Saccari, atque aurea poma: tantaque fructuum copia abũdat vrbs Sabta, vt in loca omnia limítanea distrahanur. Vocatur autem locus iste, in quo prædicta omnia reperiuntur, Beliunes, qui etiam locus est vberrimis aquis, & etumpentibus fontibus irriguus, mira fertilitate conspicuus.

b Tanger, vt placet Atlantici. c Modò Gen. 17.

Ad partem vrbs eiusdem Orientalem mons alter excelsus accedit, mons^d Almina vocatus: cuius in vertice, quæ plana est, cernitur murus extructus à Mohammede filio Abi-Amer; Is enim cum ad prædictam vrbe se contulisset ab Andalusia, voluit illã trãsferre ad montis fastigiũ: at expleto murorũ ædificio, morte præuenitur; quare Sabtæ incolis ad vrbe hãc, quæ Almina vocabatur, sese trãsferre nequeuntibus^e, & in vrbe sua permanẽtib⁹ mansit Almina desolata. Vrbs Sabta fuit hoc nomine appellata, quòd sit peninsula scilicet, & mari ex omni parte, præterquam occidentali, septa: licet parum quidem absit, quin ambo maria se contingant,

d i. Portus

e i. Præfisa.

non enim maiore separantur interuallo , quàm quod iacta sagitta conficit. Et verò mare, quod eam alluit à Septentrione, vocatur mare Alzacac; quod eam respicit à Meridie, dicitur mare Basul; estque Basul portus venustus, fidam nauibus stationem, omnique vento securam præbens.

Ab vrbe Sabta ad arcem Masmudæ versùs Occidentem, habentur xii. M. P. Ab arce Masmudæ ad urbem Tangiam, ad occasum, xx. M. P. Ab vrbe Tangia flectitur mare Oceanum maximum pergens per Meridiem ad terram Tasmes, & à Tasmes ad arcem Abdilcarim, quæ nec longè distita est ab ipso mari, & ab vrbe Tangia biduò distat. Ab vrbe Tangia ad urbem Arzila statio habetur : & non procul ab hac, itinere quod ad prædictam arcem tendit : conspicitur ostiù Safardæ fluminis magni, suavis aquæ, in quod naues ingrediuntur. Ab vrbe Sabta nuper memorata ad castellum Tartaun quinque miliaribus à Damasceno mari distitam, genti cuidam Barbaræ Magecasa dictæ cultam, stationis habetur interuallum, Meridiem inter & Orientem. Ab eo castello deueniens ad Anzelan portum populosum, qui & primus est in ea regione locus hominibus habitatus. Inter Sabtan, & Fas, itinere ad Regian ducente, octo dierum spatium intercedit. A Tifisas ad arcem Tazeca sub qua Portus habetur, xv. M. P. Hinc ad Castellum Mestása, quod ad Ghomára pertinet, iter dimidiatæ diei. A Mestása ad Castellum Kercal ad Ghomára item perinens, xv. M. P. A Castello Kercal ad urbem Bades, iter semidierum. Ab vrbe Bades ad portum Iuzcur, xx. M. P. Et spatium hoc, quod est inter Iuzcur, & urbem Bades, mons occupat Ageraf nuncupatus, vbique importuosus. A Iuzcur ad Mezemma, xx. M. P. A Mezemma ad fluuium quendam non multum ab ea distitum, indeque ad promontorium Baalal nimis in mare procurrent, xii. M. P. Hinc ad portum Kart, cuius ad orientalẽ plãgã flumen decurrit de partibus Saa, xx. M. P. A Kart ad promontorium sinus cuiusdam in mare protensum, xx. M. P. Rursus à Kart ad urbem Melillam. xii. M. P. itinere maritimo, terrestri autem xx. M. P. A Melilla ad ostium fluminis ^{ex sac} ^{asif} effluentis, xx. M. P. Et eregione ostii istius ^{suprema} ^{est} ^{quædam} ^{parua}; nec longè ab eodem

eodē loco adest in continente vrbs Geratū. Ab ostio fluminis Acarlif ad portum Taserchenit ad mare appositum, cui Castrum impendet modicum, sed firmum satis ac munitū, XL. M. P. A Castro Taserchenit ad castellum Tabeherit munitum, venustum, populosum, & portu frequenti conspicuum, viii. M. P. A Tabeherit ad Hanin maritimam, XI. M. P. Et ab hac ad Telesan mediterraneam, XL. M. P. Atque his duabus interiacet vrbs Nadruma. Ab Hanin, secūs litus, ad portum Vardaniæ, vi. M. P. Ab hoc ad insulā Cascar, viii. M. P. Et ab eodem ad insulam Arfacul, cuius portus est in insula quadā, aquarum, atque cysternarum copia nauibus vtilium affluente. Ab ostio fluminis prædicto ad castellum Assan, vi. M. P. secūs mare. Inde ad promontorium quoddam in mare procurrans, xx. M. P. Et eregione huius promontorii cernitur in mari insula pecudum, inter quam & Assan duodecim intercedunt milliaria. Ab insula pecudum ad Bani-ūtozar castellum munitum, venustum, in monte collocatum non longè à mari, xvii. M. P. Ab hoc ad Defale promontorium in mare protensum, xii. M. P. A Defale promontorio ad promontorium Harfa, xii. M. P. Et ab hoc ad Vaharan, xii. M. P.

Vt autem ceptam de Andalusia narrationem resumamus, dicimus Andalusiam esse figuræ triāgularis, Tenebroso mari circumseptam vndique, præterquam ab Aquilonari parte, quæ ambitur mari Anglorum^a Romanorum. Habet in longitudine Andalusia, ab Ecclesia Ghorab mari Tenebroso vicina, ad montem, qui dicitur^b templum veneris, mille centum M. P. In latitudine verò, ab Ecclesia^c Sancti Iacobi super maris Anglici promontorio sita vsque ad urbem Almeñiam ad mare Damascenum appositam, sexcenta M. P. Peninsulam Andaluziam mediam secat per longitudinem oblongus mōs^d Sarat vocatus, cuius in parte meridionali occurrit vrbs^e Tolaitela totius Andalusie vmbilicus. Nam ab ipsa ad urbem Cordubam nouem habentur stationes, Occidentem inter ac Meridiem. Et ab eadē ad Lisbonam, versūs occasum, nouem quoque stationes. Rursus a Tolaitela ad S. Iacobum^f est secūs mare Anglorum, nouem stationes. Item n. ambo n. ad Giacam, Oriē-

^a i. Europæorum: Nā ab Arabibus Europæ omnes Romani appellantur.

^b Vertex Pyrenæus in Cantabris.

^c Compostella.

^d Hodie serrat.

^e Latine Toletum.

tem

tem versùs , nouem stationes. Et ab eadem ad urbem Valentiam , totidem stationes. Ab eadem quoque ad urbem Almeriam secùs mare Damascenum positam , nouem stationes. Erat præterea Vrbs Tolaitela temporibus Romanorum , tam Regibus , quàm Præsidibus suis , hospitium iucundum : Et in ipsa inuenta est mensa Salomonis , cui pax , vnà cum plurimis thesauris , quos longum esset recēdere. Quod est vltra montem Sarat in plaga meridionali , vocatur Hispania : & quod à plaga septentrionali citrà eundem montem continetur , appellatur * Castála.

a Sinè pro-
uincia.

b Lat. Ca-
stilia.

c i. Stagni.

d Guadix.

e Fortè Ne-
brissa.

f i. Filippa-
cis.

g i. Nobili-
tatis.

h i. Arcis.
i Fortè vi-
lelba.

k i. Florem,
seu Venerè.

l Malaga.
m Archida-
na.

n i. Annun-
tiationum.

o Lat. Men-
tesam

p Lat. Virgi.
q Lat. Eli-
beris.

Incipiamus ergò modò à ^b Climate ^c Bahairæ , quod à mari tenebroso exordium sumens extenditur cum mari Damasceno. Regiones hîc contentę , sunt insula Tarif , insula Viridis , insula ^d Cades , castellum Arcos , Vacca , ^e Sabrissa , Tosana , & Ciuitas ^f Ebni-salam , oppidaque per multa urbibus nequaquam inferiora. Clima Bahairæ cōterminum est à Septentrione Clima Sadunæ , in quo infra scriptæ statuuntur vrbes , Siuilia , Carmóna , & Alsána : oppida autē quâplura. Huic accedit Prouincia ^g Sciorf inter Siuiliam , Lablam , & mare tenebrosū conclusa , sub qua cōprehenduntur hæc loca munita , Castellum ^h Alcatr , vrbs Labla , ⁱ Velba , insula Saltis , & mons fontium. Adiungitur huic prouincia Campania , quæ amplectitur vrbes Cordubam , ^k Alzahram , Asegiam , ^l Malaga , ^m Acabram , & Elisfanam. Prouinciæ Campaniæ adiacet prouincia Ofuna , sub qua nonnulla continentur castella populosa urbibus paria , cuiusmodi sunt Lora , & Ofuna. Huic prouinciæ , quæ parua est , adhæret à Meridie prouincia Rio , vbi istæ conspiciuntur vrbes , nempè ^l Malaga , ^m Arsciaduna , Mertola , Bister , Bescheffar , ac multa præterea castella. Hanc prouinciam consequitur prouincia ⁿ Basciarat continens sub se urbem ^o Giaen , castella quamplurima , & pagos vltra sexcentos , è quibus extrahitur sericum. Hanc attingit prouincia ^p Begiana , in qua habentur vrbes Almeria , & Beria , cum castellis quampluribus , inter quæ sunt Morsena , & Porsena , Targalla , & Veles. Cōfinis est huic à Meridie prouincia ^p Vera sub qua cōtinētur vrbs Granata , ^q Guadix , & Mancab , cum castellis , & pagis plurimis , de quibus infra.

Tum

Tum sequitur provincia Tademir, ubi extant vrbes Murcia, Oriola, Cartagena, Lorca, Mola, & Hangebala. Proxima est Cuenca, quæ complectitur vrbes Auriolam, Elce, Elicante, Cuencam, & Seguram. Cõiungitur huic provincia Arghira, in qua includuntur Sateba, Zocar, Denia: multaque prætereà Castella. Cum hac connectitur provincia Mor-Bedro: continetque Valentiam, Mor-Bedro, & Berianam, cum plurimis Castellis. Huic proxima est, ex interiore parte, provincia Alcrátem, in qua sunt ciuitates Elicante, S. Maria, quæ & ab Ebn-Razin denominationem sumit. Annectitur huic provincia Alüalge, sub qua comprehenduntur Saria, Mya, & Calaat-rabah. Huic provincie contermina est provincia Balalata, ubi multa continentur castella, inter quæ præstant magnitudine Petrus, Ghafec, & castellum Ebn-Harun, aliæque iis minora. Huic etiam provincie limitanea est ab occasu provincia Alfaghar intra cuius ambitum deprehenduntur S. Maria, Martola, Selue, cum pluribus castellis, ac pagis. Iungitur huic provincia Alacâcer, quæ nomen habet à filio Abi-Danes, continetque laboram, Batalios, Sarissam, Mare-dam, Cantarat-affaif, & Coriam. Proxima est huic provincia Albalad complectens urbem Balat, & Medelin. Accedit ad hanc provincia Balata, sub qua comprehenduntur Sanferin, Lisbona, & Sentra. Consequitur ad hanc provincia Alferrat, intra cuius limites habetur Talauera, Tolaitela, Megellit, Cahamiin, Vadi-Ihagiara, Aclis, & Vbeda. Huic succedit provincia Arlit, possidetque Calat-Ayub, & Calat-Daruaca, urbem Saracostam, & Vescam, atque Tudelam. Sequitur post hanc provincia Alzaitur, sub qua continentur Iaga, Lereda, Mecnáfa, & Fraga. Huic etiam contermina est provincia Pirenæorum, continetque sub se Torrosam, Tarraconam, & Barcelonam. Cum hac denique coniungitur, ab Occidente, provincia S. Barbaræ, in qua reperiuntur Castella quædam desolata in partibus mari vicinis, vt Castellum Tascar, Castelli, & Konenda. Atque hæ sunt vniuersæ provincie Hispaniarum, quæ simul sumptæ vocantur Andalusia.

Et verò insula Tarif sita est iuxta mare Damascenum ad

V initium

a Satina.

b i. S. Petri.

ci. Filio Razin, Atlas p. 178. Auenrazin.

d Hoat, Calat rano. i. arx quæstur. Tamen thesaurus lingua Arabica legit Calat-raiah, & interpretatur Arcem ventorum.

e Silui, lat. Silva.

f Ebova.

g Badajos.

h i. Rebellis.

i i. Pons

gladij.

k i. Regionum.

l i. Laminarum lapidearum.

m i. Valli lapidum.

n i. Arcem Iob

o Hodie vaga sa.

p i. Oliuarum.

a i. Flumē
mulierum.

initium eius freti, quod Alzacac vocari diximus, & alluitur ab occasu mari Tenebrarum: est autem hæc ciuitas modica, habetque ex opposito sui duas insulas, quarum vna dicitur Alcantir, parùm à Continente remotas. Inter insulam Tarif, & insulam Viridem intercedit spatium xviii. M. P. Egrediens enim ex insula, deuenies ad ^a Vadi-Inesa, amnem fluentem: indeque ad insulam Viridem, quam fluuius interfecat, fluuius mellis vocatus; est enim dulcis, & potum ciuibus administrat.

b i. vexil-
lorum.

Urbs insula Viridis, prima inter vrbes Andalusie expugnata fuit in aduētū Moslemannorum, qui contigit Anno ab Hegira nonagesimo; expugnauit autem illam Moyfes filius Nossair, qui pro Maruanitis dimicabat vnà cum Tarec filio Abdallahi filii Vanamu Zanatensis, & cum nationibus Barbaris: Hanc igitur insulam, primam vrbiū omnium expugnauerunt ea tempestate. Cernitur in eadem vrbe ad fauces maris, templum, quod vocatur Templum ^b Alrayat, vbi feruntur conuenisse vexilla populi ad consilium ineundum. Descenderunt autem ad vrbem de monte Tarec, qui nomen istud accepit à Tarec filio Abdallahi, filii Vanamu Zanatensis; is enim Barbaras copias, quas secum ducebat cum traiecisset, & in prædicto monte se suosque muniuisset, animaduertens Arabes fidei suæ diffidentes, ad hanc opinionem à se remouendam, præcepit vt amburerentur naues, quibus transuecti fuerant, atque ita impostam sibi calumniam euasit. Inter hunc montem & insulam Viridem sex intersunt milliaria: Mons est à cæteris montibus separatus, rotundus, cuius radices, quæ mari alluuntur, in rupes assurgunt manantes aquis guttatim fluentibus. Non longè abhinc adest Portus, Arboris dictus.

Ab insula Viridi ad Siuiliam habetur iter quinque dierum. Et ab insula Viridi ad vrbem Malacam, quinque pariter stationes leues, centum videlicet M. P. Duplex autem patet iter ab insula Viridi Siuiliam, maritimum vnum, alterum terrestre. Maritimum est huiusmodi: Ab insula Viridi ad arenas, quæ in mari cernuntur, indeque ad ostium fluminis Barbate, xxviii. habentur M. P. Ad ostium fluminis Vacca, v. i. M. P. Tum ad fauces S. Pietro dictas, xii. M. P.

M. P. Inde ad ^a Alcanáter, quos fretum sex milliaribus in latitudinem porrectum separat ab insula Gades, quam prospectant, xii. quoque M. P. Ex Alcanáter ad speculam Rotæ, viii. M. P. Deinde ad ^b Masaged, vj. M. P. Hinc ascendes per flumen ad Portum Tarbesanam, pergesque ad ^c Alotuf; tùm ad Cabtur, & mox ad Cabtal duo oppida intra fluminis alueum condita; deindè ad insulam Ianestalam; tùm ad castellum ^d Zaher; Postremò ad urbem Siuiliam. Explet autem spatium hoc, quod est à mari ad urbem Siuiliam, iter sexaginta M. P. Via verò terrestris est huiuscemodi: Ab insula proposita ad ^e Rotbam progredieris, tùm ad flumen Barbate, ad oppidum Nisanam, ab hoc ad urbem Ebn-alsalim, ad montem Mont, tùm ad oppidum Aslucam, ad quod diuertendum: Postea ad ^f Madáyen, ad Dair-galgemále, atque hùc etiam diuertendum: demum ad Siuiliam supererit interuallum stationis: sita est autem Siuilia iuxtà magnum flumen Cordubæ.

*a i. Arcus, seuè pōtas.**b i. Templū.**c i. Flexus.**d i. Floridum.**e i. Rotdam.**f i. urbes.**g i. Monasterium pulchritudinis.*

Vrbs Labla pulchra est ac vetustissima, habetque ab Oriente flumen ex partibus montis ad ipsam excurrentem, & stratus pons viam aperit ad urbem. Distat autem prædicta Vrbs Labla à mari Oceano vj. M. P. Ibi in eodem loco est etiam vrbs Huelua, insulam Saltis prospectans, nam à plaga Meridionali huius insule, quæ habet in longitudine mille passus, & amplius, iacet vrbs prædicta. Atque illic extat sinus maris, ostium fluminis Lablæ excipiens, quod ostium quia mille passuum latitudinem ibi superat, naues penetrare non desistant vsque ad angustas fauces, in quibus ille sinus ad simplicem alvei fluminis latitudinem redigitur, adeò vt semiactus lapis alteram feriat ripam. Erumpit autem flumen illud è radicibus montis, super quo condita est vrbs Huelua, & ab eo fonte patet via vsque ad urbem Lablam. Ab vrbe Saltis ad insulam Gades habentur centum M. P. Et ab insula Gades prædicta ad insulam Tarif, Lxiiij. M. P. Ab insula item Saltis, via per mare ad Septentrionem arrepta, vsq; ad arcē Castella iuxtà mare sitam, xviiij. M. P. & inter istas occurrit ostium fluminis Anatis, quod est flumen Meridæ, & Badajos, ad quod iacet castellum ^h Mertolæ muni-

h i. Castellum Myrcilis.

stella adiacet faucibus maris, distatq; à Tauila mari proxima, xiv. M. P. & hæc à S. Maria^a Algharbe, xij. M. P. estque vrbs S. Maria apposita ad amplas oras Oceani maris, quod fluxum cum patitur, muros eius alluit. Ab vrbe S. Maria ad urbem Siluim, xxviiij. M. P. Ab vrbe Silui ad Badajos, intervallum trium stationum. Similiter quoque Siluis à castello Mertola quattriduò distat. A Mertola verò ad castellum Hueluam duæ habentur stationes modicæ. Rursum ab vrbe Silui ad Halc^b alzauyæ Portum cum oppido, xx. M. P. Hinc ad oppidum Sacres non longè à mari distitum, xviiij. M. P. Ab hoc ad promontorium Alorf procurrens in mare Oceanum, xij. M. P. Et ab hoc ad Ecclesiam Algharbe, vii. M. P. Ab Ecclesia Algharbe ad^c Alcatr, stationes duæ. Et à Silui ad Alcatr, stationes quatuor. Est autem Alcatr vrbs venusta, mediocris, ad ripam fluminis magni Satuir vocati, per quod non solum cymbæ, sed naues etiam velificæ frequenti numero ascendunt. Cæterum inter Alcatr, & mare intercedit spatium xx. M. P. Ab Alcatr ad Baióram urbem, stationes duæ. Et ab vrbe Baióra ad urbem Badajos, duæ item stationes, versus Orientem. Ab vrbe Badajos ad urbem Siuiliam, sex dietæ: per viam quæ ab Ebn-dabi^d chaled ducit ad montem^e Ooyun, ac tum ad Siuiliam. A Badajos ad urbem Cordubam sex habentur stationes via recta. Item à Badajos ad urbem Meridam fluuio adiacentem Anati, xxx. M. P. ad Orientem. Ab vrbe Merida ad Cantarat-alsaif, iter bidui. Et ab vrbe Cantarat-alsaif ad urbem Coriam, stationes duæ. A Coria ad Conimbriam quattriduum. Ab Alcatr iam memorata ad Lisbonam, stationes duæ. Adiacetque Lisbona septentrionali ripæ amnis Tagi, qui &^f Tolaitelç fluuius est; fundiæ autem se idem fluuius coram vrbe prædicta in latitudinem sex M. P. Et fluxu atque refluxu maris afficitur ad multam distantiam. Urbem Lisbonam, quæ ad oras maris Tenebrosi est apposita, respicit ab altera fluminis ripa, nempe meridionali, castellum g Almaaden, sic dictum ob aurum minerale, quod sæuiente mari eò reicitur. Ex hac vrbe Lisbona egressi sunt h Almaghrúrin, qui sunt aggressi mare Tenebrarum, quid in eo esset exploraturi: & ab his nomen deriuat

a i. Occidentis.

b i. Fauces anguli.

c i. Arcem. Int. Scallabis.

d i. Filio patris Chaled.

e i. Fontis

f i. Toletis.

g i. Thesauri, seu fodina

h i. Errantes.

deriuat semita quædam in vrbe non longè à lacu extans, quæ vsque ad postera sæcula vocabitur semita Almaghurin.

Horum autem historia talis est : Octo viri consobrini, oneraria nauis constructa, & aqua atque alimentis ad plures menses necessariis in ea comparatis, mari se commiserunt cum primo flare cepisset ventus orientalis : cumque vndecim ferè diebus secundo vento nauigassent, deuenere tandem ad mare quoddam, cuius vndæ crassæ odor exosus, scopuli frequentes, lumen opacum. Quare certum naufragium pertimescentes, aliorum vela vertere, & duodecim diebus in meridionalem plagam nauigantes, exiere ad insulam pecudum, in qua pecudes omni numero maiores inueniuntur errantes, ac nulli pastorum, aut custodum curæ commissæ. Ad hanc insulam appulere, & de nauis descendentes reperere fontem aquæ decurrentis, quem arbor ficifiluestris obumbrabat : captas deinde pecudes aliquot mactauere, sed perceptis earum carnibus ita amaris, vt commodi nullatenus possent, coria tantum sumpsere. Posthæc duodecim quoque diebus in Meridiem pergentes, insulam quandam à longè deprehendunt, & habitationes atque arua in ea videntes, nauim admouerunt, vt quid ibi esset inspicerent. Verum non multò post, cymbis vndique circumdati, capti, ductique fuerunt vnà cum nauis sua ad urbem quandam in oris maritimis sitam, in quam cum descenderent, viderunt ibi homines rufos, raris, atque prolixis capillis, statura proceros ; mulieres pariter illorum mirum in modum formosas. Itaque fuerunt ibi detenti ad tres dies in domo quadam, sed demum quarta die ingrediens ad eos vir linguam Arabicam loquens, percontatus est ab eis de statu illorum, ad quid venissent, & cuiàs essent : cumque totam suæ rei seriem ei narraissent, scelicia promisit illis, simulque indicauit esse se Regium interpretem. Quare sequenti die ad Regem adducti, & ab eo de rebus iisdem, quas interpres postulauerat, interrogati, idem Regi, quod antecedente die interpreti exposuere : quomodo scilicet ausi essent mari se committere, animo videndi quæ memorabilia, atque mirabilia in ipso continerentur, & extremos

adusque fines illius penetrandi. Risit Rex his auditis, dixitque interpreti: Refer hominibus istis, præcepisse patrem meum quibusdam subditis suis ut hoc mare conscenderent, fluxissetque eos per latitudinem integro mense ita ut lumen ipsis omninò defecisset, atque adedò iter illorum vanum fuisse atque inutile. Imperavit prætereà Rex interpreti, ut prospera genti illi suo nomine polliceretur, utque bonam de Rege opinionem haberent. His ita peractis reducti sunt ad sui carceris locum, ibique detenti donec flare cepisset ventus occidentalis. Igitur in cymbam iniecti, obducta oculis eorum vitta, ducti fuerunt in mare longo temporis interuallo, nempe trium dierum ac noctiū, ut homines illi existimare se potuissent retulerunt; Dein ad continentem deuenientes eduçti fuimus, ac manibus post terga reuinctis relictis fuimus propè litus, ibique ad ortum diei solisque maximis cum incommodis, & miserrima sub conditione iacentes ob nostrorum asperitatē vinculoꝝ, tandem strepitum vocesque humanas audientes, vnanimi omnes clamore vociferati sumus; Accedentes autem homines illi, nosque in tam calamitoso statu inuenientes, interrogauerunt nos, narrauimusque eis historiam nostram: erant autem Barbari; Dixitque ad nos quidam ex ipsis, nostis ne quantum distatis à patria vestra? Respondimus, nequaquam. Ait, spatium duorum mensium intercedit inter vos, & patriam vestram. Tunc nostræ dux turbæ dixit, ^a Va asfi: Vocatusque est locus ille Asfi vsque in hodiernā diem, & est Portus, qui in penitiorē Occidentē reperitur, cuius mentionem superiùs attulimus.

a i. Prob dolor meus.

b Hodierna arena.

c i. Tabula lapidea.

Ab vrbe Lisbona ad urbem ^b Santarin Orientem versùs, habentur octoginta M.P. itinere fluuiali, licet volenti pateat quoque alia via terrestris. Duabus prædictis urbibus campus interiacet ^c Baláta dictus, in quo frumentum, ut à Lisbonæ incolis, & plerisque populis Algharbæ fertur, quadragesimo ab iactis seminibus die colligitur, & quidem mensura centuplicata. Ab vrbe Santarin ad urbem Badajos quatuor extant stationes. Et ad partem dexteram itineris, quod ad istam ducit, sita est in radicibus montis vrbs Eluas, duodecimo à Badajos milliario. À Merida ad Castellum

Cár-

Cárcaüe tres numerantur stationes. A Cárcaüe ad urbem
 a Calat-rabah ad Anatis fluminis ripam appositam: Et à Ca- a Hodiè, Ca-
 lat-rabah Septentrionem versùs ad castellum Balat, statio- latràus.
 nes duę. A Castello Balat ad urbem Talauira, iter bidui.
 Similiter ab vrbe Cātarat-affaif ad ^b Machádham, iter qua- b i. vadum.
 triduanum. A Machádha ad Talauiram, biduum. Eodem
 modo à ^c ad Castellum Medelin, stationes duę. A c Omissum
 Castello Medelin ad ^d Forgallam, duę stationes leues. in textu.
d Hodiè

Cæterùm vrbs Tolaitela iacet ab orientali plaga Talauiræ, estque ingens ciuitas. Ab vrbe Tolaitela, Orientem
 versùs, ad urbem ^e Vadi-lhagiára, L. M. P. stationes duas e i. Vallis
 constituentia. Ab vrbe Vadi-lhagiára ad urbem Salem, ad lapidum.
 Orientem, milliaria quinquaginta. Ab eadem ad urbem
 S. Maria Ben-razin, tres modicæ stationes. Et ab eadem
 quoque ad Elicant, stationes quatuor. Distat autem S. Ma-
 ria ab Elicant duabus stationibus: Et tam S. Maria, quàm
 Elicant sunt vrbes conspicuæ. Ab vrbe Salem ad urbem
 f Calat-Ayub, L. M. P. ad Orientem. Ab vrbe Calat-Ayub, f De hac le-
 Meridiem versùs, ad arcem Doracam, xviii. M. P. A Do- ge Nonnium
 raca ad urbem Saragostam, L. M. P. Est autem Saragosta pag. 235.
 de primariis vrbibus Andalusiæ, sita propè flumen magnũ
 Ebro vocatũ, quod aquas partim è regionibus Romano-
 rum, partim è montibus Calat-Ayub, partim è finibus Ca-
 lahora effluentes mutuatur. Ex his enim fluuiis supra urbẽ
 Todelam in vnum concurrentibus constipatum defluit ad
 urbem Saragostam, & Chairan Castellum attingit, tũm per
 loca fluminis Alzaitun, ac demum per occidentalem Tor-
 tofæ plagam præteriens mari se immiscet. Ab vrbe Sarago-
 sta ad Vescam habentur xl. M. P. A Vesca ad Laredam.
 lxx. M. P. Ab vrbe item Saragosta ad Todelam, L. M. P.
 A Mecnasa ad Tortosam, duę stationes, nempè L. M. P. A
 Tortosa ad ostium fluminis cuiusdam in mare influentis,
 xii. M. P. Et ab eadem Tortosa ad urbem Taraconam, ad
 mare appositam, Iudæis cultam, & mœnibus marmoreis
 circumseptam, L. M. P. Et ab ipsa ad Barcelonam, Orientẽ
 versùs, lx. M. P. Ab vrbe Taracona, Occidentem ver-
 sùs, ad ostium fluminis Ebro, quod istic latissimo sese dif-
 fundit alueo, xl. M. P. Ab hoc ostio fluminis ad speculam
 Castali

Castali mari proximam, xvi. M. P. ad occasum. Hinc ad Peniscolam Castellum munitum iuxta mare collocatum, vi. M. P. A Castello Peniscola ad ascensum Abisæ, vii. M. P. Ab eodem ad urbem^a Berianam versus occasum, xxv. M. P. A Beriana ad oppida Mor-uctro populosa, frugiferis arboribus confita, & aquis manantibus irrigua, non longè à mari dissita, xx. M. P. Hinc ad Valentiam, Occidentem versus, xii. M. P. Vrbs quoque Valentia est de primariis Andalusie urbibus, constructa secus flumen, quod multa affert incolis commoda; eo namque irrigant arua: hortos habent atque viridaria ad illius ripas cum ædificiis non rarioris. Ab vrbe Valentia ad Saragostam transeundo per Kotondam, nouem habentur stationes: distat autem Kotonda à Valentia tridud. A Kotonda ad Castellum^b Alriahin, stationes duæ. A Castello Alriahin ad Elicant, iter bidui. Ab vrbe Valentia, ad^c Gezirat-Socar amni à Socar adiacentem, xviii. M. P. A Gezirat-Socar ad urbem^e Satebã, xii. M. P. Sateba autem vrbs est venusta, habetque oppida tam pulchra, & munita vt prouerbio circumferantur. In ipsa prætereà conficitur papyrus præstantissima, & incomparabilis. A Sateba ad Deniam, xxv. M. P. Pariter quoque à Sateba ad Valentiam, xxxii. M. P. Similiter à Valentia ad Deniam mari vicinam, progrediendæ per litora, lxxv. M. P. A Valentia ad Castellum Coliram, xxv. M. P. A Colira ad Deniam, xl. M. P. Castellum Colira ma. i modò ambitur, estq; munitissimū, ad ostium fluminis Socar appositum, circumdatū à Meridie, monte quodã maximo, cuius è fastigio deprehēduntur intra mare aliquot mōtes aridi: vocatur autem mons ille Caun. Item ab vrbe Satebã ad^f Bechiran, versus Occidentem, xl. M. P. Ab vrbe Denia paulò ante memorata, per oras maritimas; ad urbem^g Lecant, versus Occidentem, lxx. M. P. Lecant modica vrbs est, & non longè ab ipsa extat insula^h Palnarfa mille passibus à flumine remota: estq; hæc, Portus venustus, atq; in ipsa tenduntur insidię nauigiis hostilibus; respicit autē Promontoriū i Alnâdhur. Ab isto Promontorio Alnâdhur ad urbem Lecant decem habentur miliaria. Ab vrbe Lecant ad urbem Elce, via terrestri, statio modica. Ab vrbe quoque Lecant ad

h Hodie Va-
luana.

b i, myrti.
ci. Inulam
d Nonno,
Sacro vel
Xucar.
c Hodie,
satiua.

f Lat: Bi-
gara.

g Alicante.

h S. Pola

i i. Cuscor,
undè Hispani-
cè voca-
tur QUAY-
ANAR.

fauces ^a Bales, lvii. M. P. Bales autem sunt varij Portus ^a *Hodie veld*
 pro variis multorum fluminum ostiis, in quæ naues ingre- ^{les.}
 diuntur. Inter Bales & insulam ^b Alfiran intercedunt mille ^b *i. Muria.*
 passus; Insula verò Alfiran distat à continente milliari, ac
 semis. Ab hac insula ad Promontorium Cobtal, xii. M. P.
 Ab hoc ad Portoman magnum, qui quidem Portus est, xxx.
 M. P. Ab hoc ad Cartagenam, xii, M. P. Vrbs autem Car-
 tagena est Portus vrbs Mursiæ, estque vrbs vetustissima,
 antiquissimaque. Ab vrbe Cartagena per maritimas oras
 abeundo ad ^c Soganam portum venustum cum oppido ^c *Hodie, A-*
 proximè imminente, xxiv. M. P. Ab hoc ad Castellum ^{so. uia.}
 Acle, xii. M. P. est autè Castellū istud paruum, ad mare si-
 tum, & est Portus Lorcæ, à qua distat xxv. M. P. via terre-
 stri. A Castello Acle ad amnem ^d Biram in imo mediterrane-
 o, xlii. M. P. Ostio eius amnis mons impendet in-
 gens, super quo iacet castellum ^e Bira in mare prospectans.
 Ab amne prædicto ad insulā ^f Caranbirā, xii. M. P. Inde ad
 Rasif, vi. M. P. Tum ad ^g Sciamat-albaidha, viii. M. P. De-
 inde ad Promontorium ^h Cabeta-ben-asuad, vi. M. P. A
 Promontorio Cabeta ad Almeriam, xii. M. P. Præterea
 ab vrbe Cartagena ad Mursiam, itinere terrestri, xl. M. P.
 Vrbs Mursia est Metropolis terræ Tadinir, sitaque est in
 planitie secus flumen ⁱ Alabiadh, quod & eam interfluit;
 pontē cymbis fabricato aditum in illam præbente. A
 Mursia ad vrber Valentiam, quinque stationes. Toti-
 demque ab eadem Mursia ad Almeriam in maritimis oris
 extructam. Item à Mursia ad Cordubam, stationes decem.
 Et ab eadem Mursia ad Castellum Segora, stationes qua-
 tuor. Rursus à Mursia ad ^k Gingelam, l. M. P. A Gingela
 ad Cuencam, iter bidui. A Cuenca ad Caltsam, tres statio-
 nes, Orientem versus. A Caltsa ad S. Mariam, tres item
 stationes. Totidemque stationes ab eadem Caltsa ad Ali-
 cante. A Cuenca ad Vbedam, tres quoque stationes. Vbe-
 da, & Oclis duæ sunt vrbes mediocres, distantque abinui-
 cem xviii. M. P. Ab Oclis ad Segoram, stationes tres. Est
 autem Segora Castellum vrbi non impar, populosum, in
 magni montis vertice positum, amplum, situ munitum,
 ædificiis venustum. Sub hoc amnes oriuntur duo, quorum

^d Beriam.^e Beria, At-
lanti, in de-
script. totius
Hisp.^f Fortè Car-
pantram.^g i. Nauum
album^h Fortè Ci-
uitas Ebn-Asuad i. fe-
lij Nigri.ⁱ i. Album;

Nonnius c.

65. p. 204.

vocat hoc
flumen Sa-berum, vel
Setabim.^k Hodie
Circilā, vel
Chinhilam.

a i. Arnis
Magnus.
bi. Albus.

vnus est fluuius Cordubæ, ^a Vadi-Alchebir vocatus: Alter est fluuius ^b Alabiadh, qui Murfiam alluit. Et verò quod Cordubam alluit flumen, emanat ex hoc monte ex aquarum congerie quasi lacu quodam, qui monte in ipso conspicitur, & mox sub eodem monte se condens paulò post erumpit è quodam loco in radicibus montis, & ad occasum decurrens attingit montem Nagedanum, tùm dilabitur ad Ghaderam, postea adiacentia vrbi ^c Obbadæ loca alluens, transit per inferiores vrbis ^d Byasæ partes, pergittque ad Castellum ^e Andugiar, ad ^f Alcatfir, ad pontem Aftasan, ad Cordubam, ad Castellum ^g Modaiar, ad Castellum Algiarf, ad Castellum Lora, ad Castellum Alcoléa, ad Castellum ^h Catinana, ad Alzaradam, ad Siuiliam, ad Cobtal, ad Captur, ad Tarpasanam, ad ⁱ Masaged, denique effunditur in mare tenebrarum.

c Hodie,
Vbeda.

d Hod è,
Baësa

e Hodie Au-
diuar, alijs
Anduscïar.

f i. Breue,
hodie, Al-
cafor.

g i. Rotan-
dam.

h Hodie,
Cantilana.
i i. Templa.

At verò fluuius Alabiadh, quem Murfiæ amnem esse diximus, exit è radicibus montis (quamuis alij dicitent eandem esse fluminis Cordubæ, & fluminis Murfiæ originem) fluitque Meridiem versùs, ad Castellum Afred, ad Castellum Mola, ad Murfiam, ad Horiuelam, ad Modaiar, ac demùm mari se immiscet.

Ab vrbe Segora ad urbem Sorora habentur stationes.

Et non longè ab ipsa extat ^k Cannam Cannam. A Cast

r Hodie, Vil-
la Cannas.
l Hodie, Le-
brillam.

Canna ad Tolaitelam, stationes duæ. Qui autem

à Murfia ire in Almeriam, per

caia, tum ad Castellum ^l Labralla

ma, ad urbem Lorcam (distat autem

m i. Puceos
ordinis.
n Hodie Ve-
ra, vel Beria

Murfia XL. M. P.) A Lorca deinde ad ^m Abar-arrotbati, tùm

ad Castellum ⁿ Biram, stationis habetur interuallum. Ab

hoc Castello ad ascensum Socar, qui tam arduus, & accli-

uis est vt equo superari nullatenus possit, ac proinde equi-

tes pedibus incedere cogantur: Et ab hoc ascensu ad ^o Rá-

betam, vbi neque castellum, neque oppidum, sed turris

quædam reperitur culta militibus viam custodientibus,

stationis item interuallum habetur. Ab ea specula ad Al-

meriam, statio breuis.

De primariis Almeriæ, urbibus sunt ^p Bargaia, & ^q Dala-

ia. Inter Almeriam, & Bargaiam grandis inter est statio. In-

p Hodie Ber-
ja.
q Hodie Da-
lias.

ter Bargiam autem, & Dalaiam, circiter viii. M. P. Ab Almeria in Malagam abire cupienti duplex sese offert iter: vnum terrestre, quod quidem longius est, septem videlicet dierum: alterum maritimum, centum octoginta milliario- rum; Nam Almeria cum exieris, progredieris ad oppi- dum Bengias maritimum, spatium sex millium passuum: ab hoc autem oppido Bengias pater via per mediterraneum ad Bargiam, & Dalaiam. Ab oppido Bengias ad extremum mediterraneum, vbi extat turris extructa lapidibus, & in eum finem erecta, vt cum hostes in mari deprehendun- tur, ignis accendatur in ipsa, habentur vi. M. P. Ab hoc Promontorio ad Portum Alnafira, xxii. M. P. Hinc ad Aderam oppidum secus mare situm, xii. M. P. Ab Adera ad oppidum Belisanam, xx. M. P. Ab hoc ad portum Alforug, paruum, lacui similem, xii. M. P. Hinc ad oppidum Patrennam, vi. M. P. Ab hoc ad oppidum Salobaniam, xii. M. P. A Salobania ad urbem Almancab mari adiacen- tem, viii. M. P. Ab vrbe Almancab ad Granatam itinere terrestri, xl. M. P. Item ab Almancab ad oppidum Sat, via maritima, xii. M. P. Ab oppido Sat ad oppidum Toros iuxta mare situm, xii. M. P. Ab hoc ad ciuitatem Maria Veles, xii. M. P. A Veles, ad oppidum Tifira, quod ^{plai} Promontorium in mare procurrans, vii. M. P. Ab Murfia ad urbem Bezelianam, vii. M. P. A Be- ^{plai} demque ab eadem Murfia, viii. M. P. extructam. Item a Murfia Almeriam sermonem conuerta- ^{mus, o.} Almeria ad Granata, esse huiusmodi: Excundum prius ex Almeria ad urbem Boggianam sex milliariibus distitam: Vrbs autem Boggiana celebris erat ante Almeriam, sed eius incolæ in Almeriam sese transfe- rentes, hanc populosam, dirutam illam reddidere. Sexto ab vrbs Boggianæ parte dextera milliario adest Castellum Alhamma. Præterea ab oppido Boggiana ad oppidum Bani- Abdus habentur vi. M. P. Totidemque ab hoc ad Castel- lum Mandugiar. Progredieris ab hoc ad Castellum Bar- sana situm ad amborum fluminum occursum. Inde ad op- pidum Baldud. Deinde ad Alcatfir castellum munitissimum, in anoustris facibus intra flumen extructum, sub quo trā-

^a Foris quod hodie Por- cenna.
^b Hodie, Sa- lobrennam.
^c i. Hume- rus; hodie, Almunne- quar, i. ro- strum.
^d Hodie Bez- meliana.

fire cogitur quilibet viator. Hinc ad canalem Cabir. Tum ad Rotbam. Postea ad oppidum Obla, ad quod diuertendum. Ab oppido Obla ad Castellum Finana. Tum ad oppidum Sanfal. Indeque ad initium campi Oblæ: vbi viatori mons occurrit à læuis, dictus Salir niuium, cuius ad radices plura cernuntur castella, & ex his Farira, vnde nux Farirana. Ab ultimo campi Oblæ termino, ad canalem Vas. Tum ad urbem^a Vadi As. Et ab hac ad oppidum Dasma: atque huc diuertendum. Hinc ad Rotbe. Postea ad oppidum Afrafida. Tum ad oppidum Ved, quod est plurium collectio pagorum. Hinc demum ad urbem Granatam viii. M. P. Cæterum vrbs Vadi-As locus est in quem plures viæ conueniunt. Qui enim ex ipsa ad urbem^b Bastam pergere cupit, exit è Vadi-As ad montem Aatsem, tum ad oppidum Baura, indeque ad urbem Bastam: distant autem abinuicem xxx. M. P. Similiter à Vadi-As ad montem Aatsem, tum ad oppidum^c Baura, indeque ad urbem Bastam: distant autem abinuicem xxx. M. P. Similiter à Vadi-As ad^d Giaën duæ grandes habentur stationes. Ab vrbe verò Bastam ad hanc eandem Giaën, tres modicæ stationes. Ab vrbe Giaën ad urbem Baësam, xx. M. P. sed tamen illa ab hac, & hæc ab illa videri potest. Ab eadem ad urbem Vbedam, Orientem versùs, vii. M. P. In tractu medio inter vrbes Giaën, Bastam, & Vadi-As, multa extant castella populosa, ciuibus, incolisque referta, soli fœlicitate, & frugibus quamplurimis, quas etiam alijs dispensant, luculentissima. Et quidem ab orientali plaga Giaën, & ex aduerso Baësæ iacet castellum ingens, ^e Soder dictum, à quo nomen habet ^f Chalatt Sodericum. Duodécimo ab hoc miliario, versùs Orientem, adest castellum Tonna. Hinc proficisceris ad Castellum Cifatam, vrbi non inferius, monti subiectum, in quo cæduntur ligna ad conficiendas paropsydes; peluesque ligneas: is autem mons attingit Bastam; distatque prædictum Castellum à Giaën duabus stationibus à Vadi-As: ac duabus quoque stationibus à Granata. Verum à Vadi-As iam memorata ad Granatam habentur xl. M. P. A Granata ad urbem^h *St. uaticab*, via terrestri, xl. M. P. Item à Granata ad urbemⁱ

^a Hodie,
Guadix.

^b Hodie,
Bastam.

^c Hodie
Baur.
^d *Vulgò*
Iaën, latine
Menteja.

^e Foris, *Solera.*
^f Herba *genus acidolæte, (aleq; condita.*

^h Hodie al
munecar.

do flumine, xxv. M. P. Ab Almancab ad urbem Almeriam, itinere maritimo, c. M. P. Et ab eadem Almancab ad urbem Malacam, octoginta M. P. A Malaca ad Cordubã, versùs Septentrionem, quatrimum. A Malaca etiam ad Granatam, Lxxx. M. P. A Malaca ad insulam viridem, c. M. P. A Malaca ad Siuiliam; stationes quinque. A Malaca ad Marbellam, itinere quod ducit in^a Algeziram, xl. m. p. Inter Malacam, & Cordubã castella extãt culta, suntq; loca partibus in illis populosiora: & ex iis est vrbs Archidona, & ^b Antaquira, quæ distant à Malaca xxxv. m. p. Hinc ad ^b Antiquera urbem Bigha, xviii. m. p. Ad modicam ab hac stationem iacet ad orientalem plagam castellum vocatum ^c Alghidac. ^c Alcaudate. Inter Alghidac, & Giaën leuis etiam intercedit statio. Et ab eodem ad castellum Vaëna, statio quoque modica. A castello Vaëna ad Cabra, statio leuis. Et ab eodem ad urbẽ Cordubam, xl. m. p. Non longè ab ipsomet, Meridiem inter & occasum, conspicitur vrbs Elisana, quæ distat à Corduba xl. m. p. Hisce castellis conterminum est castellum Balai, & castellum Manterec; Distatque castellum Balai ab vrbe Corduba xx. m. p. Propè castellum Balai extat castellum ^d S. Ialla, à quo ad Astigi, versùs Occidentem; habentur xv. m. p. A castello S. Ialla Cordubam, xxiii. m. p. Est autem sita vrbs Astigi propè flumen Granatæ, quod appellatur ^e Scenil. Ab Astigi Cordubam, xxxv. m. p. Et ab Astigi, Meridiem versùs, ad castellum Ofuna, semidiei iter. Et ab hoc ad Balsanam, xx. m. p. Item ab Astigi ad urbem Carmonam xlv. m. p. Et ab eadem, Occidentem versùs, ad Siuiliam, xviii. m. p. Ab vrbe Carmona ad Sarissam de prouincia Sadunæ, stationes tres. Similiter à Siuilia vrbe ad Sarissam, duæ grandes stationes. A Sarissa ad insulam Gades, xii. m. p. Et à Sarissa quoque ad Alcanáter, vij. M. P. Ab Alcanáter ad insulam Gades, etiam v. M. P. Inter Siuiliam & Cordubã interest spatiũ lxxx. M. P. itinere terrestri. Potest autẽ qui vult cymbis, à Siuilia Cordubam abire: Ascendet enim aduerso flumine vsque ad mclendinas Alzarádæ, ad flexum hospitij ^e Aëian, ad Cotõniana, ad ^f Alcolaya, ad ^g Castellum Algias, ad Susenil, ad ostium fluminis

^a i. Insulam^b Antiquera^c Alcaudate.^d s. Ella.^e Xenil, lat. siniglis.^f i. Paruum castrum.

a i. *Flumen granatorum* minis Melbal, ad Castellum Almodaiar, ad^a Vadi-alrom-
 man, ad molendinas Natfeh, demum ad Cordubam. Ab
 vrbe Corduba ad vrbe^b Alzahra, v. M. P. Et à Cordu-
 ba ad Almeriam, octo dietæ. Item à Corduba ad Siuiliam,
 lxxx. M. P. Et ab eadem Corduba ad Malagam, c. M. P.
 c *nempè Tolctam.* A Corduba quoque ad^c Tolaitelam, nouem stationes. Et
 quidem qui ad hanc transferre se cupit, proficiscitur è Cor-
 duba per plagam Septentrionalem, & post xi. M. P. arripit
 ascensum Arles. Indè ad^d Darálbacar, vj. M. P. Postea ad
 Petros xl. M. P. A castello Petros ad castellum Ghafec,
 vij. M. P. Ab arce Ghafec ad montem Amer, statio. Tum
 ad Dar-álbacar, statio. Deinde ad Calat-^e rabah. Rursus à
 Corduba ad Granatam habentur quatuor stationes cētum
 M. P. componentes. Inter Granatam, & Giaën intercedunt
 l. M. P. duæ videlicet stationes. Mare autem Damasce-
 num, cui adiacere diximus meridionalem partem regionis
 Andalusix, incipit ab Occidente, & desinit propè Antio-
 chiam, atque hoc spatium maris intermedium est triginta
 sex cursuum; Latitudines verò ipsones. Ab v. l.
 ter vrbe Malagam, & quæ ex his varia sunt: Nam in-
 ciunt, Mezemmam atque Badipposito, litore eam respi-
 nauigationis diei, vento securus, diffunditur mare spatio
 tudo maris inter Almeriam mediocri. Similiter lati-
 oppositam, est spatiū du-^{di} As- Hanin altero in litore sibi
 Deniam inter & vrbe^{que refertur} cursuum. Pariter quæ vrbe
 cupat mare in latitudi-^{uas e-} extenditur dispensant, luculen-
 tudo maris eius^{ppontariæ} est centum M. P. Cæterum
 in litore occi-^{est} & viciniorem sibi terram habet v.
 tuor; Cursus^{est} & vicinior sibi terram habet v.
 f i. *arida. Hodie vocatur Ieuiza, ut notat Isolar. pag. 202* Iábefa conspicuus cursus ab ea distat. Ab orien-
 bem Deniam spæ extat insula Maiorca, & cursu di-
 tali parte insulæ Iábefa^{huius} orientalem post vnus
 stant abinuicem. Et a^{di} plagam distat ab insula Sar-
 etiam cursus interuallum iacet
 Barcelona prospèctat. Miñorca a^{ita} ad Granatam habent
 dinia cursibus quatuor. ^{ad} hanc itacab, via ter-
 bem^{est}

nes distrahitur. Sardiniam diuidit ab insula Corsica fretum xx. M. P. Insula Corsica asperis ac fortibus est præcincta. Continentibus : ambitur ab Oriente, mari quod barbarè vocatur Thirrenum : conspicitur in parte ipsius occidentali vrbs venusta, mediocris, populosa : occupat sua longitudine cl. M. P. latitudine xxvij.

Præterea ex insulis, Romanorum terræ propinquis, est insula Elba, quæ navigatione diei distat ab insula Corsica, cuius circuitus, iuxta formam quam habet, est centum M. P. pertinetque ad ditionem Pisarum. Ab Elba ad insulam Panosam, Septentrionem inter & Occidentem, habetur spatium xxv. m. p. Habet autem Panosa in circuitu xxx. m. p. estque deserta. Ab hac ad insulam Cabreram, xiiij. m. p. Et ab ipsa ad flumen Pisarum, xxxiv. m. p. Item à Cabrera ad insulam Capri, Orientem versùs; Insula verò Capri est populosa, & eius habitatores sunt gens quædam ex incolis Melfi. Extat in illa vrbs mediocris, & in media vrbe aquæ scatebra. Inter hanc insulam, & insulam Sorrentum, de terra Calabria, intercedit spatium xij. m. p. Et in orientali parte huius insulæ adest portus modicus. Distatque hæc à Neapoli xxx. m. p. Inter eandem insulam istam, & insulam Seclam minimè grandem, vrbi Neapoli maritimæ vicinam, lx. m. p. intercedunt. Colit hanc insulam gens ex Romanis cum vxoribus, ac familijs suis, & degunt in vrbe quadam pulchra Maior vocata; vnde insula appellatur Secla Maioris. Distat autem à Neapoli xxx. m. p. quinquagesimo ab insula Secla milliario extat insula^a Pantatara, in qua cernitur vrbs effossa, & officina ad extruendas naues in lapide excisa: pars etiam vrbs est in saxo effossa ante officinam ipsam: & per canalem excisum in petra, aqua ad eam ducitur. Distat verò Pantatara ab vrbe Gaicta xx. m. p. Trigésimo à Pantatara milliari, occasum inter & meridiem, duæ occurrunt insulæ, quarum vna Túnefa, altera lúnefa vocatur; & quidem ytraque est habitata. Ab insula verò Capri itur ad insulam Ostrangelo, Orientem inter & Meridiem, contrà. Nec vlla inter Melfi, & insulam istam, alia reperitur insula præter Capri tantum. Insula Ostrangelo iacet inter orientalem, & septentriona-

a Iscl. fol.
25. p. 2
Pantataria

lem partes insulæ Vulcani, scatetque fontibus aquarum, sed nullum habet portum. Propinquior huic insulæ continens de terra Calabria, est continens Manthiæ, à qua distat XL. M. P. Verùm insula Vulcani non admodum excellit magnitudine, sed ingens in ea mons extat, è quo temporibus aliquibus magnus erūpit ignis, rarò quidē cessans; qui ignis cūm furit, lapides iaculatur ignitos, horribili fragore strepitanter, ita ut à longè vehementium tonitruum rurorem audire tibi videaris. Et in hac insula reperiuntur capræ siluestres. Inter ipsam autem atque viciniorem sibi terram Sicilię, nempe Dandaram, intersunt xv. M. P. Ab occidentali parte illius, aliquanto cūm flexu ad Septentrionem adest insula Lipari, quę certis temporibus habitatur: extatque in ea Castellum. Distat hæc insula ab insula Vulcani iv. M. P. habetque aquam, ligna, & paruum Portum. Ab insula Lipari ad insulam Didimam parvam, & Portu carentem, iiii. M. P. ad Septentrionem. Ab insula quoque Lipari ad insulam ^a Phenicodem inhabitatam, atque importuosam, x. M. P. contra Meridiem. Ab insula Phenicode ad insulam Hericodem, x. M. P. iacet autem Phenicoes Hericodi à Meridie simul & Oriente. Et quamvis ea insula sit parva, tamen confugium est navibus ob portum, quem habet, angustum. Ab Hericode ad Vsticam, xl. M. P. atque hæc abundat aquis, & stationem præbet nauigiis; iacet verò contra Belerin vrbs Palermi in Sicilia, distantque abinuicem xl. M. P. A meridionali parte insulæ Vsticæ adest insula Monachi, cuius latera tam meridionale, quam orientale sunt portuosa soluendis nauibus oportuna, cūm presertim ibi reperiantur putei aquarum: iacet autem supra Trapanum, à qua distat xv. M. P. Ad septentrionalem partem insulæ Monachi parua ^b occurrit insula Aliabesa dicta, quæ nec aquam, neque portum habet: & viciniore huic terra de insula Sicilia, est vrbs Trapanum, à qua distat x. M. P. Ad partem verò occidentalem eiusdem insulæ Monachi cernitur insula Melitima eregione Tunis Carthaginiensis: distatque à prædicta insula Monachi, xxx. M. P. In insula autem extat in ea portus, at vberissima est capris, ceruisque. Ab orientali plaga insulę

a Atlas, p.
124.

b i. Aride.

insulæ Melitæ iacet insula Cosera, quæ, insulam Monachi si respicias, est Meridiem inter & Orientem; Opponitur hæc Neapoli, respicitque locū medium inter Xaccam, & Mazaram: & distant abinuicem cursus vnus intervallo: idemque spatium est inter Coseram, & Continentem Africæ. Est autem Cosera insula munita, puteis, rivulisque irrigua, oliuetis consita, magna caprarum siluestrium humanum aspectum refugientium copia referta, habetque portum opportunum, multis à ventis securum. Recta ab hac in Orientem linea iacet insula Gaudosa c. m. p. ab ea distita, in qua tutus adest Portus. A Gaudosa perges ad paruam quandam insulam Kamonam dictam; Et ab orientali huius parte habes^a Maltam insulam magnam tuto portu insignem, inter quam, & eum locum, qui in citina Siciliæ terra vocatur Acheronte, intercedunt LXXX. M. P. Post Maltam prædictam nulla extat alia insula versus Orientem; & Austrum, præter insulam Cretam. Verum inter insulam Lampedosam, & viciniores Africæ oras, in quibus est Capodia, intercedit spatium duorum cursuum: habet hæc insula portum securum, nulli vento obnoxium, quantævis magnarum nauium classis capacem. Atque is Portus occupat in ea partem^b Africo vento respōdentem. Quinto milliario à septentrionali eiusdem latere conspicitur venusta quædam insula Alchettab vocata. Ab insula Alchettab ad Nemusam versus Orientem, modicè tamen flectendo ad Septentrionem, habentur xxx. m. p. Et insula Gaudosa prædicta iacet ad orientalem plagam insulæ Nemusæ, distantque abinuicem duorum cursuum intervallo: Atque hæc breuiter de prædictis insulis, & rebus earum memoratu dignis. Et gratias Deo immensas.

Restat nobis modò, vt aliquid dicamus de insula Sicilia. Afferimus ergò Siciliam esse vetustissimam, & Regem eius Rogerium dominari hoc tempore, præsentis æra libri, in centum triginta^c regiones intrâ insulam ipsam contentas. Harum prima est vrbs Palermus nobilitate, ac magnitudine præcellens, sita ad oras maritimas in latere occidentali, & montibus circumsepta. Distinguitur hæc partes in duas, in Castellum scilicet, & in suburbia. Castellum est anti-

quum

^a Lat. Meli-
ta.

^b Zabecche.

^c Perregiones
intelligitur
urbes, oppida,
castella, &c.

quum illud atque celebre, quod in tres ordines subdivisum continet sub primo *Ædes*, licet in reliquis duobus aliquot etiam sint *Ædes*. Suburbia verò componunt alteram civitatem primæ vrbi vndique circumiacentem: nam in medio illorum extat vrbs antiqua ^a *Chalesa* vocata, in qua olim, ac præsertim tempore Moslemánorum erat sedes Regia, ostium maris, atque officina ad struendas naues. Ex omnibus huius vrbs Siculæ partibus aquæ erumpunt, quæ varios in fontes huc illuc excurrentes deductæ; largè eam irrigant: & extrà Suburbia, ad australem eius plagam decurrit fluuius *Abbas*, iuxta quem tot extant molendinæ, vt plures non requirantur. Ab orientali eiusdem vrbs parte adest post interuallum stationis *Castrum Thermae*, vbi sunt duo præstantissima balnea calida parùm abinuicem dissita. Imminet autem Castro edificium vetustissimum; & à latere ipsius occidentali cernitur domicilium dictum ^b *Tarbiaa*, quod est solatij locus amœnissimus. Duodécimo abhinc milliario occurrit *Castellum Burgad*. A castello *Burgad* ad ^c *Sahrat-álharir* habentur xii. m. p. Et ab hac *Sahra* ad *Cefalude*, statio. Hinc ad castellum ^d *Tugham* duobus milliariibus plùs minùsue à mari distitum, statio. A *Tugham* ad castellum ^e *Calat-àlcavàreb*, xii. m. p. Habet hoc portum frequentem, è quo merces asportantur, soluendis nauibus oportunum: Distat autem portus à Castello prædicto milliari ferè eum dimidio. A *Calat-alcavàreb* ad *Caroniam*, xii. m. p. Ab hac ad *S. Marcum* arcem ingentem; antiquis vestigiis, & plurimis ædificiis conspicuam, x. m. p. A *S. Marco* ad castellum *Pasaua*, x. m. p. Ab hoc ad *Pactes*, xii. m. p. Hinc ad ^f *Lepiri* quæ venustum habet Portum, iii. m. p. Hinc ad castellum *Milaz*, xii. m. p. Et hoc castellum, quod ad oras maritimas est appositum, cingitur mari ex omnibus partibus præterquam septentrionali, per quam patet aditus ad ipsum. A *Milaz* ad vrbs *Messinam* breuis est interuallum stationis. Iacet autem vrbs ista *Messina* in orientali angulo insulæ, & montes eam ab Occidente circundant: & Portus illius, qui sanè est quammaximè admirandus, omnium ore vbique circumfertur; Nam quodlibet nauigium quantumuis maximum adeò

a i. *Liberà.*b i. *Quadratum.*c i. *Campus serici.*d *Atlas, Turca.*e i. *Arceum barum.*f *Fortè Lætidari.*

ad litora accedit, vt valeat quis de terra manu capere quod est intrà ipsum nauigium. Hic præterea est sinus ille, per quem transfretatur quis in terram Calabria; vbi mare asperrimum est, cum præsertim venti aquis aduersantur: Quòd si accidat vt tam influentes, quàm refluentes vndæ eodem tempore concurrant, nunquam euadat incolumis qui in medio fuerit constitutus, nisi ex priuilegio Diuino. Amplissimum huius freti spatium est x. m. p. angustissimū, trium. Ab vrbe Messina ad urbem Taorminam, & ab hac ad Lebag habetur stationis interuallum; Est autem Lebag locus mari adiacens, & ad occidentalem eius partem conspicitur mons, qui vocatur etiam ^a Mons ignis. A Lebag ad urbem Cataniam, vi. m. p. estque posita hæc iuxta mare, habetq in se Portū venustū: & ab occidentali parte Catanicæ extat maximum flumen Mosis, mari Catanienti se immiscens, ferax piscium cum magnitudine, tum suauitate gustus præstantissimorum. Cæterum vrbs Taormina, Lebag, & Catania subiacent monti ignis paulo antè memorati, ex parte ipsius orientali. Ab vrbe Catania ad castellum Leōtini, habetur interuallum stationis: Et quamuis hoc sex miliaribus sit à mari distitum, quia tamen appositum est ad flumen, quod ab illo nomen acquirit, naues etiam onustæ vsque ad ipsum ascendunt, & in plaga eius orientali portū capiunt: Partem verò occidentalem eiusdem latissima terræ spatia occupant. Hinc ad Siracusam grandis intercedit statio. Hæc verò sita est ad oras maritimas, & mare ambit illā ex omni parte, nec licet ingredi eā, au egredi ex ipsa, nisi per aditū vnū, qui patet à parte ipsius septentrionali. Habet autem duos Portus, quibus nullus alius reperitur similis in cæteris regionibus, vnum altero capaciorem. Arctior est à Meridie: alter, qui & celebrior, à Septentrione. In prædicta vrbe cernitur Scatebra Allopudi, quæ emanat è colle in maritimis oris constituto. A Siracusa ad ^b Nutes, quæ viii. m. p. distat à mari, stationis est interuallum. A Nutes ad extremitatem istam Insulæ orientalem, quæ quidem tota deserta est, statio item habetur; atque hæc extremitas vocatur Portus ^c Albauâlez. A Nutes ad Xicli castrum in vertice montis extructum, stationis habetur interuallum; di-

stat

^a Mons
Etnæ.

^b Lat. 38°
30'.

^c i. Paulorū.

stat hoc à mari, tribus ferè milliaribus : & in ipso extat fons ille , qui dicitur fons temporum. Is enim (quod certè peregrinum est) fluit temporibus orationi assignatis , aliis temporibus arefcit. A Xicli ad Ragufam arcem firmam , vii. M. P. à mari difsitam , habentur xiii. M. P. flumen ipfius , quod & ab ea nomen defumit , excurret in partem eius orientalem ; Et in loco , vbi flumen iftud mari fe mifcet , extat Portus venuftus , in quem naues ingredientibus onerant , exonerantque fe. Ab hac ad Bothiram vii. ferè M. P. à mari difsitam , duæ habentur ftationes leues , videlicet xlv. M. P. A Bothira ad Lempiadam vna habetur ftatio xxv. M. P. Lempiada verò eft caftellum extructum in fummitate petræ partim mari, partim flumine vndique feptum : ita vt nullus pateat aditus ad illud nifi per portam , quæ eft ex parte ipfius feptentrionali, Portum habet , quem naues penetrantes mercibus illic fe onerant. A Lempiada ad^a Karcant habetur ftatio xxv. milliariorum. A Karcant ad Xaccam eadem eft diftantia per oras maritimas : eft autem Xacca regio quædã propè mare fita. Eodẽque modo inter arcẽ Karcant , & arcem^b Bellaut ftatio grandis intercedit. A Xacca ad Mazara , duæ ftationes breues ; Atque his duabus magnus interiacet fecus mare tumulus , qui vocatur^c Alafnam. Fundamenta murorum Mazaræ flumen a^luit Magenun dictum , à quo merces nauiculæ afportant , in eoque hyemant phafeli. A Mazara ad Portum quendam milliaribus xviii. ab ea difsitum , & ab hoc ad Trapanum , ftatio xxiii. M. P. Trapanus prisca atque antiquiffima vrbs eft , mari , cui fanè adiacet , vndique cincta , ad quam ftatus ab Oriente pons viam aperit. Portus eius , quem habet à meridionali fui latere , tranquillus eft nulloque motu agiturus , in quo vel maxime naues hyemem tranfigunt omni periculo fe curæ. Huic adiacet infula Monachi , infula Iábefa , & infula Melitima , quarum fingulæ habent portum , puteos , atque ligneta. A Trapano ad montem^d Hamed ingentem , & excelſi ac ſublimis cacuminis. Ab hoc ad Alhama , xx. M. P. Alhama verò eft arx fortiffima , & alta valdè , quæ fertur cenferi inter optimas arces : habet mare à Septentrione ,

^a Hodiè, Girgenti.

^b i. Quercium.

^c i. Simulacrum.

^d Amas.

tribus circiter milliaribus à se distitum , nec non Portum cum impendente sibi castello Madareg nuncupato , secus quod naues eunt , redeuntque. Distat autem illa à Trapano modicæ stationis interuallo. Ab arce Alhama ad arcem Naüa , x. M. P. Distat hæc à mari quatuor ferè milliaribus: habetque portum non importunum nauibus. Ab arce Naüa ad Bartanin , xii. M. P. A Bartanin ad Sis , cui mare adest à Septentrione ad quatuor circiter M. P. A Sis ad Fartis , viij. M. P. Et hinc ad urbem maximam Palermum vocatam , xii. M. P. Atque hæc triginta quinque regiones prædictæ , mari præsertim adiacent.

Regiones verò mediterraneæ præter istas , quamplurimæ sunt , numeratis castellis , arcibus , ruribus , ac pagis , quæ vt singillatim memoremus , incipiemus primò à descriptione itineris quod est ab Vrbe ad turrim Iay in medijs insule partibus sitam; Et verò ab Vrbe ad hospitium^a Alamir habentur vi. M. P. ad Orientem. Ab hoc ad Alchoraz vnde egreditur flumen quod vocatur^b Vadi-lamir , vi. M. P. Ab Alchoraz ad Cífalam dimidia statio , nempè x. ferè milliaria. Totidemque milliaria ab hospitiò Alamir ad Cífalam. Rursus ab Alchoraz ad Nicum , inter quem , & flumen Alsaile decurrens ad Thermas mille passus intercedunt , xv. M. P. A Nico ad^c Petranam , ix. M. P. Item ab Alchoraz ad Giatum xv. ferè M. P. A Giato ad Tori , ix. M. P. Et huius terra cõtermina est à Septentrione castello^d Corlioni , & octo ferè milliaribus distant abinuicè. Inter Corlionem , & arcem^e Altaric ad Septètrionem , ix. M. P. Item à Corlione ad^f Raya , viij. M. P. versùs occasum. Similiter inter Corlionem , & Giatum , v. milliaria Francica. Et à Corlione pariter ad Bazerum versùs Orientem , x. M. P. Ab hoc ad Castrum nouum xij. ferè milliaria. A Castro nouo ad Corlionem , xx. M. P. Et à Castronouo ad^g Occidentem versùs , x. ferè M. P. Pari ratione à Bazero ad Raya , x. M. P. Et à Corlione ad Raya , viij. M. P. Est autem Bazerum ad Septentrionem , Castrum nouum ad Orientem , Corlion ad occasum , Raya ad Meridiem. Item à Corlione ad Betelári ad Austrum , iv. milliaria Francica. A Betelári ad arcem Bellaut antea memoratam , x. M. P.

a i. Imperatoris.

b i. Flumen imperatoris.

c Petralia.

d Proli. Con-
glione.

e i. Itineris.
f i. Vexill.

g Deest no-
men loci.

Rur-

Rursus, a Tori ad tumulum^a Almara, xviiij. M. P. ad Occidentem. Ab hoc tumulo ad Bártanin, statio modica decem & octo ferè milliarium. Et ab eodem tumulo, versùs occasum, ad^b Alfanam, quod est in via, qua itur in Mazaram, ix. milliaria occidentalia. Distat autem Alfanam à Mazara vii. milliariibus Francicis. Diximus verò superius Mazaram esse urbem magnam. A Mazara ad Alafnam suprà quoque memoratum, iij. milliaria Francica. Vt autem redeamus ad Castrum nouum de quo paulò ante mentionem fecimus, dicimus ex eo emanare flumen Platinam copiosum, quod ad Camaratam excurrans, postea Platinam alluens, demùm influit in mare. A Castronouo ad Camerata x. habentur M. P. A Camerata ad Platinam, xxx. M. P. quæ stationem conficiunt. Platina verò distat à mari sex ferè M. P. A Calat-Aii ad Alcamam, milliare occidentale cum dimidio. Ab Alcamam ad Miregia, milliare vnum, versùs Septentrionem. Hinc ad castellum Alhama, milliare vnum Francicum. Verùm à Mazara ad castellum Ben-Mathud Septentrionem inter & Orientem, xv. M. P. A castello Ben-Mathud ad Belgiam, iv. M. P. Orientem inter & Aquilonem. A Belgia ad diuersorium Sandi, Orientem inter & Septentrionem, xv. M. P. A diuersorio Sandi ad castellum Ben-Mathud, v. M. P. Item à diuersorio Sandi ad tumulum^c Alamel, ix. M. P. Septentrionem inter & Occidentem. Et ab hospitio Sandi ad Castrum Mur, ix. M. P. A Castro Mur ad Berelari, vi. M. P. ad Orientem. Et non longè ab hoc fluit amnis^d Alcàreb, qui ortum habet à septentrionali parte arcis Corlionis, in monte septentrionalem ipsius partem ambiente, cum in orientalem eius plagam tendens, ac deindè ad occasum se flectens, transit per latus occidentale diuersorij Sandi, indeque percurrens montes ab Austro, alluit orientalem partem Belgiae; rùm rectà in Meridiem fluens, postremò mari se immiscet non procul ab Alafnam. Spatiùm verò, quod amnis iste conficit suo cursu ab origine sua vsque ad locum vbi mari se miscet, est l. M. P. Præterea à Xacca ad Platinam, xvii. M. P. Atq; hanc flumen Platina alluit ab Oriente. A Platina itur ad Gardutam versùs Orientem: Et à Garduta ad Sotir, versùs Aquilonem; Et quidem Sotir, quod

^a i. Mulieris.^b i. Idols.^c i. Vidui.^d Garbo.

montes ambiunt vnde quaque, populosum est ac benè cultum, & viatoribus p. frequens; Distat autem à Garduta ix. M. P. Ab hospitio Sotir ad castellum Cameratam antea memoratum, xviii. M. P. Similiter à ^a Gargant ad ^b Almensciar, Orientem inter & Septentrionem, xiii. M. P. A Castello Almensciar ad ^c Alcgettà, versus Meridiem, x. M. P. Ab Alcgettà ad Gargant, xii. M. P. versus occasum. Et ab Alcgettà ad Platinam, xx. M. P. ad Septentrionem. A Gargant ad Naro ad Orientem, xii. M. P. Totidemque à Naro ad Sauocam, versus Orientem. Idemque spatium ab Alcgettà ad eandem, Orientem versus. Eodem quoque modo ab Almensciar ad Sauocam, xi. M. P. Meridiem inter & Orientem. A Sauoca ad ^d Calat-annesa, inter Orientem, & Septentrionem, xxi. M. P. Non longè ab ista ad plagam orientalem decurrit flumen falsum. A Calat-annesa ad castellum Ioani, xviii. M. P. Totidemque à castello Ioani ad Magecan, Septentrionem versus. A Magecan ad castellum ^e xv. M. P. inter Austrum, & Orientem. Et à Magecan ad Sotir, versus occasum, xv. M. P. A Gargant ad Caracudi ad Orientem, cxviii. M. P. A Caracudi ad Naro, xxiv. M. P. A Naro ad Gargant, xii. M. P. Et similiter à Naro ad Calat-annesa, xxi. M. P. A Calat-annesa ad Caracudi versus Meridiem, xv. M. P. Inter Bothira, & Seliata ad Orientem paruo cum flexu ad Septentrionem, xii. M. P. A Lapide perforato ad castellum Ioani, xii. ferè M. P. Pariter quoque à Lapide perforato ad Seliatam, xxv. M. P. Et inter Lapidem perforatum, & Calat-annesa, inter occasum, & Septentrionem, vii. M. P. Pari ratione inter Seliata, & ^f Calat-algionun, quæ vocatur etiam Calat-alchanzaria, x. M. P. Et inter Chanzariam, & Ragusam, xxv. M. P. Et inter prædictam Ragusam, & Xicli, xii. M. P. ad Orientem. Inter Xicli & Modicam, viij. M. P. & inter Modicam arcem Abi-sama, ad Septentrionem, xvi. M. P. Inter Abi-Sama, & Ragusam, xv. M. P. ad Meridiem. Inter arcem Abi-Sama, & Leontini, xxiv. M. P. Inter Leontini, & Vízini, xxv. M. P. ex parte occidentali, cum flexu ad meridiem. Similiter à Ragusa ad Vízini, xx. M. P. Et inter Seliata, & Vízini, xxv. M. P. Inter Abi-Sama, & Noto, xxx. M. P. Inter Noto &

mare

^a Agrigenti-
na.

^b i. Serra,
hodie Falca-
rotta.

^c i. Scindès.
Hodie Sicul-
iano.

^d i. Arcem
mulierum,
hodie Cala-
ta mixetta

^e Deest in
origine:

^f i. Arcem
delirii.

mare ex parte Melitæ, xx. M. P. Similiter inter Noto, & Pē-
 targam, xix. M. P. Pentarga verò montibus Siracusæ in-
 cluditur, & flumen ipsius, quod nomen ab ea trahit, ema-
 nat ex arce Abi-sama, vt præmonuimus. Inter Pentargam,
 & Siracusam, ad Orientem, xix. M. P. & inter Pentargam,
 & Leontini, xii. M. P. aliquantum ad Occidentem. Inter
 Leontini, & arcem Mineo, ad Occidentem, cum flexu ad
 Meridiem, xxiv. M. P. Inter Mineo, & Vizini, xiv. M. P.
 ad meridiem. A Mineo quoque ad arcem Chanzariam, x.
 M. P. ad Occidentem. Et à Mineo ad arcem^a Alghar, iii.
 M. P. versus Septentrionem. Inter Mineo quoque, & ho-
 spitium^b Malgia-chalil, ix. M. P. Atque ex hoc egreditur
 flumen ipsius Mineo, quod Iucarit vocatur. Inter hospitium
 Abi-chalil, & arcem Chanzariam, ix. M. P. ad Meridiem.
 & inter hospitium Chalil, & castellum Ioani, xxiv. M. P.
 Rursus à Mineo, recta versus Orientem, ad Bochir, xviii.
 M. P. via montana. A Bochir ad Leontini, Septentrionem
 versus, xx. M. P. Et à Bochir ad Abi-sama, Meridiem ver-
 sùs, vii. M. P. A castello Ioani ad Plazam versus Austrum,
 xx. M. P. A Plazam ad^c Aiduli, ix. M. P. versus Aquilonem.
 Et ex Aiduli egreditur flumen Rombolum, quod in Oriē-
 tem excurrentem, anni Iucarit præfato se immiscet: quare
 eodem alueo labentia, octauo post vtriusque concursum
 milliari, coniunguntur cum flumine Lúteo, cum quo si-
 mul currunt adeò vt parùm distent à mari, ac rursus inci-
 dunt in amnem Mosis; atque ita hæc omnia in vnum reda-
 ctæ simul influunt in mare. Inter Aiduli, & castellum Ioani
 intersunt xv. M. P. occasum inter, & Septentrionem. Simi-
 liter inter Aiduli, & Malgia-chalil, x. ferè M. P. A castello
 Ioani, versus Aquilonem, ad^d Taues, x. M. P. A Gudata
 ad Malgia-chalil, versus meridiem, xiiij. M. P. A Taues, Sep-
 tentrionem versus ad S. Philippum, indeque ad Centurip,
 xv. M. P. Ab Adrano secus radices montis, ad Paterno, vi.
 M. P. Et ab hoc ad Anastasiam, vii. M. P. Orientem inter,
 & meridiem. Dissita est autem Anastasia à mari xii. M. P.
 Inter eandem Anastasiam, & Leontini, ad Meridiem, xix.
 M. P. Et inter Anastasiam, & flumen Mosis, duo milliaria
 cum dimidio. Componitur autem flumen istud Mosis è

*a i. Lauri.**b i. Refugium amici.**c Modò, Aiduni.**d Hodè, Tauri.*

quatuor fluviiis , quorum primus est amnis Cirami effluēs è montibus Capizi. Secundus originem trahit è montibus, atque hortis eiusdem. Verùm Cirami separans se à duobus illis montibus spatio duorum milliarium cum dimidio. copulatur cum altero , ac tùm simul fluentes attingunt Cirami : distat autem Cirami à loco, vbi iunguntur duo prædicti amnes , vi. circiter M. P. Et Ciramo in Oriente relicto ad distantiam milliaria vnus , ad molendinas vsque percurrunt. Inter eum locum , in quem prædicta duo flumina concurrunt , & lapidem Sarlo , intercedunt viii. M. P. Atque hîc flumen Nicassin illi se iungit. Inter Nicassin autem , & Cirami interest milliare grandis mēsuræ. Indè flumen hoc aliis constipatum descendens alluit loca media inter S. Philippum , & Gallianum , manente Galliano ad Orientem fluminis, in distantia milliaria cum dimidio : S. Philippo verò , ad Occidentem, in distantia semi milliaria. Tùm dilabitur fluuius prædictus ad ^a Antarnastéri, inter Adranum, & Centurip : manetque Adranum ab Oriente amnis, in distantia mille passuum : Centurip verò ab Occidente, in distantia mille quingentorum passuum : immiscetque sese prædicto flumini Mosis in loco iã dicto, nec non fluuiio descendenti ex Trahino, & fluuiio Falna, ac fluuiio Antallæ. A Trahino ad concursum prædictorum fluminum habentur viii. M. P. A Falna ad eundem concursum fluuiorum, iv. M. P. Et ab Antalla ad eundem quoque locum vbi flumina coincidunt, v. M. P. Deinde hi fluuij in vnum redacti defluunt ad Iarettam, relicto Paterno, & S. Anastasia ad Orientem. Inter Paterno, & fluuium intercedit spatium dimidij milliaria: & inter S. Anastasiam, & flumen Mosis, ii. M. P. Porrò flumen Mosis coniungitur vnà cum flumine luteo, & flumine Rombolo, ac flumine Karit non longè à mari, seseque demùm in mare inferunt.

Verùm vt ad rem redeamus , dicimus à Nico ad Petranam esse spatium ix. M. P. A Patrana ad Sacaloniam, v. M. P. A Sacalonia ad arcem Abi-thor, versùs Orientem, vi. M. P. Arx autem Abi-thor est castellum munitum populosum, conspicuum aruis spem non fallentibus, & frugibus

minimè incertis. Ab hoc ad Poles, Meridiem versùs, v. M. P. A Poles ad Petraliam, versùs Orientem, vi. M. P. A Petralia ad Megaram, viii. M. P. Ab hac ad castellum Spirilingam, x. M. P. ad Austrum. A Spirilinga ad Cameratam, xxiii. M. P. Et à Spirilinga etiam ad Nicassin, versùs Orientem, xii. M. P. A Nicassin ad castellum Trahino, Septentrionem inter & Orientem, xii. M. P. A Trahino, versùs plagam Orientalem, ad Cirami, viii. M. P. A Cirami ad Capizi, ix. M. P. ad Septentrionem. A Capizi ad Gerase, xv. M. P. ad Occidentem. Inter Gerase, & Petraliam, circiter x. M. P. Item à Gerase ad Roccam Basilij, versùs Aquilonem, ix. M. P. A Rocca Basilij ad Alchemmar hospitium in vertice montis extructum, x. M. P. versùs occasum. Eodemque modo à Gerase ad Alchemmar, xiii. M. P. Ab Alchemmar ad Poles, vi. M. P. Occidentem inter, & meridiem. Et ab Alchemmar ad Calat-asserat, ix. M. P. ad Occidentem. A Calat-asserat ad Cephalude mari vicinam, viii. M. P. Atque his interiacet castellum Cotiros. Et à Calat-asserat ad Therme maritimam, xv. M. P. versus Occidentem, aliquo cum flexu ad Septentrionem. Pariter quoque à Rocca Basilij ad Tugham iam memoratam, x. M. P. versùs Aquilonem. Præterea sermonem repetentes dicimus à Trahino, de quo antea mentionem fecimus, ad Meniah, quæ & Gairan-addachic vocatur, esse xx M. P. Iacet autem Meniah in angulo septentrionali montis, qui dicitur Mons ignis, ad distantiam quinque ferè milliarium. A Meniah ad Adranum (sumitur autem via secus flumen Mosis) xx. M. P. A Meniah, Orientem versus, ad Dendah, x. M. P. Hinc ad Cassilion, xx. M. P. Et his interiacet castellum paruum quasi hospitium, dictum Almad. Ab hoc ad oppidum Mascalam situm in angulo montis maritimo: atque hinc ad Tabormin ad mare appositum, vi. M. P. Et inter vtraque hæc loca decurrit amnis gelidus, qui ortum ducens à montibus quibusdam excelsis in occidentali parte Meniah sitis, in Orientem labitur absque vlllo flexu vsque ad mare. Occupat autem in longitudine alueus eius ab ortu suo vsque ad vltimum terminum, Lxxx. M. P. A Dendah ad Montem Albanum xxx. M. P. A Monte Albano ad Aalat, versùs

a i. *Caupo*b *Randaxep*c *Taorminâ*

ai. Cymba-
rum.

Occidentem, x. M. P. Hinc ad ecclesiam S. Marci, vii. M. P. Occidentem inter & Septentrionem. A S. Marco ad Philadentum, v. M. P. A Philadento ad Caroniam, xiv. M. P. Hinc ad arcem^a Alcauáreb, quæ duobus milliaribus est à mari diffita, ix. M. P. Ab arce Alcauáreb ad Portum Tughæ, vi. M. P. A Tughæ ad Cephalude, xii. M. P. Item dicimus à Messina ad arcem Rometam haberi ix. M. P. Ab arce Rometa ad Mont-forti, iv. M. P. ad Occidentem. A Mont-forti ad Milaz, xv. M. P. versùs Aquilonem. A Mont-forti quoque ad Micos, versùs Meridiem, v. M. P. Sita est autem Micos inter Messinam, & Taurominum; at via quæ ducit ad ipsam est asperrima. Prætereà à Lugari ad Bubalos, xv. M. P. Occidentem inter & Septentrionem. A Mont-forti ad Bubalos, xx. M. P. A Bubalos ad Almad, versùs Austrum, v. M. P. Et à Bubalos ad Montem Albanum xii. M. P. Et pariter à Monte Albano ad Almad, x. M. P. Atque hîc terminatur descriptio Siciliæ. Restat modò vt singulos eius Portus per milliaria atque stationes memoremus cum Dei auxilio. Itaque dicimus ab vrbe dicta Palermo ad Barcam haberi per flexuosos maris sinus, v. M. P. A Barca ad Portum luti, v. M. P. A Portu luti ad Galam, ii. M. P. Hinc ad Algeziram, iv. M. P. Ab hac ad Portum Cornis, vi. M. P. Ab hoc ad promontorium, quod est subter Hanes, iii. M. P. Inde ad Canalem Hanes, iii. M. P. Ab hoc ad promontoriũ, quod illi, & Bertanin^b interiaceret, iii. M. P. Indè ad litus quod est infra Bertanin, sesqui milliare. Ab hoc ad flumẽ Castel-nouo, v. M. P. Hinc ad flumen Almadáreg, quarta pars milliaris. Ab Almadáreg ad montẽ S. Petri, xii. M. P. Ab hoc ad Trapanũ, xxv. M. P. A Trapano ad Portũ Ali, xxv. M. P. A Portu Ali ad Promõntoriũ mediũ inter illũ & Mazarã, xii. M. P. A Mazara ad promõntoriũ^b Albalat, indeq; ad fontes Abbas, vi. M. P. Ab his ad flumẽ Alcauareb vi. M. P. Ab Alcauáreb ad promontoriũ Aquilæ, vi. M. P. A Promõtorio Aquilæ ad Xaccam, vi. M. P. A Xacca ad flumẽ Albũ, viii. M. P. A flumine Albo ad promontoriũ fluminis, nẽpè fluminis Platinæ, ix. M. P. A promontorio fluminis ad Tarsæt-Abad, ix. M. P. A Tarsæt-Abad ad^c Ochtain, ix. M. P. Ab Ochtain ad Gargant, ix. M. P. A Gargat

b i. Lami-
narum lapi-
dearum.

c i. Dnas
sorores.

ad

ad flumen Arracúhi, iii. M. P. A flumine Arracúhi ad Lapidem Ebn-alfetni, ix. M. P. A Lapide Ebn-alfetni ad Besranam, xviii. M. P. A Besrana ad Salinam, iii. M. P. A Salina ad Olempiadam, iii. M. P. Ab Olempiada ad flumen Salsum, mille passus. A flumine Salfo ad Portum Assoluc, viii. M. P. Ab hoc ad Portum Bothiram, viii. M. P. Hinc ad flumen Assaüari, xii. M. P. A flumine Assaüari ad amnem Græcum, xii. M. P. Ab hoc ad insulam columbarum, xii. M. P. Indè ad Kerni, vii. M. P. Et hinc ad fluuium Ragusæ, xii. M. P. A fluuiio Ragusæ ad Giarf-attefi, iv. M. P. Ab hoc ad Portum Xicli, iv. M. P. Ab hoc ad lacum Sarsur, ii. M. P. Hinc ad Portum^a Aldar, iv. M. P. Ab hoc ad Portum Arboris, mille passus. A Portu Arboris ad insulam^b Ker-rath, iii. M. P. Hinc ad portum Albaualez, iii. M. P. Ab hoc ad insulam German, viii. M. P. Ab insula German ad vineam Rombuh, iii. M. P. Deinde ad vadum Máseno, iii. M. P. A vado Máseno ad aditum^c Alcasà, vi. M. P. Ab aditu Alcasà ad Portum columbarum, vi. M. P. A portu columbarum ad aditum Ebn-dhachi, vi. M. P. Hinc ad Leocatam, vi. M. P. Inde ad flumen Castellara, xii. M. P. Ad Portum Alhodac, vi. M. P. Ad Anchinam, vi. M. P. Ad promontorium^d Chanzir, viii. M. P. Ad Siracusam, vi. M. P. Deinde ad canalem^e algharic, vi. M. P. Ad insulam^f Mesmar, iv. M. P. Tum ad Acisfo, iv. M. P. ad promontorium Assalibæ, vi. M. P. ad flumen^g Zaitun, vi. M. P. Ad^h Alroc, vi. M. P. Ad flumen Leontini, iii. M. P. ad flumen Mosis, iii. M. P. ad Betanam, vi. M. P. ad Anchinam, iii. M. P. ad insulas Lebag, iii. M. P. ad S. Secli, vi. M. P. ad fontem arundinum, iii. M. P. ad vadum Máscalæ, iii. M. P. ad flumen gelidum, ix. M. P. adⁱ alfosus, iii. M. P. ad Ambassi, v. M. P. ad^k Dárage, x. M. P. ad S. Astabin, v. M. P. ad abassam, vi. M. P. ad Dárage medium, vi. M. P. ad fontem Alsoltan, mille passus. ad Dárage paruum, ii. M. P. ad lapidem Abi-chalife, iii. M. P. ad S. Astabin, iii. M. P. A S. Astabin ad tres Ecclesias, vii. M. P. Ad Messinam, vi. M. P. Ad Faro, xii. M. P. Ad flumen Obud, xii. M. P. Ad Milazzo, xii. M. P. Ad Promontorium, vi. M. P. A Promontorio per flexuosos litoris sinus ad^l Ori, xxv. M. P. Ad Pro-

*a i. Domus.**b i. Porroris.**c i. Peluium.**d i. Porci.**e i. Submer-
sionis.**f i. clauis.**g i. Olinarü.**h i. Angulü.**i i. Gēmas
anulorum.**k i. Gradum.*

montorium Dandari, iii. M. P. Ad Paetes, per flexus litoris,
 iv. M. P. Ad Promontorium Hali, ii. M. P. Ad Portum Da-
 liae, iv. M. P. Ad Cefaludem paruum, iii. M. P. Ad Safram,
 indeque ad Alcomaram, xxvi. M. P. Ad Caroniam, xii. M. P.
 Ad arcem Alcauareb, vi. M. P. Ad Tugham, vi. M. P. Ad
 Promontorium^a Alcalb, iv. M. P. Ab hoc, procedendo per
 sinus, flexusque, ad Cefalude, viii. M. P. Ad lapidem O-
 mar, ii. M. P. Ad Promontoriũ vltimũ, iv. M. P. Ad^b Assa-
 chra, vi. M. P. Ad amnem Sauiadi, iii. M. P. Ad Therme,
 vi. M. P. Ad Terbiaam, iii. M. P. Ad Sebram, iii. M. P.
 Ad oppidum Tſir, vi. M. P. Ad flumen Alamir, per fle-
 xuofos sinus, ii. M. P. Ad urbem deniquè, vi. M. P. Ha-
 ctenũs de hac Parte, vt par est, egimus. Est autem insula
 Sicilia figuræ triangularis: Et latus eius Orientale, quod
 est ab vrbe Messina vsque ad insulam Lèporis, extenditur
 spatio cc. M. P. Ab insula Lèporis ad Trapanum, spatio
 ccl. M. P. atque hoc est latus meridionale. Tertium latus,
 quod est à Trapano ad Gerase, tũ demũ ad Faro, ccl.
 M. P.

TERTIA PARS

Climatis Quarti.



c. Forid Fanu

*d. i. Corin-
thi.*

Hæc tertia quarti Climatis pars amplectitur sub
 se portionem maris Damasceni, in quo istæ ha-
 bentur insulæ: Corfos, Leocata, & Thanũ,
 Cefalonia, & insula Chaches. Sub hac etiam
 Parte continentur varia loca maritima, & me-
 diterranea, vt S. Eufemia, Trofemia, Massa *موحس* Gera-
 gi, Martes, Gallipoli, Castro, Hydruntum, Brondisium,
 Lesci, Laualóna, Tarantum, ^d Gemmara, Paschiũ, Nempa-
 dosa, Adrianopoli, & *Al*. Expedit igitur nobis singulas
 istas quas censuimus, regiones cum finibus suis memorare,
 Deo fauente.

Quapropter dicimus maris huiusce in præsentí Parte
 propositi latitudinem ab Occidente, esse sex grandium cur-
 suum,

suum, videlicet à Regio rectà ad Capes. Regio autem vrbs est in regione Calabriae sita ad oras freti, quod traicitur ad Siciliam. Distatq; Regio ab vrbe Messina, quæ est in insula Sicilia, vij. M. P. (Tanta enim est latitudo freti inter vtramque urbem) atque hæc sita est in faucibus maris ab orientali latere freti. Ab vrbe Regio per cras maritimas procedendo ad Promontorium^a Falamæ, xi. M. P. Ab hoc ad Patharam. iij. M. P. Hinc ad Catalam mediterraneam, iij. M. P. Et à Pathara ad flumen Mellis, vj. M. P. A flumine Mellis ad oppidum Table, vi. M. P. A Table ad Promontorium^b Hafira, xij. M. P. A Promontorio Hafira ad Petraconam fluuiū decurrentē, iij. M. P. Ab hoc ad Barnasam, vi. M. P. A Barnasa ad amnē Geragi, cui adiacet vrbs Geragi, xij. M. P. Ab amne Geragi ad amnem Alanæ effluentem ex Astopolu, xxiv. M. P. Ab Alana ad flumen Negelanam, in quo sunt molendinæ, xij. M. P. Ab hoc ad fluuium Asegelasam nauigerū, xvj. M. P. Et ab hoc ad flumen Tagnu, xij. M. P. Hinc ad amnem Salmoia, xii. M. P. A Salmoia ad Aufesam insulam venustam: & ab hac ad Port Mariæ Portū magnū quidem, sed prominentibus intrà mare scopulis obnoxiiū, vi. M. P. A Port mariæ ad Aplumiat assauâri, pristini aedificij, vi. M. P. Hinc ad urbem Cotronæ Portus, & à Cotrona ad Portum fluminis Santerini tribus vêtis minimè subiectum, xii. M. P. Ab hoc ad Promontorium Bage, xxij. M. P. A Bage ad Templum super Caput Abramæ extructum, xii. M. P. Inde ad Rufianam, xx. M. P. A Rufiana ad^c Vadil-chebir, xii. M. P. A Vadil-chebir ad S. Ruffit, xii. M. P. Hinc ad lapidem Socn, qui terminum constituebât inter Francos, & Longobardos, xii. M. P. Ab hoc lapide ad flumen Saete nauigerum, & soluendis nauibus oportunum, vi. M. P. Ab hoc flumine ad amnem^d Bratane, xxiv. M. P. Ab amne Bratane ad fluuium Agri, vi. M. P. Ab hoc ad flumen Almugez, xviii. M. P. Et hinc ad flumen tortuosum, vi. M. P. Ab hoc ad flumen molendinarum Tarenti, vi. M. P.

^a Lat. Pelorum.

^b i. Foucâ.

^c i. Flumen magnum.

^d Bratane.

^e Vinum appellat, ut distinguat à mortuis aquis stagni.

In occidentali parte vrbs huiuscæ, Portus conspicitur mari vivo irriguus, in orientali verò parte eiusdem vrbs, paulisper ad Septentrionem, stagnum quod ambitu suo à Pon-

re vsque ad portam vrbs, explet xij. M. P. Is autem fons, qui viuum mare à stagno diuidit, habet in longitudine, trecentos cubitos, incipiendo ex ea parte, quæ Tarenti portam attingit ex aduerso Meridiei, vsque ad continentem: in latitudine verò, xv. cubitos, Et in hoc ponte spiramenta cernuntur aquam è mari in stagnum, & ex hoc iterum in mare fundentia quotidie, bis scilicet noctu, ac bis in die. In prædictum stagnum tres influunt amnes, eiusque profundum est alicubi triginta alibi quindecim, aut decem staturarum. Prædictam igitur urbem mare viuum, & lacus ambiunt vnde quaque, præterquam ab vna parte, nempe illa, quæ Septentrionem respicit. Ab vrbe Tarento, versùs Orientem, ad Astura fluuium, in quo naues portum capiunt, xii. M. P. Ab hoc ad flumen Acloia, iii. M. P. Hinc ad Cetolicam, vbi fons reperitur, xii. M. P. Ab hoc ad Portum Megelud magnum, & ab omni vento securum, nec non cisternis ac puteis vallatum, xii. M. P. Hinc ad Portum exiguum Noderos, quæ & Nardos dicitur, iii. M. P. est autem Noderos hæc distita à mari, iv. M. P. Ab eo Portu ad Trage Portum venustum, & aqua suaui abundantem, xii. M. P. A Trage ad Gallipoli, vi. M. P. Hinc ad Anbana Portum fonte dulcis aquæ scatentem, xv. M. P. Ab hoc ad Leucam Promontorium in mare procurrans, xv. M. P. Et in hoc etiam Portu duo extant fontes aque dulcis. Hinc ad Castro urbem exiguam in litore maris sita, x. M. P. Ab hac ad urbem Rezt-mert, flectendo per mediterraneum, xii. M. P. Ab hac ad Salit, iii. M. P. Hinc ad urbem ^b Leg, xxvi. M. P. Ab hac ad urbem Otrantum, xx. M. P. huius autem muros circumdat mare tribus è lateribus, vñica septentrionali parte continentem attingente: flumem habet à Septentrione defluens, quod iuxta portas ipsius transiens pergit per continentem Venetorum vsque ad urbem c Brantes, quæ & Brandes dicitur reperitur, eamque alluit; inter hanc verò, & Otrantum intercedit spatium xl. M. P. Ciues Brundusii sunt ^d Ancobardi: eratque antea hæc vrbs sub ditione Domini Constantinopolis. Cæterum vrbs Otrantum iacet in principio freti, quod est inter mare Damascenum, & mare Venetorum, ex parte Occidentali. Ab hac per mare ad urbem Adrafer

^b Lesci.

^c Brundusii

^d Nempe Lögobardi.

drafer propè mare sitam ab orientali latere eiusdem freti ,
LXX. M. P. Ab Adrafer ad urbem Laualona ad mare Dama-
scenuta appositam , cxxv. M. P. flexus legendo sinuosos.
A Laualona ad Gemmaram , quæ Græcè vocatur Corin-
thus, c. M. P. comprehendendo gyrum Promontorii. Ab
hac ad Tarentum , xl. M. P. A Tarento litora legendo ad
urbem Paschii , xl. M. P. habetque hæc ab orientali latere
sinum paruum quasi brachium , quem naues per angustum
ostium ingrediuntur. A Paschio ad urbem Nempadosam ,
xxx. M. P. rectà verò , xx. Ab hac ad Nopachto , cl. M. P.
Propè Gemmaram , ad xxx. M. P. extat in mari insula
Thanu pulchra , diues Portu atque lignetis. Sequitur post
hanc insulam ab occasu cum flexu ad Meridiem^a Corfos a i. Corfos
insula magna habens in longitudine c. M. P. in qua est vrbs
populosa. Inter insulam Corfos , & insulam Thanu in-
terest spatium xxx. M. P. Et inter Corfos , & urbem
Otrantum prædictam , xc. M. P. nempè vnus cursus in-
teruallum. Eodemque modo à Corfos ad Laualona ,
cursus habetur spatium. De numero insularum , quæ his in
plagis existunt , est Cefalonia , ab orientali parte Corfos ia-
cens : Occupat autem Cefalonia circuitu suo cc. M. P. est
cultæ , & vrbs in ea conspicitur. A Cefalonia ad insulam
Chachet l. M. P. Et hæc insula est populosa , habetque in
circuitu lxxx. M. P. A Cefalonia , versùs septentrionem
ad insulam Leocatam , xl. M. P. Atque hæc insula est figu-
ræ triangularis , & quodlibet ex eius lateribus occupat in
longitudine xx. M. P. Itaque absoluta descriptione istius
Partis , & regionum quæ sub ipsa continentur , gratias Deo
agimus quam plurimas.

Q V A R T A P A R S

Climatis Quarti.



Sta pars quarta Climatis quarti continet portionem maris Damasceni, & in ea permultas insulas Romanix, nec non Peloponnesium peninsulam, quam circumdat mare spatio mille milliarium, è qua nullus conceditur ad continentem exeundi locus, nisi per angustum aditum latitudinis vj. M. P. Imò quidam è Cæsaribus Romanis toto illo sex milliariorum spatio longum obduxit murum. In hac eiusdem maris portione comprehenditur etiam insula ^a Acraites, quæ sanè censetur inter maximas Damasceni maris insulas. Præterea continentur insulæ parvæ viginti octo, si tam populosas, quam quæ in obscuro sunt numeremus, licet maiore ex parte sint populosæ. De his, igitur, earumque conditionibus distinctam, annuente Deo, narrationem institvimus.

^a Creta.

Quarè dicimus ab vrbe Nempadosa ad urbem Nopachto haberi, vt præmonuimus, cl. M. P. Quòd si maritimas libuerit oras legere, habes à Nempadosa ad flumen salsum vi. M. P. A flumine Salso ad flumen Dulcè (est autem, hoc, Portus magnus) xxiv. M. P. Ab hoc ad Leocatam Portum quoque magnum, xii. M. P. Hinc ad Almiram Turrim extractam propè angustas cuiusdam Portus fauces, quæ vocantur fauces ^b Allabbághin, iii. M. P. Et verò mare isto in loco arctatur aded, vt possit quis alterum litus penè integrum clarè deprehendere; sed postmodum à tergo faucium panditur sinus atque extenditur vsque ad os Peninsulæ Peloponnesii. Vrbs ergo Nopachto sita est in huiusce sinus litore, ex plaga septentrionali, sub quodam monte: quam intrà Peloponnesium respicit vrbs Corinthus, paululum ad Orientem; distantque abinuicem, linea recta, xxxv. M. P. Septuagesimo quinto milliario à Nopachto cernitur in litore Continentis maioris, non procul à sinu prædicto,

^b i. Tinsotum.

vrbs

vrbs Astippa, quæ aliis Astipes, & Astifes dicitur. Ab Astifes ad urbem Corinthum de terra Peninsulæ Peloponnesii, per sinuosos litorum flexus, LXXX. M. P. Estque Astipes regio seiuncta à mari spatio sex M. P. Verùm vrbs Corinthus magna est atque populosa, iuxtà mare sita non longè à freto, à quo distat xxx. M. P.

Itaque Peninsulæ Peloponnesij circuitus vti prædiximus, est mille miliarium: & angustum os, quod eam cum terra coniungit, & per quod patet aditus ad ipsam, habet in latitudine vi. M. P. Et quidem nauiculæ parvæ litus Alfabâghin penetrantes vsque ad extremum sinum, rectam eligunt breuioremque viam terrestrem sex milliariorum vsq; ad alterum litus maris; atque hoc fit ab iis, qui breuitati student, ac celeritati. Verùm naues magnæ, quoniã id præstare nequeunt, lustrare coguntur peninsulam spatio mille miliarium vt tandem ad ipsius peninsulæ os perueniant: nec possunt villo pacto grandia nauigia incommodum istud effugere. Peninsula hæc, populosa est, continetque vrbes quinquaginta circiter, inter quas primariæ, maiores, celebrioresquæ sunt ferè sexdecim: continet etiam oppida populosa: & est errantibus aquis irrigua, ac salicibus abundans. Regionum autem in parte Peninsulæ interiore iacentium prima est vrbs Corinthus, de qua mentionem iam fecimus. Ab vrbe Corintho ad Poras habentur xxv. M. P. A Poras ad Athenas, xxviii. M. P. Inde ad portum^a Nagia ^{a Hodia Egina.} xl. M. P. & Portus iste amplus est, eique impendet castrum munitum. Ab hoc ad Panazam Promontorium, in quo templum cum vrbe situm est, xxviii. M. P. A Panaza ad castellum Arbet-eblanæ, vbi parui cuiusdã fluminis ostium conspicitur, xii. M. P. Ab Arbet-eblanæ ad castellum Bondocamales, vbi est Caput Astelara, vi. M. P. A Bondocamales ad urbem Arcadium, c. M. P. Arcadia verò est vrbs benè culta, & grandis, & ex ea naues aliæ velafaciunt, aliæ portum in ipsa capiunt. Ab Arcadia ad Aprodam portum ingentem, xxx. M. P. Ab Aroda ad urbem Sonie munitam arce mare prospectante, xxx. M. P. A Sonie ad Portum Name, xii. M. P. Ab hoc ad urbem Coroniam xxviii. M. P. Ab vrbe Coroniam ad urbem Mathiam grandem, & cultam, xx. M. P. A

Mathia ad urbem Malea mari adiacentem, xxiv. M. P. A Malea Promontorio in mare prominente incipit mare flecti in Septentrionem, ab eoque deprehenditur insula Creta, quam ab eodem Promontorio sinus diuidit lx. M. P. latitudine protensus, petentibus Romaniam indeque remeantibus necessariò transfretandus. A Malea ad urbem Lacedæmonem, lvi. M. P. Lacedæmon autem est urbs magna, & culta, vi. M. P. à mari distita. A Lacedæmone ad urbem Maluasiam, xc. M. P. Habet hæc ciuitas Castrum mari imminens, altum valdè, è quo prospicitur insula Cretensis distans ab eadem ista urbe lxx. vel vt alij volunt, lx. M. P. A Maluasia ad portum ^a Gethuriæ xxx. M. P. est autè Gethuria regio remota à mari spatio octo ferè milliarium. Hinc ad urbem Argo mari adiacentem, lxx. M. P. Et quidem Argo, regio est conspicua, & plaga pulcherrima. Ab hac ad urbem Neapolim, xc. M. P. Hinc ad urbem ^b Hegeriam, xc. M. P. Arque hæc urbs est speciosa, sita in arenosa planitie in summitate Promontorii, quod l. M. P. circiter in mare procurrit, habens in latitudine xxv. M. P. eaque non multum distat à castello Ascalæ. Ab Hegeria ad urbem Nempadosam, rectà tendendo, cxxxv. M. P. Inter urbem Nempadosam, & Promontorium Ascale habentur l. M. P. Promontorium verò Ascale protenditur in mare, & mons in illo iacens penetrat terram Peloponnesij. spatio c. M. P. A Promontorio Ascale ad Maluasiam cclxxx. M. P. ab angustis faucibus Peninsula ad Nempadosam xlv. M. P. Urbes in prædicta Peninsula hætenus numeratæ, sunt omnes primariae celebresquè, in quibus frequentes, & continuæ exercentur mercaturæ. Castella verò, & oppida continet quamplurima: nauiculas habent onerarias. Nec alius patet eis ad continentem aditus præter spacium illud sex millium passuum, vt supra retulimus.

A peninsula Peloponnesio ad insulam Cretam habentur lxxx. M. P. Insula Creta culta est, ac valdè fertilis, & populosis urbibus conspicua; longa est ac lata, atque eius longitudo porrigitur ab ortu ad occasum (nempè à Capite gladii vsque ad alterum Caput quod Orientem respicit) spatio ccl. M. P. Eandemque habet ab opposito latere longitu

^a Hodie
Centri.

^b Hegeria.

^c Capo Spada.

gitudinem. Latitudo Capitis gladij est c. M. P. atque eadem est alteri^o Capitis latitudo. Similiter à Capite gladij ad Promontorium Thini habetur spatium trium cursuum, vel ut alij dicunt, duorum cursuum cum dimidio. Itaque insula Creta magna est, ut prædiximus, continetque urbem^a Rabdh-al-chandac, & urbem^b Rabdh-algiobn: & in ipsa reperitur fossina auri. Atque in longitudine, quam ab Occidente monuimus in Orientem protendi, habet duodecim dies: sex in latitudine. Inter vltimas oras orientales insulæ Cretæ, & insulam Cyprum interest spatium quatuor cursuum.

Præterea de numero insularum Romanicæ sub ista Parte comprehensarum, est insula Barnabla deserta, quæ à Capite Milazi distat^c Terra Peloponnesij iacet ad latus eius occidentale, insula Milo ad orientale. Distat autem insula Milo ab insula Polino ad Orientem (quæ quidem culta est) iv. M. P. Ab insula Polino ad insulam Policantro populosam, vj. M. P. versùs Orientem. Ab insula Policantro ad Pano, x. M. P. est autem Pano insula culta, ac fertilis, habetq; duos Portus. Propè hanc, ad plagã orientalem, iacet insula Astipalia xx. M. P. distita; habetque Astipalia in circuitu xii. M. P. Ab Astipalia ad S. Rini, xxiv. M. P. Ab hac ad Caput Cretæ septentrionale, L. M. P. Itè à peninsula Pelopónessio, à Capite videlicet Ascalfa, Meridiè inter & Orientem procedendo c. M. P. inuenitur insula Aschilo. Ab Aschiro ad insulam Abzaram desertam, L. M. P. Orientem versùs. Ab Abzara ad insulam Pano, xcvi. M. P. Ab insula Pano ad insulam Samo, xxxv. M. P. In hac autem insula colligitur gummi Mastices magna copia, indéque in partes dispensatur vniuersas. Ab insula Samo ad peninsulam Laro, versùs plagam septentrionalem, xxx. M. P. Pariter quoque ab insula Peloponnesii, quæ vocatur Ascalfa ad insulam Andri, xii. M. P. ad Orientem. Ab hac ad insulam Delo, Orientem versùs, xii. M. P. Ab hac etiam ad insulam Nicosiam, Septentrionem versùs, xxx. M. P. Hinc ad insulam Calamo cultam, speciosam, & pulchro Portu insignitam, iv. M. P. Ab hac, versùs Occasum, ad insulam Caua, in qua locus datur soluendis nauibus, xx. M. P. Ab hac Orientem versùs, ad insulam Tesala in qua habetur

a i. Claustrum canalis.

b i. Claustrum casei.

c Omisum in orig.

Portus omni vento tranquillus, xxiv. M. P. Inter hanc insulam Tefala, & insulam Rhodum intercedit spatium c. M. P. Rhodus autem respicit in terra Continentem Mocræ. A Rhodo ad ^a Megiros habetur spatium trium cursuum, hoc est ccc. M. P.

^a Fortè scyros.

QVINTA PARS

Climatis Quarti.



Vb ista quarti Climatis parte quinta comprehenditur quinta portio maris Damasceni cum insulis Rhodo, & Cypro, ac nonnullis tam Græcorum, quam Mollemannorum regionibus ad litus septentrionale appositis. Hic etiã propè initium maris Damasceni conspiciuntur de regionibus ^b Damascenis Antarsus, ^c Alladhechia, ^d Antachia, ^e Massifa, Adhana, Ain-zarba, Tarsus, Carsus, Hamarnaš, Antalia vetus, Antalia recens, Patera, Maira, Giun-almo-cra, & castellum-Afrubale. Regiones autem Damascenæ mediterraneæ ibidem contentæ, sunt, Famia, castellum-Salamia, Cqennaserin, Castel, ^f Haleb, Retsáfa, Racca, Ráfeca, Bageruan, Algefer, Manbeg, Maraase, Sarug, Harran, ^g Alraha, Hadeth, Samosat, Malá, castellum Mansur, Zábbara, Gersun, Allaban, Bedandur, Corra, & Tuleb.

^b Nempè syriacis, nãm Damascus ponitur apud Arabes pro Syria
^c Laodicea.
^d Antiochia
^e Mopsuestia
^f Aleppus.
^g Nisibi.

Itaque cùm omnium istarum regionum narrationem indicare oporteat, dicimus insulam Cyprum latissimè patere, spatio videlicet sexdecim dierum: oppidis esse instructam, diuitem Chalcanto, quod & nomen ab ea desumitur. Vrbes autem in illa tres continentur, nimirum Nemsun vrbs in meridionali parte insulæ posita; Deinde ^h Lefcosia, medium in insula locum occupans; Demùm vrbs Kornabia. Inter insulam Cyprum, & urbem Tripolim Syriæ interuenit spatium duorum cursuum. Et inter eandem Cyprum, & ⁱ Giábala, spatium vnus cursus, ac semis. Ab orientali parte huius insulæ habet initium mare Syriacum: Et

^h Episcopia.

ⁱ Cibelleto.

vbi hoc terminatur mari Damasceno, extant illic propè litus eius quædam prædictarum regionum, scilicet Antarsus in oris maritimis extructa, quæ quâuis modica sit, vicos tamen habet frequentes, mercesque continuas. Ab hac ad castellum ^a Almarcqb situm in monte vndique inaccessio, habetur spatium viii. M. P. A castello Almarcqb ad urbem Bâlinas, viii. M. P. est autem distita Bâlinas à mari iiii. M. P. A Bâlinas ad urbem Giâbala ad mare appositam, x. M. P. Ab hac ad Ladhechia, x. M. P. Iacet hæc propè mare, habetque Portum venustum, nauibus atque cymbis eò confluentibus opportunum. A Ladhechia ad castellum Herbade, xviii. M. P. Ab Herbade ad castellum Souaidie xv. M. P. Souaidia mari adiacet, estque Portus Antachie; distat autè Antachia à mari xii. M. P. Iuxtà Souaidiam exonerat se flumè Antachie dictū ^b Alaatsi: & Souaidia flumini adiacet eidè, quod mutato nomine vocatur ibi Alarbat, cuius origo prouenit è terra Damasci, eo ex loco vbi cum itinere coincidit via, quæ ducit ad Alboraid, & inde excurrens per Hèmts, postea vrbes Hama, & Saizar attingens, alluit mèridionalem partem Antachie, tum in Meridiem descedens, perque eandem plagam excurrens, demùm immiscet se mari Mediterraneo à mèridionali parte Souaidie. A Souaidia ad montem ^c Ras-alchanzir habentur xx. M. P. Et super hunc montem in montis extructum est monasterium, atque idem mons ^d in Armenia, ac terminum Syriæ. Ab isto castello ad castellū Rosos iuxtà flumen quoddam sub Ras-alchanzir æquè positum, x. M. P. A castello Rosos ad castrum ^e Altebnat, xv. M. P. Ab hoc ad castrum ^f Almthcab, viii. M. P. Hinc ad peninsulam Alnatfa, x. M. P. Ab hac ad castellum ^g Almolan, xv. M. P. Inde ad Carcas, xxv. M. P. Ab hoc ad Corcos, xiii. M. P. atque ab isto castro deprehenduntur margines insulæ Cypri.

a i. Specula.

b i. Rebelle.

c i. Caput porci.

d i. Festucarum.

e i. Terebrati. Coloratum.

g Europaie Alexandretæ.

Vt autem cepta resumamus, dicimus ab vrbe Antachia ad Adhana, Septentrionem versùs, haberi spatium trium stationum. Rursus ab Antachia ad Scandarónam Castellum in oris maritimis positum, XLV. M. P. A Scandaróna ad Cabas, modica statio. A Cabas ad Massisam, statio: ita vt à Scandaróna ad Massisam sit interuallum XL. M. P. Massisa

Græcè

a Gebon.

Græcè dicitur Mamestera ; estque hæc duas in vrbes diuisa positas in ambabus ripis fluminis ^a Gihan. Amnis verò Gihan trahit originem suam de terra Romæorum, & Massisam primò alluens, deindè territorium castri Almolauian, postremò exonerat sese in mare Mediterraneum. Est autem distita Massissa à mari xii. M. P. Inter Massisam, & Ainzarba sitam ab occidentali ripa fluminis Sihan, quod magnitudine inferius est amne Gihan, stationis habetur interual- lum. Ab Ain-zarba ad Antachiam, stationes duæ. Ab Adhana ad Tarsum, Aquilonem versùs, statio. Idem dicendù de castello Arlas, quod est Portus ipsius. Ab Arlas ad Seleuciam, iter bidui. A Seleucia ad Antalias, iiii. M. P. Hinc ad insulas Sadduniat, dieta vna, seu liii. M. P. itinere maritimo : sunt autem eæ insulæ duæ, x. M. P. à Continente distitæ. Ab insulis Sadduniat pergendum ad sinum Alfalica, cuius longitudo est xx. M. P. Et in huiusce sinus extremitate influit in mare magnus quidam amnis, cui adiacet Castellum T'sarfar. Ab extremo sinu Alfalica ad Mairam, xxx. M. P. Indeque naues ingrediuntur inter duos montes Alcaicab dictos, habentes in longitudine xxi. M. P. Ab his ad vrbem Patera iuxtà mare sitam, xx. M. P. Ab hac ad extremitatem Continentis Almocra, quæ respicit insulam Rhodos, cc. M. P. per sinuosos flexus, at rectà transeundo, lxx. M. P. Ab extremitate Continentis Almocra ad vrbe Astrubale, l. M. P. itinere maritimo. Ab hac ad Tamafan- son positam in cacumine montis mari superèminentis, cxx. M. P. Hinc ad Sam, l. M. P. A Sam ad monasterium Surèt, l. M. P. Ab hoc ad Portum Bost, xij. M. P. Inde ad Matte- se, cxx. M. P. Ab ista Continente ad ostium ande, angustum videlicet illud fretum, c. M. P. Ab hoc ad ^b Constantiniam, spatium trium cursuum.

*b Constanti-
nopolim.*

Via, quæ ducit ab Antachia ad Raccam, per Haleb capiē- da est ; Nàm ab antachia ad Cqennaserin habentur xl. M. P. (hæc verò sita est propè flumen Couiai : quod cum sit fluuius Haleb, peruenit excurrrens adusque Cqennaserin, ac postea in lacum se mergit) A Cqennaserin ad Haleb, cuius alluit portas flumen Couaic, xx. M. P. Ab Haleb autē duplex patet iter ad Raccam : Et vnum quidem est ab Ha-
leb

leb ad Naúria , deinde ad Chofciaf , tùm ad Bales , inde ad
 Dauser , demùm ad Raccam , quæ medium vt prædiximus,
 obtinet locum in Daiar-Motdhar. Vocatur ista Gracè Ba-
 lánicos , continetque sub se vrbes Bageruan, Harran, Ro-
 ha, Sarug , Samofat , a Ras-ain, b Cafar-tutha, c Tal-Mau-
 ran , Alraui , Nisibin , Aderma , & Retsáfa. Itaque via , qua
 itur à Racca ad Retsáfa , protenditur spatium xxiv. M. P. A
 Retsáfa ad Marágha , xxiv. M. P. A Marágha ad Castel ,
 xxxvi. M. P. Tùm ad Salamiam , xxx. M. P. A Salamia ad
 Hemts , interuallum stationis , nempè xxiv. M. P.

a i. Caput
fontis.

b i. Fagus
arboris mo-
ri.

c i. Collis.

Afferimus prætereà in hac proposita Parte contineri flu-
 uium Eufratem celeberrimum, qui adscribitur in numerum
 sex fluminum maximorum; ea verò sunt Nilus , d Dágele,
 e Eufrates , Mehran-Sindia, f Hanges Indiæ , Baghanun in
 Sin, & Gihon in Chorasán. Egreditur autem fluuius Eufra-
 tes ex intima terra Romæorum non procul à Cazala, è mō-
 tibus quibusdam proximis Cali-cala : tùm transiens per re-
 giones Romæorum , protenditur vsque ad Camch , inde-
 que fluit vsque ad Maláttia, ita vt duobus tantùm milliari-
 bus distet ab illa: labitur deindè ad Samofat, atque illinc fer-
 re incipit naues vsque ad Baghdad. A Samofat postea ex-
 currit per Meridiem, declinans ad Orientem, vsque ad oras
 maritimas Harian : indè ad pontem Sobcha : tùm ad Ráfe-
 cam : & Raccam, quæ orientali ab eius ripa iacet , alluens,
 attingit g Mohammediam ab occidentali eius parte : indè
 ad Chabúcam : postea ad Cqereqisiam , ibique cernitur
 ostium fluminis Alchábur : deinde ad Rahabat-Malec : il-
 linc ad h Dalia : tùm ad Aana : ad Hit : ad Enbar : indè que
 defluit ad amnem Isa , ad Baghdad : iacet autem Baghdad
 secus Tigrim. Reliqua verò pars Eufratis fluens è Rahaba,
 à tergo deserti , in varia diuiditur brachia , quorum vnum
 pergit ad Tfarfar, aliud ad Alcatfr, aliud etiam ad Sura, quar-
 tum denique ad Kufam. Et omnia ista brachia varios in la-
 cus sese immergunt.

d Tigris.

e Ganges.

f Ara b: Al
forat, i. n
qua suauis-
sima.

g Mahomet
tam.

h i. Vitim.

i i. Arx.

Porro vrbs Maláttia fortis est , distatque à Samofat l. i.
 M. P. Inter Samofat & Maláttiam parua ciuitas conspicitur
 i Herfn-Mansur vocata ; est autem dissita à Samofat vnus
 interuallo stationis , nempè xxii. M. P. à Maláttia verò

a i. Morbus
frusthioa-
molozia.

xxx. M. B. Deindè ad Zàbtara , xv. M. P. Verùm à Manbeg ad Malàttiam est iter quinque dierum. Et à Manbeg ad Samofat , iter bidui: nec longè ab illa iacet vrbs Sobcha. Item à Manbeg ad Maraasc triduò ambulabis. A Manbeg ad Hadeth, biduò. Ab Hadeth ad Maraasc, dieta vna. Similiter à Manbeg ad Haleb, tres tibi conficiendę stationes. A Manbeg ad Cures, duę stationes. A Cures ad Haleb, dieta vna. Ab Haleb quoque ad Hemts , quinque dietę. Parietiam ratione à Haleb ad Maarram , quę dicitur ^a Maarat-
alneaman, de territorio Cqennaserin, dieta magna.

S E X T A P A R S

Climatis Quarti.

b i. Insula,
qua est
Mesopotamia.
c Hoc est,
Montis.



d i. Insula
filij Omar.
e i. Inisium
fontis.
f i. Nundi-
na diei
Dominica.

g Parthia.

Erra , quę sub hac sexta Parte continetur , est maior pars terrę ^b Algezirę , & aliqua portio terrę Armenię , cum parte terrę Adhrabigian , & regionibus Nahalus , idest regionibus ^c Algiabal. Verùm Algezira est quod includitur inter Tigrim , & Eufratem , eiusque vrbes sunt, Racca Ráfeca, Chabûca , Bagerüan , Aáraban, Seqna-alabbas, Talban , Tancqir , Mohammedia, Cqercqisia, Ráhaba, Dália, Aana, Hit, Zab, Enbar , Tfarfar, Alcatfr, Sura, Kufa, Melcassin, Sengiar, Hadhar , Mausel , Balad, ^d Geziret-ebn-Omar, , Bárcaid, Adrama, Nisibin , ^e Rás-alain , Máredin , Roha, Harran, Sarug , Herian, Herbas, Batri, Hini, Amed, Benbu, Cqellsabur , Cqerdi-iamidi , Maéliána , ^f Suc-alahad, Hadítha , Sorr, & Bárema. Omnes prædictę regiones pertinent ad Algeziram. Continetur ibidem de regionibus ^g Arac , Tharthar , Zura, Sorra-man-rai , Aalab , Harib , Ocbara, Baghdad, Hailun , Rauha, Náhrouan, Giargiaia, & Dógiail. Hęc omnes sunt regiones Arac. Regiones autem Algiabal sunt Dáscara , Chánecqin , Catfr-sirin, Sírauan , Tsáimara , Cqermásin , Dainur , Rudhan, Karch, & Doniatiand. At verò de regionibus Nahalus sunt Ray ,

Asba-

Asbahan, Hamadan, ^a Nahauand, Mahargiafendec, Masebadan, Cazuin, & Vrbs ^b almobárac. Ibidem continentur de regionibus Dailam, Abhar, Zangian, Albir, Tilafan, Dailam, Ahela, Sária, Mámetir, & Tamísa. Cæterum de regionibus Armeniæ sunt Nariz, Bárdaa, Gianza, Salamas, & Haüa. Cunctæ, quas censuimus regiones, sunt populosæ, ac ciuibus refertæ: & de singulis agendum nobis est, atque singularum termini nobis describendi, auspicante Deo, eadem methodo, qua in præcedentibus libri partibus præstitimus.

a Dicitur etiam Nahauand, & Nebauand. bi. Benedi. &.

Quapropter asserimus Algeziram esse quod includitur inter Tigrim, & Eufratem, & continere sub se Dayar Rabbia, & Motdhar. Iter autem à Baghdad ad Raccam, nēpè illud quod in Occasum pergit, est huiusmodi: A Baghdad ad Sáilohim habentur xii. M. P. Inde ad Enbar, xxiv. M. P. Ab Enbar ad Zab, xxi. M. P. A Zab ad Hit, xxxvi. M. P. Iacetque hæc eregione Tacrit ad latus orientale: nam Tacrit, quæ partem Arac septentrionalem occupat, apposita est ad ripam Tigris occidentalem. Ab Hit ad Naüsiam, quæ est insula quædam Eufrate circumsepta, xxi. M. P. Ab hac ad ^c Dassam, xxi. A Dassa ad Aanat, xxi. M. P. Ab Aanat ad Dáliam, xxi. M. P. A Dália ad Râhabat-Maléc-ben-Tauc, sitam ab orientali latere Eufratis, xxx. M. P. Ab hac ad Alchábur, per Eufratem, stationes duæ. Ab eadem ad Cqercqisia, duæ item stationes: iacet autem vrbs Cqercqisia ab orientali latere Eufratis, & infrà ipsam exonerat se flumen harnas dictū Alchábur. A Cqercqisia ad Chabúcam, quæ & Chalúca, iter bidui. Denique à Chabúca ad Raccam, stationes duæ. Aliud quoque patet à Baghdad ad Raccam iter, quod decem circiter stationibus conficitur; postquam enim à Baghdad in Naüsiá deueneris, omittēs Eufratē, pergēs ab oriētali ipsius parte dextrorsū per desertū. A Naüsiá ad Vassá habes xxi. M. P. Ab Vassa ad Agimá, xviii. M. P. Hinc ad Dhoracqi, xviii. M. P. Deinde ad Fartdha, xvii. Hinc ad ^d Vadi-alsebáa, xv. M. P. Illinc ad montes Cqercqisia, xxi. M. P. Tum ad flumen Soaid, xxiv. M. P. Tum ad Giardan, xlii. M. P. Tum ad Mabrac, xxxiii. M. P. Postremò ad Raccam, xxiv. M. P. Summa au-

c Páulo inferius vocat Vassam.

d i Vallam ferarum.

Iter à Nisibin ad Amed est huiuscemodi, A Nisibin ad castellum Ebn-Baree habentur xxxix. M. P. Indè ad Talcoraa, xviii. M. P. Postea ad Amed, xxi. M. P. Deindè trãfitur flumen Tigris vsque ad Maia-Farecquin duarum intervallo stationum: Pertinet autem Maiafarecquin ad terram Armeniã, quamvis nonnulli ponant illam sub ditione a Insulę; iacet autem ad duas stationes ab orientali ripa Tigris.

a Nempè
Mesopotamia.

Iter ab Amed ad Raccam, dextrorsùm capiendum est: & primo ab Amed ad Samofat lxxvii. M. P. conficienda. A Samofat ad Tal-Mauran, xv. M. P. Deindè ad Herian, xviii. M. P. Indè ad Tameeda, xv. M. P. Tum ad castellum Giallab, xxi. M. P. Tum ad Roha, xii. M. P. A Roha ad Harran, xii. M. P. Ab Harran ad Bágera, xii. M. P. Ad Bágeruan, xxi. M. P. Demum ad Raccam, ix. M. P.

At via, quæ à Mausel ducit ad Amed, est huiusmodi: A Mausel progrediendum ad urbem Balad xxi. M. P. itinere terrestri, si libuerit, vel certè per Tigrim. A Balad ad Gezirat-ebn-Omar, Lxix. M. P. Estque hæc contermina monti Iamanin, Masürin, & Callabur, quæ omnes sunt in eo monte, ex quo est mons Algiüdi proximus propugnaculis Amed: imò mons Iamanin est ipsemet Algiüdi, super quem requieuit Navis Noë, cui pax. A Gezira perges ad ostium fluminis Sorait, quod duobus est compositum fluvii manantibus è montibus Barema; hi enim non longè à Tigri in vnum coalescunt, & in eundem Tigrim simul influunt. Ad ripam autem prædictorum fluviorum iacet vrbis Tal. Ab ostio duorum fluviorum ibis ad ostium fluminis Bãrema, fluminis ingentis; quod ortum habens in regionibus Armeniæ, exonerat se in Tigrim ab orientali ipsius parte. Ab eo flumine ad Matira. Et ab hac ad Amed. Prædictum verò spatium ab Amed ad Gezirat-ebn-Omar, est trium stationum.

b i. Collem
bonorum.
c i. Fontem
montium
d i. Via re-
gia Abbasi
e i. Duoflu-
mina.

Iter ab vrbe Balad ad Raccam est huiusmodi: A Balad ad^b Tal-alchair, xv. M. P. Occidentem versus. Inde ad Sëgiar, xxi. M. P. Postea ad^c Ain-algebal, xv. M. P. Tum ad^d Seccat-alabbas, quæ est secus Alchãbur, xxi. M. P. Tum ad^e Alnahrain, quæ est item iuxtã Alchabur, xv. M. P. Indè ad Machesin adiacentem quoque ripæ Alchabur, xviii.

M. P.

M. P. Hinc ad Cercqisiam tam ad Eufratem, quàm ad Alchabur appositam, xxi. M. P. Tandem inter Cercqisiam, & Raccam quatuor intercedunt stationes. Racca, & Rafecca sunt duæ vrbes, quæ licet coniunctæ videantur, sunt tamen multorum spatio cubitorum abinuicem separate.

Similiter ab Amed ad Samosat tres habentur stationes. A Samosat ad Nisibin, xc. M. P. A Nisibin ad Ras-alain, tres quoque stationes. Ab Harran ad Raccam, tres dietæ. Et ab Harran ad pontem Manbeg, duæ dietæ. A Roha ad Samosat, tres stationes. Cæterû Sarug est Metropolis Diar-Motdhar, fructibus abundans, occurritque à sinistris abeunti ad Harran à ponte Manbeg, ad iter diei ab eadem Harran. Hactenûs, iuuante Deo, de locis memorabilibus, & metropolitanis celebribus, In insula continentis.

At verò Arac habet longitudinem protensam à termino Tacrit vsque ad terminum Abbadan, secûs fauces maris Persici: latitudinẽ autem à Cadesia per Kufam, & Baghdad habet vsque ad Holuan: ex partibus Vaset extenditur etiam eius latitudo ferè vsquẽ ad Kathib, & Corcub: ex partibus verò Bassara, vsque ad Hay. Mensuræ verò itineris eius hæ sunt; à termino Tacrit vsque ad mare, ex orientali plaga, iter vnus ferè mensis arcuatim & oblique: idemquẽ interuallum ex parte occidentis, ad Tacrit à mari, obliquẽ reuertendo. A Baghdad ad Sorra-man-rai tres habentur stationes. A Sorra-man-rai ad Tacrit, stationes duæ. Rursûs à Baghdad ad Kufam, stationes quinque. A Kufa ad Cadesium, stationes tres. Item à Baghdad ad Vaset, octo stationes. A Vaset ad Bassara, sex stationes. Similiter à Baghdad ad Sirauan & Tsaimara, sex item stationes. A Kufa ad Vaset, sumendo viam qua itur ad Albatayeh, sex stationes. A Bassara ad mare, stationes duæ. Inque latitudo Arac, si viam Baghdad aggrediaris ab Holuan ad Cadesium, est vndecim stationum. Latitudo quoque eiusdem Arac à Sorra-man-rai ad terminos Sciah-ratur de terra dhrabigian, est quinque stationum; sed terra habitata in eo spatio non, totam implet stationem. Eiusdem latitudo à Vaset ad partes Churestan est quatuor stationum; ex partibus Bassaræ ad Hay, stationis vnus.

In

In eius urbibus recensendis, incipiamus à Baghdad: est igitur Baghdad urbs magna, quam ædificauit Almantsur ex parte occidentali Tigridis, diuisitque in portiones loca illi circumiacentia inter amicos, & affeclas suos; Cumque deinde fuisset in ea dominatus Almohdi, collocauit exercitum suum in latere orientali, quod inde vocatum est Castra Almohdi. Curans posthæc vnusquisque portionem suam domibus illustrari, euénit vt crebra atque frequentia erigerentur ædificia à Karch infra Baghdad vsque ad Hadith. Medium in his ædificiis locum obtinet Ædes Almohdi, quæ respicit Ædem Almantsur ab opposita occidentali parte; Protenduntur autem edificia Baghdad ab orientali plaga vsque ad urbem Kaluadha. Inter Baghdad, & Kufam creberrimæ occurrunt ditiones, & innumera territoria, fluminibus ex Euftrate deriuatis irrigua; Et primò quidem irrigat ea, propè Baghdad, flumen Tsartsar nauigerum, cui adiacet urbs Tsartsar; distat autè Tsartsar à Baghdad, ix. M. P. habetq; pontem cõpositum nauiculis, aditum hominibus præbentem. Sexto ab hoc flumine milliari aliud reperitur flumen ingens, aquis copiosum, flumè^a Almalec vocatum. Ab isto fluuio ad castellum Ebn-Hobaira, indeque ad Baghdad tres habentur stationes modicæ. A castello Ebn-Hobaira ibis ad urbem Sura appositam ad latus Euftratis. A prædicto castello profundit sese Eufrates in vniuersam ditionem Kufæ, residuis eius aquis in lacus influentibus. Pari etiã ratione, situs Kerbelai est in occidentali parte Euftratis eregione castelli Ebn-Hobaira, & in illa extat sepulchrum Alhofain filii Ali, quod aliquot anni temporibus frequenti admodum turba visitatur. Ab vrbe Baghdad ad Nahraïan sitam in ripa orientali habentur xii. M. P. A Nahraïan ad Rafucam fluminis proximam, xxiv. M. P.

Iter à Baghdad ad Holuan est huiusmodi: A Baghdad ad Nahraïan, xii. M. P. Ab hac ad Dair-Barema, xii. M. P. A Barema ad Dascara, xxiv. A Dascara ad halûla, xxi. M. P. Ab hac ad Chanecqin, xxvii. M. P. hinc ad Casr-Sirin, vbi duplex offert se via: vna læua, quæ pergit in Sciahrazur: altera ad Oriëtem, quæ tendit ad Holuan. Petenti ergo Sciahrazur, eundem est à Casr-Sirin ad Dair-Karran, spatium vi. M. P.

Dair-

Dair-Karran ad Sciahrazur, manent liv. M. P. Qui verò ad urbem Holuan ire voluerit, proficiscetur à Catfr-Sirin ad Holuan spatio xv. M. P. Itaque à Bagdad ad Holuan sex habentur stationes.

Iter à Bagdad ad Bassaram, tale est: A Bagdad ad Almadaien, xv. M. P. iacet autem Almadaien ad occidentalem partem Tigris. Ab Vaset ad fines regionum Ahuaz, de quibus superius egimus, c. M. P.

Restat modò nobis agendum de regionibus^a Algebâl. Quare dicimus celebres sub Algebâl vrbes contineri, ditionesque perillustres, quarum maximæ sunt Hamadan, Dainur, Albahan, & Comm. Amplectitur etiam permultas regiones his minores, qualis est Casan, Nahauand, Rudhan, Karch, Borg, Abhar, & Cazuin, licet hæc opinentur nonnulli esse de terra Dailâ. Dabit ex his initiû Hamadan, quâ ingentē esse urbē asserimus. Iter ab Hamadan ad Holuan est huiusmodi: Ab Hamadan ad Astorabad, xlv. M. P. Ab Astorabad ad^b Catfr-allofus, xxi. M. P. A Catfr-allofus ad Maderan, xxi. M. P. Ab hac ad pontē^c Almain parvi amnis, xv. M. P. inde ad pontē^d Abi-Aiub, xii. M. P. Ab hoc ab Iahsun, indeq; ad Carmasin, siuè Carmazin, xxiv. M. P. A Carmasin ad Zobaidiam, xxiv. M. P. A Zobaidia ad^e Marg-alcalaa, xxvii. M. P. Iter ab Hamadan ad Dainur, & ab Hamadan ad Astorabad est quemadmodum præposuimus, xlv. M. P. Ab eadem quoque ad Sohba, xxvii. M. P. A Sohba ad Dainur, xxiv. M. P. Rursus iter ab Hamadan ad Ray est huiusmodi: Ab Hamadan ad Saua, lxxx. M. P. A Saua ad Ray, l. M. P. Iter ab Holuan ad Ray rectâ pergit ab Occidente in Orientem; Nam ab Holuan ad oppidum Mader, & Asfan, xii. M. P. Tum ad castellum Zeiad, xii. M. P. Tum ad Zobaidiam, xviii. M. P. Indè ad nascarem, ix. M. P. Ad castellum Amr, xii. M. P. ~~Ad Carmasin, ix. M. P.~~ Et nono ab hac milliari extat ad læuam Masendan. Si vis arripere viam, quæ ducit ad Chorasan, indèque ad Doccan, xxi. M. P. conficies; Quòd si ire cupias ad Nahauand, & Asbahan, proficisceris à Doccan dextrorsum ad Maderan superius memoratam: indèque ad Nahauand. A Doccan ad Catfr-allofus, xxi. M. P. & illinc ad Astorabad, xxi. M. P.

*a i. Montium;**b i. Castellum la'ronum.**c i. Fontis.**d i. Patris**lob.**e i Pratum arvis.*

Tùm ad oppidum ^aAlaafel, ix. M. P. Tùm ad ^bVadhifat-Hamadan, septem leucæ. Tùm ad Hamadan, xv. M. P. Ab Hamadan ad oppidum Adrand, xv. M. P. Tùm ad Zar-ram, xii. M. P. Tùm ad oppidum Torzam, xii. M. P. Tùm ad Afaueram, xii. M. P. A Daradaid ad oppidum Sufauin, ix. M. P. Tùm ad Sauam, xv. M. P. A Saúa ad Mascúnam, xxvii. M. P. Tùm ad Ray, xxi. M. P. Iter ab Hamadan ad Asbahan est huiusmodi: Ab Hamadan, ad Ramen, xxi. M. P. A Ramen ad Berzagerd, xxxiii. M. P. A Berzagerd ad Karch, xxx. M. P. A Borg ad oppidum Chubigian, xxx. M. P. A Chubigian ad Asbahan, xc. M. P. & in toto hoc spatio nulla reperitur ciuitas. Iter ab Hamadan ad Churestan est huiusmodi: Ab Hamadan ad Rudhan, xxvii. M. P. A Rudhan ad Nahauand, xxi. M. P. A Nahauand ad Ala-fir, xxx. M. P. Ab Alafir ad Saber-Has, indéque ad Allur, xc. M. P. quo in spatio nulla inuenitur aut vrbs, aut pagus. Ab Allur ad oppidum Andamas, indéque ad Gionda-fabur, vi. M. P. Item ab Hamadan ad Sauam, xc. M. P. A Saúa ad Comm, xxxvi. M. P. quæ biduò conficiuntur. Rursùs iter ab Hamadan ad Narestan est xxx. M. P. A Narestan ad Aüed, xxiv. M. P. Ab Aued ad Cazuin, duæ die-tæ. Ab Hamadan etiam ad Dainur, plus lx. M. P. A Dainur ad Sciahrázur, iv. stationes. Eodemque modo ab Holuan ad Sciahrázur, stationes quatuor. A Dainur ad Sairama, iter diei. Ab Allur ad Karch, sex stationes. Ab Asbahan ad Casan, tres stationes. A Comm ad Casan, stationes duæ. A Comm ad Asbahan, biduum. Ab Holuan ad Sirauan, duæ stationes magnæ. A Sirauan ad Allur, stationes item duæ. Et ab ipsa ad urbem Baghdad, ix. stationes.

Iter à Ray ad Amol est huiusmodi: A Ray ad Buzian, statio leuis. A Buzian ad Iamehend, statio. Ab hac ad Asec, statio. Ab Asec ad Bellun, statio. A Bellun ad Amol, sta-tio. Ab Amol ad ^aAin-alhamm mari proximum, statio: Et propè hunc fontem exonerat sese flumen ^aAmol in mare. Iter à Ray ad partes Algebâl est istud: A Ray ad Costánam, statio. A Costána ad Mascúnam, statio. A Mascúna ad Sauá, xxvii. M. P.

Iter à Dainur ad Marágham, indéque ad Ardabil tale est:

A Dainur ad Cheiáregian, xxvii. M. P. Ab hac ad Tal-Var, xviii. M. P. Hinc ad Saifar, xxi. M. P. Inde ad Andareb, xii. M. P. Ab hac ad Bailacan, xv. M. P. Si igitur ad Ardabil ire cupias, perges à Bailacan ad Borzá, quæ est de terra Armeniæ, spatium xviii. M. P. A Borza ad Saber-chast oppidum, xxiv. M. P. Hinc ad Maragham, xxi. M. P. A Maragha ad Charcan, xxxiii. M. P. Indè ad Tabriz, xxvii. M. P. Deinde ad Nariz, xxx. M. P. Postea ad Chan, xii. M. P. Hinc ad Chouarest, iii. M. P. Indè ad Kaüafer, xxx. M. P. Tùm ad Iama, xv. M. P. Demum ad Ardabil.

Item via ab vrbe Ardabil ad Zangian est huiusmodi: Ab Ardabil ad pontem Sandur, statio. A Sandur ad Sara, dicta vna. A Sara ad Bara, iter diei. A Bara ad Zangian stationes duæ. Qui voluerit, poterit ab Ardabil progredi ad Mananeg, lx. M. P. A Mananeg ad Chunag, statio. A Chunag ad Adhrabigian, statio magna. Similiter à Mananeg ad Zangian, alioſum quàm per Chunag, stationes duæ. Ab Ardabil ad Mucan sitam in oris maritimis, biduum.

Iter à Sciahrazur ad Maraghã est huiusmodi. A Sciahrazur ad Hadhran, & ab Hadhran ad Cuc, statio. Ad Nariz, statio. Denique ad Maragham, stationes duæ. Iter à ^a Gezirat-ebn-Omar ad Armeniæ regiones est huiusmodi. A ^{a i. Insula filij Omar.} Gezirat-ebn-Omar ad Tal, stationis habetur interuallum: est autem Tal oppidum magnum, vrbi non impar, frequens, ad flumen Sarit appositum. A Tal ad montem Giadaan eidem fluuijo Sarit vicinum, statio. A monte Giadaan ad ^b Algiabal, statio. Ab Algiabal conferet se viator ad Madlan vrberem dirutam. A Madlan ad Marthan, statio. Denique ad Salamas de terra Armeniæ, statio. Salamas vrbs est à stagno Kanudhan remota: stagnum verò istud falsum est, caretque omni animantium ac piscium genere. Distat idem stagnum à Dachercan xii. M. P. habetque in longitudine stagnum hoc stationes quatuor, Septentrionem inter ac Meridiem: eius autem latitudo protenditur inter Maragham, & Armeniam spatium lx. ferè M. P. Hyberno tempore maximæ excitantur in eo procellæ, adeò vt cymbæ naufragium patiantur.

S E P T I M A P A R S

Climatis Quarti.



Septima hæc Pars Climatis quarti comprehendit reliquam terram^a Algebâl, regiones Adhrabigian, regiones Cuhestan magnæ solitudini conterminas, & nonnullas regiones Chorasân.

a i. Montium.

b i. Monasteriū arcis.
c i. Arcemontanasterij.
d i. Infidelium

e i. Salis.
f i. Caput canis.

g i. Speculæ custodiæ.

Via verò quæ ducit ad has est: volenti à Ray abire in Afbahan excundum est ex Ray ad urbem Dorzam, & stationis interuallum conficiendum. A Dorza ad^b Dair-alhertsn, statio per solitudinem penitus incultam. Ab^c Hertsn-aldaïr ad oppidū Kach, statio. Ab oppido Kach ad urbem Comm, statio. Ab vrbe Comm ad oppidum^d Almagius statio. Ab isto oppido ad urbem Casan, statio. Iter à Ray ad Naisabur, est huiusmodi: A Ray ad arcem^e Abad, xii. M. P. Deindè ad Carandin, xxiv. M. P. A Carandin ad Kahda, xxi. M. P. Ab hac ad Chouar, xviii. M. P. Hinc ad castellum^f Almelh, xviii. M. P. Ab hoc ad^g Ras-alcalb, xxi. M. P. Indè ad Semanan, xxiv. M. P. A Semanan ad Agiúmen, xxvii. M. P. Tùm ad Cumas-aldámeghan, xxiv. M. P. Tùm ad Algíarâdam, xxi. M. P. quibus interuallum stationis terminatur. Ab Algíarâda ad Badas, statio milliariorū^h xxi. A Badas ad Múregian, statio. Indè ad Mefrar, statio xxxvi. milliariorū. Deinde ad Haschid, xxi. M. P. Hinc ad Bahmen-Abad, xviii. M. P. Tùm ad Nun, xviii. M. P. Tùm ad Geseruagerd, xviii. M. P. Tùm ad Geserâbad, xii. M. P. Tùm ad Nahnâbad, xv. M. P. A Nahnâbad ad Bahascand, xviii. M. P. A Bahascand ad Naisabur, xv. M. P. Iter à Tabarestân ad Giorgian est huiuscemodi: Ab Amol ad Mailam, vi. M. P. A Maila ad Torgia, ix. M. P. A Torgia ad Sariam, statio. A Saria ad Narest, statio. Hinc ad Abaden, statio. Ab hac ad Taïsam, statio. Ab hac ad Astarabad, indeque adⁱ Rabat-Hefts, statio. A Rabat-Hefts ad Giorgian, statio. Iter ab Amol ad montes Dailam est istiusmodi. Ab Amol exhibit qui volue-

rit ad Nabel, indeque ad Salus, conficietque stationem vnam. Ab hac ad Kallan habetur statio. Ab hac ad Dailam, statio. Iter à Ray ad Salabiam, & ad Zainamam tale est: A Ray ad montem Dainauand, statio. A Dainauand ad Zainamam, & Salabiam, statio. Via à Giorgian ad Cumas est huiusmodi: A Giorgian ad Giohainam oppidum venustum iecus flumen collocatum, statio. A Giohaina ad Dhohl, xviii. M. P. A Dhohl ad Bestam, statio. A Bestam ad Vastariam, & à Vastaria ad Dámeghan, statio.

OCTAVA PARS

Climatis Quarti.

Vb hac Parte octaua quarti Climatis continetur portio terræ Chorasán, & Alnahr regio a i. Fluminis ampla, & latis ditionibus, ac multis vrbibus celebris. Intèr cæteras autè eius vrbes est Darghas, quæ & Darghan dicitur, Hararest, Hanua, Ardahasmin, Sacurn, Buran, Kerduan-houas, Kardan, castellum Caranechin, Mardáhefan, & Kath.

Ædificiis Chouarezmi initium dat Taberia ab occidentali parte fluminis extructa: cuncta enim ædificia iacent ad latus occidentale Gihon, ad orientale nullum extat. Itaque à Chouarezmi, hoc est ab eius Metropoli, quæ est Kath, ad urbem Hanuam habetur stationis interuallum. Ab Hanua ad Houas, statio. A Kath ad Giorgianiam, tres stationes: quarum prima est à Kath ad Ardahasmin, altera ab hac ad Buruzm, tertia hinc ad Giorgianiam. Ab Hanua quoque ad Sacurn, xv. M. P. A Sacurn ad Madanitham, ix. M. P. A Madanitha ad Kardan, indèque ad Dohares habetur iter duarum stationum; & quidem à Dohares ad Kardan statio vna: à Kardan ad Madanitham, duè dietæ; cæterùm Madanitha, & castellum Caranechin non multùm discordant magnitudine: at Madanitha propinquior est Gihon, distat enim ab ipso xii. M. P.

Quòd autem à tergo fluminis est, pertinet ad regiones

Chorasani; nam ab Amolibus ad flumen, tum ad urbem Ferbar flumini proximam: Madhima est huic coniuncta. Perges illinc ad Bochara. Et verò à Ferbar ad Bichend duæ habentur stationes leues: quoniam à Ferbar ad castellum Om-giaafar xviii. insunt M. P. A castello Om-giaafar ad Bichend, xviii. M. P. A Bichend ad Bochara, xxi. M. P.

Iter à Bochara ad Samarcand est huiusmodi: A bochara ad Sorraa, xii. M. P. Indè ad Dabusiam, xv. M. P. Ad Arsan, xv. M. P. Ad Kord, xviii. M. P. A Kord ad Karminiam, xii. M. P. Ad castellum Aalcama, xv. M. P. Denique ad Samarcand, vi. M. P. Orientali parti bocharæ cum flexu ad meridiem, contermina est terra Tsoghd: primæque margines illius incipiunt post Karminiam, è qua progredieris ad Dabusiam, Orientem versùs, vnius interuallo stationis, nempè xxiv. M. P. A Dabusia ad Astihan, statio leuis. Ab hac ad Zorman, xviii. M. P. A Zorman ad castellum Aalcama, xv. M. P. Ab hoc ad Samarcand, vi. M. P.

Iter à Samarcand ad urbem Balcha est istud: Ab vrbe Samarcand ad urbem Kasc, stationes duæ. Item à Samarcand ad Kanud-mahcheth, vi. M. P. Etiam à Samarcand ad Astihan, xxi. M. P. Orientem inter & meridiem. Et ab ipsa ad Kasaniam, xxvii. M. P. Via à Samarcand ad Ramin, indeque ad Forghanam, siuè ad Alscias, est huiusmodi. A Samarcand ad Baracth, xii. M. P. nempè sesquistatio. Ab hac ad arcem Saad, xv. M. P. quibus conficitur statio. Ab hac ad urbem Ramin, statio. In hac biuium reperitur, & vna quidem via tendit ad Forghanam, altera ad Alscias. Qui ergò in Forghanam cupit abire, stationem conficere debet à Ramin ad Sabat; Et ab hac ad Adarcand, stationem aliam: ab Adarcand ad Sauacth, stationem: à Sauacth ad Chogiandam, stationem: à Chogianda ad oppidum Kondam, stationem: à Konda ad Nasuh, stationem: A Nasuh ad Bahesan, stationem. Verùm Alscias, & Ailan habent in

a Fortè posuit bidui & tridui pro duorum & trium M. P.

latitudine iter a bidui, & tridui in lōgitudine, suntq; ex propugnaculis maris Turcarū. Vrbs Kand distat à Chogianda iii. M. P. & ad eā labitur flumen Alscias, cuius origo est ex fluminibus, quæ de terra Turcarum decurrentia conueniūt

in

in finibus Adarcand, & vnà cum aliis amnibus in illud influunt: & sic omnia simul iuncta excurrunt atque protendantur ad Achsicheth, indeque labitur hoc flumen ad Chogiandam, transitque per Sacand, & excurrit ad Farab, transactoque termino Sabran fluit per desertum, quod est in margine Turcarum occidentali, transit ad tertium ab oppido Haditha milliare, ac demùm mergit se stagno Chouarezm, quod distat ab Haditha duabus stationibus, à Chouarezm stationibus decem. Inter Achsicheth, & Adarcand quatuor interfunt stationes. Totum verò spatiũ quod intercedit inter flumen Gihon (incipiendo ab vrbe Ferbar) & Adarcand, est vigintitrium stationum.

N O N A P A R S

Climatis Quarti.



Ars hæc nona Climatis quarti continet sub se portionem terræ Chacan Chazalgitarum, nempe Rudhan, regiones Ialan, regiones Bersagian inferioris, terram Chazalgitarum, & regiones aliquot Kaimachitarum.

Dicimus ergò viam ab Achsicheth ad Carantiam, quæ est de terra Bagharghar, talem esse: Ab Achsicheth ad Kasicheth habetur stationis interuallum. Inde ad Anest, statio: Ad Kanfat, statio. ad Bucand, statio. Ad Karact, statio. Ad Algiabal, statio. Ad Haulac, tres stationes. Ab oppido ^{a i. Montē.} Haulac ad vrbe Chacan Chazalgitarum, xxxiii. M. P. Et ab vrbe Atacana ad vrbe Carantia primam urbium Kaimachitarum, stationes decem per desertum. Ab hac ad vrbe Regis Kaimachitarum, xxiv. stationes. Totum autem hoc iter pergit ab occasu in Orientem. Ab vrbe Carantia ad Bachouan, septem dietæ. Ab Atacana ad Bachouan, tres stationes meridiem versùs.

Quòd si quis velit aqua ire ad Ghaghan, aut ad Carantiam, aut ad Sciarus, aut ad Damuria, proficisci debet à Ben-

a Nempè
Bengiar, &
Dahra.

Bengiar ad oppidum Dahra, ibique reperiet nauiculas onerarias, adiacet enim stagno, distant autem abinuicem a ea duo loca itinere diei ac semis. Egrediens igitur è Bengiar abibis vsque ad verticem cliui, ibique diuertes ad hospitium: inde postea descendes ad oppidum Dahra, nauesque conscendes. Et quidem, si Carantium petas, stagni longitudinem percurres spatio sex stationum, si litora legens remis incedas: at si rectam carbaso viam aggrediaris, tribus curribus iter explebis. Similiter, qui ad urbem Ghaghan cupit abire, secans lacum per latitudinem, ad eam deueniet spatio diei ac noctis, vento secundo. Qui autem ad urbem Sciarus, aut ad urbem Damuria vult se conferre, lacui se committat ab vrbe Dahra vsque ad ostium fluminis Sciarus, indeque ascendat per flumen ad urbem Sciarus, vel ad urbem Damuria, vtram elegerit: ducetur autem tractus, vel certè velorum beneficio. A Damuria ad urbem Chacan Chazalgitarum duodecim dierum iter habetur per inculta deserta, quod iter, quia timoribus, ac periculis plenum est, rarò quisquam aggreditur, nisi magno cum comitatu; Atque hoc desertum diuidit regiones Chazalg à regionibus Kaimachitarum. Iter à Taran ad Bersagian inferiorem, quæ oppidis ac ruribus componitur, est xxxix. M. P. Inde ad castellum Ayas, vi. M. P. Ab hoc ad Kuc-Saub, xii. M. P. Deindè ad oppidum Kulan-ghaya, xv. M. P. Ab oppido Kulan-ghaya ad oppidum Borac, xv. M. P. fluius Borac oritur ex monte eiusdem oppidi, nomenque ab eo desumit: & per regiones Ailan excurrens, tandem sese exonerat in humen Alscias. A prædicto oppido ad Asifam, xv. M. P. Hinc ad oppidum Ghana-burect, xxiv. M. P. Tum ad oppidum Gerc, xii. M. P. Tum ad urbem Chacan, xii. M. P. Tum ad Nauacheth, xii. M. P. Tum ad Kobab, xxxvi. M. P. Tum ad Bersagian superiorem, decem ferè stationes, incessu^b commeatus. Via à Taran ad Bengiar de terra Kaimachitarum, est xxxvi. stationum. Nam à Taran ad Katsra habentur, xlv. M. P. Postea mons traiciendus, & quatuor stationes conficiendæ ad Damortah. Inde ad arcem Chaicham, stationes xx. Orientem versùs. Ab arce Chaicham ad castrum Dhohlan, septem stationes ad

a Pulgò
Caranane.

Orien-

Orientem. A castro Dhohlan ad Bengiar, stationes quatuor, quo interuallo frequentia occurrunt ædificia, aruaque; sata frumento, hordeo, atque oriza. Ab arce Dhohlan ad Chanáues, sex dietæ versùs Septentrionem. A Chanáues ad urbem Lalan, sex stationes ad Occidentem. Via ab urbe Damortah ad urbem Lalan duplex est: & quidem via superior talis est: Ab urbe Damortah ad urbem Saloniam quatuor stationes habentur, versùs Orientem. Indè ad urbem Bagharan, sex stationes ad Orientem. Demùm ad Lalan, septem stationes. Ab urbe Salonia ad Hobaicu, stationes quatuor versùs Septentrionem. Ab Hobaicu ad Bagharan, sex stationes.

DECIMA PARS

Climatis Quarti.



Decima hæc Pars quarti Climatis amplectitur portionem regionum, quæ sunt ultra^a flumen, regionum scilicet Kaimachitarum: Atque hac Parte absoluta, finis imponetur descriptioni Climatis quarti. Afferimus ergò Regem Kaimachitarum esse maximis quibusque Regibus potentia fastuque non imparern: & Kaimachitas esse gentem multam, ac populum numerosum, esseque Infideles, & ignem adorare. Inter Taran & locum urbis Regiæ, in qua Rex tenet regni gubernacula, interest octoginta atque vnus diei iter per solitudines terræ Turcarum Chalachitarum. Kaimachitas habet à Meridie, Bagharghar: ab Occidente-Austro, Chazalgitas, qua parte iunguntur cum Tobbat: ab occasu Chalachitas: ab oriente, mare tenebrarum. In hoc etiam mari extant insule habitatae, ad quas mercatores vado traiciunt super dorsa iumentorum, & singulis noctibus quiescunt in arboribus, iumentis ad earumdem arborum stipites in aqua alligatis.

^a Ultra flumen, dicitur Arabicè Chalf-al-nahr, siue Vara-al-nahr, quæ vocès hodiè sunt in usu.

^b Lebaccie.

Porrò vrbes Regum Kaimachitarum sunt sexdecim, de quibus est vrbs Astur & Buragh, Sifan, Man-

a. *Recta per
Orientem.*

b. *Oceano,
quod terram
ambiat.*

c. *Ab vrbe
Tobbat.*

nan, Mostanah, vrbs Regis qui vocatur Chacan, Bengiar, Dhohlan, & Hanáues. Iter à Bengiar ad urbem Chacan est huiusmodi: egredieris è Bengiar, procedesque per o^aculum orientis ad urbem Astur spatio sex stationum medias per solitudines. Ab urbē Astur ad Sisian duodecim sunt diætæ itinere terrestri: at breuior per flumen via. Ab vrbe Chacan Regis ad urbē Mostanah quatruidi est iter terrestre, septentrionem versus: breuius autem, si per flumen descendas. Hæc verò ciuitas dierum interuallo distat à mari^b Ambiente. Omnes istæ, quas memorauimus vrbes, & quarum circumstantias satis descripsimus, adiacent fluuiio Ghammas magno, qui exiens è montibus Bengiar excurrit in Orientem ad urbem Astur sitam in latere ipsius meridionali. Defluit exinde vsque ad urbem Sisian positam ad ripam ipsius septentrionalem. Ex hac labitur vsque ad urbem Regis, quæ iacet in parte ipsius meridionali. Ex ea deflectit amnis in plagam septentrionalem, pergitque ad urbem Mostanah, ab occidentali eius ripa extructam. Ab hac vrbe rursus flectitur ad Orientem, donec mari se mergat. Vt narrat author libri Mirabilium, reperitur in prædicto flumine piscis Sangia, ex quo conficiunt medici Indiæ, Sindæ, & Sin venenum subitam inferens mortem, quo nullum est inter venena, quod sciatur, aut efficacius, aut celerius ad occidendum; existit autem tale venenum in felle eius piscis, & absque vlla alteratione retinet suam virtutem ad annos quadraginta. Ab vrbe Chacan Regis ad urbem Buragh quatuor habentur stationes, Meridiem inter & Occidentem. In toto litore maris Kaimachitarum inuenitur aurum furente mari. In his etiam regionibus extant animalia musci magna in cōpia: verum muscus^o Tobbaticus præstantior est omni musco Indo, & Sinico.

CLIMATIS QUINTI

Prima Pars.



Ars hæc prima Climatis Quinti complectitur portionem plagæ septentrionalis Andalusix, terram scilicet Gallicix, & partem Castiliæ. Cõ-
tinet etiam aliquot regiones Vasconix de terra Francorum. At verò in terra Portugallix habetur vrbs ^a Colimria, Mont major, ^b Viceu, Sertan, Salamãca, Samora, & Abula. In terra autẽ Gallicix sunt Segouia, Lioria, Borgos, Bahhara, Lecraua, Castilla, Venta lerina, Pompelona, S. Maria, Debalia, S. Giuliana, S. Petro, S. Abradam, S. Saluator, Dolauira, & Baiona. Ibidem de terra ^c Haical continetur Sule, Tudela, Vesca, Giaca, & Calahora. De regionibus verò Vasconix habentur Carcaffona, Comingia, S. Iean, Baiona, Ofch: & ^d Bordhal. De terra Poitou sunt Poitiers, ^e S. Iean, Rochella, & Angers. De terra Caors, Angolesma, & ^e Ilachia.

In primis ergo mare occidẽtale istius primę partis est mare tenebrarũ; & Santarin, atque Lisbonæ de terre Hispanię, contermina est vrbs Colimria, inter quam & Santarin intercedit spatium trium stationum, versus plagam meridionalem: inter Colimrian verò & mare, ad Occidentem, xii. M. P. ibique exonerat se flumen suum ^f Mondin vocatum: & ad ostium eiusdem fluminis extat Castrum, quod appellatur Mont major, propè litus maris extructum. A Colimria patet iter ad S. Iacobum: & quidem, si per mare illud arripias, velafacies à Mont Maior ad ostium fluminis ^g ^h ⁱ ^k ^l ^m ⁿ ^o ^p ^q ^r ^s ^t ^u ^v ^w ^x ^y ^z ^{aa} ^{ab} ^{ac} ^{ad} ^{ae} ^{af} ^{ag} ^{ah} ^{ai} ^{aj} ^{ak} ^{al} ^{am} ^{an} ^{ao} ^{ap} ^{aq} ^{ar} ^{as} ^{at} ^{au} ^{av} ^{aw} ^{ax} ^{ay} ^{az} ^{ba} ^{bb} ^{bc} ^{bd} ^{be} ^{bf} ^{bg} ^{bh} ^{bi} ^{bj} ^{bk} ^{bl} ^{bm} ^{bn} ^{bo} ^{bp} ^{bq} ^{br} ^{bs} ^{bt} ^{bu} ^{bv} ^{bw} ^{bx} ^{by} ^{bz} ^{ca} ^{cb} ^{cc} ^{cd} ^{ce} ^{cf} ^{cg} ^{ch} ^{ci} ^{cj} ^{ck} ^{cl} ^{cm} ^{cn} ^{co} ^{cp} ^{cq} ^{cr} ^{cs} ^{ct} ^{cu} ^{cv} ^{cw} ^{cx} ^{cy} ^{cz} ^{da} ^{db} ^{dc} ^{dd} ^{de} ^{df} ^{dg} ^{dh} ^{di} ^{dj} ^{dk} ^{dl} ^{dm} ^{dn} ^{do} ^{dp} ^{dq} ^{dr} ^{ds} ^{dt} ^{du} ^{dv} ^{dw} ^{dx} ^{dy} ^{dz} ^{ea} ^{eb} ^{ec} ^{ed} ^{ee} ^{ef} ^{eg} ^{eh} ^{ei} ^{ej} ^{ek} ^{el} ^{em} ^{en} ^{eo} ^{ep} ^{eq} ^{er} ^{es} ^{et} ^{eu} ^{ev} ^{ew} ^{ex} ^{ey} ^{ez} ^{fa} ^{fb} ^{fc} ^{fd} ^{fe} ^{ff} ^{fg} ^{fh} ^{fi} ^{fj} ^{fk} ^{fl} ^{fm} ^{fn} ^{fo} ^{fp} ^{fq} ^{fr} ^{fs} ^{ft} ^{fu} ^{fv} ^{fw} ^{fx} ^{fy} ^{fz} ^{ga} ^{gb} ^{gc} ^{gd} ^{ge} ^{gf} ^{gg} ^{gh} ^{gi} ^{gj} ^{gk} ^{gl} ^{gm} ^{gn} ^{go} ^{gp} ^{gq} ^{gr} ^{gs} ^{gt} ^{gu} ^{gv} ^{gw} ^{gx} ^{gy} ^{gz} ^{ha} ^{hb} ^{hc} ^{hd} ^{he} ^{hf} ^{hg} ^{hh} ^{hi} ^{hj} ^{hk} ^{hl} ^{hm} ^{hn} ^{ho} ^{hp} ^{hq} ^{hr} ^{hs} ^{ht} ^{hu} ^{hv} ^{hw} ^{hx} ^{hy} ^{hz} ^{ia} ^{ib} ^{ic} ^{id} ^{ie} ^{if} ^{ig} ^{ih} ⁱⁱ ^{ij} ^{ik} ^{il} ^{im} ⁱⁿ ^{io} ^{ip} ^{iq} ^{ir} ^{is} ^{it} ^{iu} ^{iv} ^{iw} ^{ix} ^{iy} ^{iz} ^{ja} ^{jb} ^{jc} ^{jd} ^{je} ^{jf} ^{jj} ^{jh} ^{ji} ^{jj} ^{jk} ^{jl} ^{jm} ^{jn} ^{jo} ^{jp} ^{jq} ^{jr} ^{js} ^{jt} ^{ju} ^{kv} ^{kw} ^{kx} ^{ky} ^{kz} ^{la} ^{lb} ^{lc} ^{ld} ^{le} ^{lf} ^{lg} ^{lh} ^{li} ^{lj} ^{lk} ^{ll} ^{lm} ^{ln} ^{lo} ^{lp} ^{lq} ^{lr} ^{ls} ^{lt} ^{lu} ^{lv} ^{lw} ^{lx} ^{ly} ^{lz} ^{ma} ^{mb} ^{mc} ^{md} ^{me} ^{mf} ^{mg} ^{mh} ^{mi} ^{mj} ^{mk} ^{ml} ^{mm} ^{mn} ^{mo} ^{mp} ^{mq} ^{mr} ^{ms} ^{mt} ^{mu} ^{mv} ^{mw} ^{mx} ^{my} ^{mz} ^{na} ^{nb} ^{nc} nd ^{ne} ^{nf} ^{ng} ^{nh} ⁿⁱ ^{nj} ^{nk} ^{nl} ^{nm} ⁿⁿ ^{no} ^{np} ^{nq} ^{nr} ^{ns} ^{nt} ^{nu} ^{nv} ^{nw} ^{nx} ^{ny} ^{nz} ^{oa} ^{ob} ^{oc} ^{od} ^{oe} ^{of} ^{og} ^{oh} ^{oi} ^{oj} ^{ok} ^{ol} ^{om} ^{on} ^{oo} ^{op} ^{oq} ^{or} ^{os} ^{ot} ^{ou} ^{ov} ^{ow} ^{ox} ^{oy} ^{oz} ^{pa} ^{pb} ^{pc} ^{pd} ^{pe} ^{pf} ^{pg} ^{ph} ^{pi} ^{pj} ^{pk} ^{pl} ^{pm} ^{pn} ^{po} ^{pp} ^{pq} ^{pr} ^{ps} ^{pt} ^{pu} ^{pv} ^{pw} ^{px} ^{py} ^{pz} ^{qa} ^{qb} ^{qc} ^{qd} ^{qe} ^{qf} ^{qg} ^{qh} ^{qi} ^{qj} ^{qk} ^{ql} ^{qm} ^{qn} ^{qo} ^{qp} ^{qq} ^{qr} ^{qs} ^{qt} ^{qu} ^{qv} ^{qw} ^{qx} ^{qy} ^{qz} ^{ra} ^{rb} ^{rc} rd ^{re} ^{rf} ^{rg} ^{rh} ^{ri} ^{rj} ^{rk} ^{rl} ^{rm} ^{rn} ^{ro} ^{rp} ^{rq} ^{rr} ^{rs} ^{rt} ^{ru} ^{rv} ^{rw} ^{rx} ^{ry} ^{rz} ^{sa} ^{sb} ^{sc} ^{sd} ^{se} ^{sf} ^{sg} ^{sh} ^{si} ^{sj} ^{sk} ^{sl} sm ^{sn} ^{so} ^{sp} ^{sq} ^{sr} ^{ss} st ^{su} ^{sv} ^{sw} ^{sx} ^{sy} ^{sz} ^{ta} ^{tb} ^{tc} ^{td} ^{te} ^{tf} ^{tg} th ^{ti} ^{tj} ^{tk} ^{tl} tm ^{tn} ^{to} ^{tp} ^{tq} ^{tr} ^{ts} ^{tt} ^{tu} ^{tv} ^{tw} ^{tx} ^{ty} ^{tz} ^{ua} ^{ub} ^{uc} ^{ud} ^{ue} ^{uf} ^{ug} ^{uh} ^{ui} ^{uj} ^{uk} ^{ul} ^{um} ^{un} ^{uo} ^{up} ^{uq} ^{ur} ^{us} ^{ut} ^{uu} ^{uv} ^{uw} ^{ux} ^{uy} ^{uz} ^{va} ^{vb} ^{vc} ^{vd} ^{ve} ^{vf} ^{vg} ^{vh} ^{vi} ^{vj} ^{vk} ^{vl} ^{vm} ^{vn} ^{vo} ^{vp} ^{vq} ^{vr} ^{vs} ^{vt} ^{vu} ^{vv} ^{vw} ^{vx} ^{vy} ^{vz} ^{wa} ^{wb} ^{wc} ^{wd} ^{we} ^{wf} ^{wg} ^{wh} ^{wi} ^{wj} ^{wk} ^{wl} ^{wm} ^{wn} ^{wo} ^{wp} ^{wq} ^{wr} ^{ws} ^{wt} ^{wu} ^{wv} ^{ww} ^{wx} ^{wy} ^{wz} ^{xa} ^{xb} ^{xc} ^{xd} ^{xe} ^{xf} ^{xg} ^{xh} ^{xi} ^{xj} ^{xk} ^{xl} ^{xm} ^{xn} ^{xo} ^{xp} ^{xq} ^{xr} ^{xs} ^{xt} ^{xu} ^{xv} ^{xw} ^{xa} ^{xb} ^{xc} ^{xd} ^{xe} ^{xf} ^{xg} ^{xh} ^{xi} ^{xj} ^{xk} ^{xl} ^{xm} ^{xn} ^{xo} ^{xp} ^{xq} ^{xr} ^{xs} ^{xt} ^{xu} ^{xv} ^{xw} ^{ya} ^{yb} ^{yc} ^{yd} ^{ye} ^{yf} ^{yg} ^{yh} ^{yi} ^{yj} ^{yk} ^{yl} ^{ym} ^{yn} ^{yo} ^{yp} ^{yq} ^{yr} ^{ys} ^{yt} ^{yu} ^{yv} ^{yw} ^{za} ^{zb} ^{zc} ^{zd} ^{ze} ^{zf} ^{zg} ^{zh} ^{zi} ^{zj} ^{zk} ^{zl} ^{zm} ^{zn} ^{zo} ^{zp} ^{zq} ^{zr} ^{zs} ^{zt} ^{zu} ^{zv} ^{zw} ^{zx} ^{zy} ^{zz} ^{aa} ^{ab} ^{ac} ^{ad} ^{ae} ^{af} ^{ag} ^{ah} ^{ai} ^{aj} ^{ak} ^{al} ^{am} ^{an} ^{ao} ^{ap} ^{aq} ^{ar} ^{as} ^{at} ^{au} ^{av} ^{aw} ^{ax} ^{ay} ^{az} ^{ba} ^{bb} ^{bc} ^{bd} ^{be} ^{bf} ^{bg} ^{bh} ^{bi} ^{bj} ^{bk} ^{bl} ^{bm} ^{bn} ^{bo} ^{bp} ^{bq} ^{br} ^{bs} ^{bt} ^{bu} ^{bv} ^{bw} ^{bx} ^{by} ^{bz} ^{ca} ^{cb} ^{cc} ^{cd} ^{ce} ^{cf} ^{cg} ^{ch} ^{ci} ^{cj} ^{ck} ^{cl} ^{cm} ^{cn} ^{co} ^{cp} ^{cq} ^{cr} ^{cs} ^{ct} ^{cu} ^{cv} ^{cw} ^{cx} ^{cy} ^{cz} ^{da} ^{db} ^{dc} ^{dd} ^{de} ^{df} ^{dg} ^{dh} ^{di} ^{dj} ^{dk} ^{dl} ^{dm} ^{dn} ^{do} ^{dp} ^{dq} ^{dr} ^{ds} ^{dt} ^{du} ^{dv} ^{dw} ^{dx} ^{dy} ^{dz} ^{ea} ^{eb} ^{ec} ^{ed} ^{ee} ^{ef} ^{eg} ^{eh} ^{ei} ^{ej} ^{ek} ^{el} ^{em} ^{en} ^{eo} ^{ep} ^{eq} ^{er} ^{es} ^{et} ^{eu} ^{ev} ^{ew} ^{ex} ^{ey} ^{ez} ^{fa} ^{fb} ^{fc} ^{fd} ^{fe} ^{ff} ^{fg} ^{fh} ^{fi} ^{fj} ^{fk} ^{fl} ^{fm} ^{fn} ^{fo} ^{fp} ^{fq} ^{fr} ^{fs} ^{ft} ^{fu} ^{fv} ^{fw} ^{fx} ^{fy} ^{fz} ^{ga} ^{gb} ^{gc} ^{gd} ^{ge} ^{gf} ^{gg} ^{gh} ^{gi} ^{gj} ^{gk} ^{gl} ^{gm} ^{gn} ^{go} ^{gp} ^{gq} ^{gr} ^{gs} ^{gt} ^{gu} ^{gv} ^{gw} ^{gx} ^{gy} ^{gz} ^{ha} ^{hb} ^{hc} ^{hd} ^{he} ^{hf} ^{hg} ^{hh} ^{hi} ^{hj} ^{hk} ^{hl} ^{hm} ^{hn} ^{ho} ^{hp} ^{hq} ^{hr} ^{hs} ^{ht} ^{hu} ^{hv} ^{hw} ^{hx} ^{hy} ^{hz} ^{ia} ^{ib} ^{ic} ^{id} ^{ie} ^{if} ^{ig} ^{ih} ⁱⁱ ^{ij} ^{ik} ^{il} ^{im} ⁱⁿ ^{io} ^{ip} ^{iq} ^{ir} ^{is} ^{it} ^{iu} ^{iv} ^{iw} ^{ix} ^{iy} ^{iz} ^{ja} ^{jb} ^{jc} ^{jd} ^{je} ^{jf} ^{jj} ^{jh} ^{ji} ^{jj} ^{jk} ^{jl} ^{jm} ^{jn} ^{jo} ^{jp} ^{jq} ^{jr} ^{js} ^{jt} ^{ju} ^{kv} ^{kw} ^{kx} ^{ky} ^{kz} ^{la} ^{lb} ^{lc} ^{ld} ^{le} ^{lf} ^{lg} ^{lh} ^{li} ^{lj} ^{lk} ^{ll} ^{lm} ^{ln} ^{lo} ^{lp} ^{lq} ^{lr} ^{ls} ^{lt} ^{lu} ^{lv} ^{lw} ^{lx} ^{ly} ^{lz} ^{ma} ^{mb} ^{mc} ^{md} ^{me} ^{mf} ^{mg} ^{mh} ^{mi} ^{mj} ^{mk} ^{ml} ^{mm} ^{mn} ^{mo} ^{mp} ^{mq} ^{mr} ^{ms} ^{mt} ^{mu} ^{mv} ^{mw} ^{mx} ^{my} ^{mz} ^{na} ^{nb} ^{nc} nd ^{ne} ^{nf} ^{ng} ^{nh} ⁿⁱ ^{nj} ^{nk} ^{nl} ^{nm} ⁿⁿ ^{no} ^{np} ^{nq} ^{nr} ^{ns} ^{nt} ^{nu} ^{nv} ^{nw} ^{nx} ^{ny} ^{nz} ^{oa} ^{ob} ^{oc} ^{od} ^{oe} ^{of} ^{og} ^{oh} ^{oi} ^{oj} ^{ok} ^{ol} ^{om} ^{on} ^{oo} ^{op} ^{oq} ^{or} ^{os} ^{ot} ^{ou} ^{ov} ^{ow} ^{ox} ^{oy} ^{oz} ^{pa} ^{pb} ^{pc} ^{pd} ^{pe} ^{pf} ^{pg} ^{ph} ^{pi} ^{pj} ^{pk} ^{pl} ^{pm} ^{pn} ^{po} ^{pp} ^{pq} ^{pr} ^{ps} ^{pt} ^{pu} ^{pv} ^{pw} ^{px} ^{py} ^{pz} ^{qa} ^{qb} ^{qc} ^{qd} ^{qe} ^{qf} ^{qg} ^{qh} ^{qi} ^{qj} ^{qk} ^{ql} ^{qm} ^{qn} ^{qo} ^{qp} ^{qq} ^{qr} ^{qs} ^{qt} ^{qu} ^{qv} ^{qw} ^{qx} ^{qy} ^{qz} ^{ra} ^{rb} ^{rc} rd ^{re} ^{rf} ^{rg} ^{rh} ^{ri} ^{rj} ^{rk} ^{rl} ^{rm} ^{rn} ^{ro} ^{rp} ^{rq} ^{rr} ^{rs} ^{rt} ^{ru} ^{rv} ^{rw} ^{rx} ^{ry} ^{rz} ^{sa} ^{sb} ^{sc} ^{sd} ^{se} ^{sf} ^{sg} ^{sh} ^{si} ^{sj} ^{sk} ^{sl} sm ^{sn} ^{so} ^{sp} ^{sq} ^{sr} ^{ss} st ^{su} ^{sv} ^{sw} ^{sx} ^{sy} ^{sz} ^{ta} ^{tb} ^{tc} ^{td} ^{te} ^{tf} ^{tg} th ^{ti} ^{tj} ^{tk} ^{tl} tm ^{tn} ^{to} ^{tp} ^{tq} ^{tr} ^{ts} ^{tt} ^{tu} ^{tv} ^{tw} ^{tx} ^{ty} ^{tz} ^{ua} ^{ub} ^{uc} ^{ud} ^{ue} ^{uf} ^{ug} ^{uh} ^{ui} ^{uj} ^{uk} ^{ul} ^{um} ^{un} ^{uo} ^{up} ^{uq} ^{ur} ^{us} ^{ut} ^{uu} ^{uv} ^{uw} ^{ux} ^{uy} ^{uz} ^{va} ^{vb} ^{vc} ^{vd} ^{ve} ^{vf} ^{vg} ^{vh} ^{vi} ^{vj} ^{vk} ^{vl} ^{vm} ^{vn} ^{vo} ^{vp} ^{vq} ^{vr} ^{vs} ^{vt} ^{vu} ^{vv} ^{vw} ^{vx} ^{vy} ^{vz} ^{wa} ^{wb} ^{wc} ^{wd} ^{we} ^{wf} ^{wg} ^{wh} ^{wi} ^{wj} ^{wk} ^{wl} ^{wm} ^{wn} ^{wo} ^{wp} ^{wq} ^{wr} ^{ws} ^{wt} ^{wu} ^{wv} ^{ww} ^{wx} ^{wy} ^{wz} ^{xa} ^{xb} ^{xc} ^{xd} ^{xe} ^{xf} ^{xg} ^{xh} ^{xi} ^{xj} ^{xk} ^{xl} ^{xm} ^{xn} ^{xo} ^{xp} ^{xq} ^{xr} ^{xs} ^{xt} ^{xu} ^{xv} ^{xw} ^{ya} ^{yb} ^{yc} ^{yd} ^{ye} ^{yf} ^{yg} ^{yh} ^{yi} ^{yj} ^{yk} ^{yl} ^{ym} ^{yn} ^{yo} ^{yp} ^{yq} ^{yr} ^{ys} ^{yt} ^{yu} ^{yv} ^{yw} ^{za} ^{zb} ^{zc} ^{zd} ^{ze} ^{zf} ^{zg} ^{zh} ^{zi} ^{zj} ^{zk} ^{zl} ^{zm} ^{zn} ^{zo} ^{zp} ^{zq} ^{zr} ^{zs} ^{zt} ^{zu} ^{zv} ^{zw} ^{zx} ^{zy} ^{zz}

no habentur LX. M. P. Et istud quoque flumen magnum est atque ingens, latum, ac profundum, afficiturque fluxu, & refluxu ad multum spatium: & naues illud ingrediuntur portus capiendi causa, vel ad lustranda oppida, & castra eius ripis adiacentia. Intrà flumen istud ad sextum à pelago milliare sita est in insula medium flumen occupante, arx quaedam munitissima fortissimaque, impendet enim fastigio mentis ardui non admodum sublimis: vocatur autem arx illa Abraca. A flumine Mino ad ostium amnis Taron, LX, M. P. Atque hic etiam amnis magnus est, & fluxu ac refluxu agitatur ad plura milliaria: Et haud procul mari cernitur intrà illum insula cum ingenti arce, cuius vtrumque murum alluit flumen ab vtraque parte. Inter amnem istum, & ostium fluminis Adher intersunt sex M. P. Atque hoc licet exiguum sit, multis tamen cymbis præbet stationem. Ab isto flumine ad ostium amnis Merar habentur vi. M. P. Atque hic etiam ingens est, & patitur fluxum ac refluxum, & maxima nauigia portum in eo capiunt: breuem tamen habet cursum, & non longè ab ostio ipsius extat in mari insula parua inculta, quamuis non careat portu, aquis & lignetis. Ab ostio fluminis huiusce ad ostium fluminis S. Iacobi sex habentur milliaria: appellatur autem flumen istud Anaset, magnum est & copiosum aquis, latoquè alueo: fluxu & refluxu afficitur, estque magnarum nauium per xx. M. P. circiter capax. Ex hoc ad templum S. Iacobi habentur sex ferè M. P. A templo S. Iacobi maximò procedit è mari tenebroso brachium vergens ab Occidente in Orientem, quod postea ad plagam Meridionalem flectitur aliquantum donec attingat urbem Baiõnam. Iter autem est huiusmodi; Ibis à S. Iacobo ad amnem Tamerca magnum, in quo naues portum capiunt: Ab hoc ad Caput promontorij in mare valdè procurrentis: Ab hoc ad Alma-alahmar fluuium magnum, cui adiacet Templum ingens, haud longè à Port Tama: & à S. Iacobo ad illud templum habentur XLII. M. P. Ab Alma-alahmar ad Armédã, vi. M. P. Hinc ad Algaruè castellum maximum, in quo deprehenduntur vestigia magni cuiusdam Templi. Ab Algaruè ad amnem Artachira fluxui atque refluxui subiectum, secus

à i. Aqua
vubra.

secus quem iacet castellum dictum Montaseriat-Debalia, lx. M. P. Ab hoc ad flumen Colombiram, cuius ostium patens est, & mare in illud influit lx. M. P. adiacet ei specula magna, cui vicina est Ecclesia Iulianæ. A flumine Colombira ad flumen Sanderiam paruum quidem, sed tam lato ostio, vt naues in eo quiescant (& secus hoc sita est Ecclesia S. Petri) xxx. M. P. Ab hoc ad flumen *حاج*, cui adiacet Ecclesia S. Abradam, xlv. M. P. in istud flumen, quod magnum est, mare influit, & portus conspicitur in eo venustus : multæ extant intrâ flumen prædictum insulæ habitatæ, & plures adiacent illi regiones. Ab hoc flumine ad fluuium Solito, Bard, & *ال* l. M. P. Ab hoc denique ad Promontorium Baschir, in quo est vrbs Baiona, xxx. M. P. A Baiona reflectitur mare in Occidentem.

A castello Algarue superius memorato ducit exordium mons Septa, qui vnâ cum oris maritimis Baionam vsque protenditur; sed aliquando ita recedit à mari, vt diei itinere distent abinuicem, quandoque verò accedit adeò vt intersit spatium xv. M. P. Protenditur autem continuatus absq; interruptione Baionam vsque, ibique iungitur cum monte templi Veneris; habet verò in longitudine iter nouem stationum, statio autem est xxx. M. P. Templum veneris interfecat extremam partem insulæ Andalusæ, clauditque quod medium est inter mare Tenebrosum, mare scilicet Anglorum, & Mare Damascenum. Itaque extenditur hic mons ab vrbe Baiona vsque ad terram Barcelonæ: mons est maximus; vocaturque mons Pyrenæus, dirimitque regiones Andalusæ à regionibus Francorum. Longitudo montis eiusdem arcuatim sumpta à Septentrione in Meridiem est septem dierum. Extant in illo quatuor velut portæ, in quibus habentur aditus tam angusti vt non nisi eques vnus post alium ingredi valeat : hæ portæ sunt quidem latæ atque spatiosæ, sed viæ quæ in iis extant, sunt horribiles. Vna istarum portarum est ea, quæ conspicitur in partibus Barcelonæ, vocaturque Porta Giaca: altera huic proxima dicitur Asmora: tertia nominatur Porta Cesare, cuius longitudo per montis latitudinem est xxxv. M. P. quarta nuncupatur Porta Baionæ. Singulis portis vrbes adiacent ex

utraque parte; & quidem ex iis, quæ proximæ sunt portæ Cesare, est vrbs Pompelona: Portæ verò Giaca dictæ adiacet vrbs Giaca.

^a Brága.
^b Lat: Tyde.

Iter autem terrestre à Colimria ad S. Iacobum est huiusmodi: A Colimbria ad oppidum Aba stationis habetur interuallum. Ab Aba ad oppidum Vatira, statio. Ab hoc ad primos terminos regionum Portugalliæ, statio; pergitque iter secans terram Portugalliæ spatio diei, ibique conspicitur oppidum Bona-car ad ripam fluminis Durii, quod est flumen Samoræ, atque illic traiciendum cymbis ad hoc paratis. Ab oppido ad amnem Mino, indeque ad castellum ^a Abraca, LX. M. P. duæ videlicet stationes. A castello Abraca ad castellum ^b Tui, stationes duæ. A castello Tui ad S. Iacobum, statio. A Samora ad urbem Legionem, quadriuum. Ab vrbe Legionem ad urbem Astorcã parua quidem, sed populosa, statio. Ab hac ad montem, qui dicitur Mont-vad, xii. M. P. Indè ad montem Cabrera, xii. M. P. Tum demum ad S. Iacobum, tres diætæ. Inter Legionem, & Caro, quæ est propè mare Anglorum extructa, triuidi habetur iter. Pariter quoque, via ab vrbe Legionem ad urbem Pompelonam, & Orientem versùs ab vrbe Legionem ad urbem Sambaon, statione conficitur. Ab hac ad urbem Carrionem, iter diei. Ab hac ad urbem Borgos, stationes duæ. Ab vrbe Borgos ad urbem Bahhara populo cultam, iter Diei. Ab hac ad Castillam, diætæ. A castello Castilla ad castellum Mont-Lerine, diætæ. Et ab hoc ad urbem Pompelonam, diætæ. A Pompelona ad urbem Baionam litori maris appositam, iter bidui. Aditus autem ad Pompelonam patet per portam, quæ nomẽ ab eadem Baiona desumit. Ab vrbe Legionem prædicta ad urbem Toletum, septem diætæ. Similiter ab vrbe Borgos ad urbem Toletum, septem diætæ. A S. Iacobo ad Toletum via communior est nouem stationum. Ab vrbe Salamanca ad urbem Abulam, L. M. P. A Segouia ad Tudelam, c. M. P. Meridiem inter & Orientem. A Tudela ad Saragostam, L. M. P. Eodem modo à Tudela suprædicta ad urbem Salem, iter diei. A Sarogosta etiam ad Vescam, L. M. P. A Vesca ad Leridam, LXX. M. P. A Vesca item ad Mecnásam, LXX. M. P. Rursus à Lerida

ad

ad Fragam: & à Fraga ad urbem Tortosam, L. M. P. Ab urbe Tortosa ad urbem Tarraconam Iudæorum, XLV. M. P. habet autem hæc Portum conspicuum, abundatque aquis. Ab hac ad Barcelonam, L. M. P. iacetque Barcelona secus litus maris: & in eius Portum, quia vadofus est, non ingrediuntur naues, nisi cum peritia. Ingressus ad eam urbem, & egressus ex eadem ad Andalusiam patet per ostium, quod est in monte Templo veneris nuncupato. Dicuntur autem ij esse filii Giasnæ. Inter Barcelonam, & Carcassonam habetur iter quatuor dierum, Septentrionem versus. A Carcassona ad Comingiam, Septentrionem versus sectando montem, LXXX. M. P. A Comingia ad Tolosam biduum, Orientem inter & Meridiem. Item à Carcassona ad Tolosam, Orientem versus, LX. M. P. Similiter ab urbe Comingia ad Munins, LXXX. M. P. A Comingia ad S. Ian sectando montem, LX. M. P. A S. Ian ad urbem Munins, LXV. M. P. A S. Ian etiam ad urbem Baionam, stationes duæ, Septentrionem versus. Ab urbe S. Ian, quæ est propè montem, ad Osch, LXX. M. P. ad Orientem. Ab urbe Baiona, Septentrionem versus, ad urbem a Bordhal, LXX. M. P. Pariterque ab urbe Osch ad Bordhal, LXXX. M. P. Omnes istæ regiones memoratæ sunt de terra Vasconia Pyrenæo monti vicina. Ex eius urbibus est etiam Geronda. Inter urbem Borgos, & urbem Osch interest spatium LX. M. P. Pari ratione ab urbe Borgos ad urbem Agen, L. M. P. Ab urbe Agen ad urbem Caors, LX. M. P. Septentrionem versus. Similiter ab urbe Borgos ad urbem Angolesmam, c. M. P. Ab hac ad urbem Ilachiam de terra Poitou, xc. M. P. Ab Ilachia ad Bordhal, XL. M. P. A Bordhal ad mare, XII. M. P. Dissita quoque est Ilachia à mari, xv. M. P. Præterea ab urbe Angolesma ad S. Iean de terra Poitou, Occidentem versus, XL. M. P. Ab Ilachia ad Roscellam, iter diei. Et à Roscella ad بلقيس iter diei: adiacet hæc mari salso Tenebroso, & propè illam influit flumen Orleans. A Roscella etiam ad S. Iean de terra Poitou, L. M. P. Idemque spatium inter S. Iean, & بلقيس

a Bordeaux.

S E C U N D A P A R S

Climatis Quinti.



a Fortè
Niners.

Omplectitur hæc secunda Pars Climatis quinti regiones aliquot Romanorum metropolitanas; atque iis confinis est Prouincia Burgundiæ Francorum, in qua continentur regiones istæ, ^{مسنس} ^{نېقارس} & Matiscona. Ad latus huius Prouinciæ adest Burgundia Allemanorum, in qua vrbes Primariæ sunt Geneua, Lauzane, & Oxona. Cõprehenditur etiam hîc portio climatis Suaue, in quo Primariæ vrbes sunt Seckinge, Acriza, Vlma. Extat etiam ad latus illius clima Tarantezæ, cum finitimis oris maritimis Venetorum, & terra Aquileiæ, vbi habes Pesarò, Castellum, Pirano, Camalecam, Gradis, & Astagianco. Continentur etiam sub hac Parte multæ regiones orę maritimæ Romanorum, vbi extat Narbona, Mont-Peslier, S. Gile, Iers, Bengala, Sauona, Genua, Pifa, Lucca, & Luna. Item plures regiones Sauoiæ cum conterminis finibus Longobardiæ, & vicina sibi terra Venetorum, atque Francorum, nec non adiacentibus illi ab Occidente regionibus Lombardiæ, qualis est Turin, Susa, Vmbria, Amendio, Mediolanum, Pauia ^{سبو} Ferrara, & Bologna. Præterea comprehenduntur aliquot regiones Calabriæ, & partes conterminæ Melfi, Sorrente, Beneuento, & S. Angelo.

Igitur à Tolosa ad vrbem Narbonam maritimam habentur lxx. M. P. Et à Tolosa quoque ad Carcassonam, procedendo secùs montem interpositum, qui vocatur Pyrenæus, lx. M. P. Item à Tolosa ad vrbem ^{نبارس} Orientem versùs cum flexu ad Septentrionem, lxxx. M. P. Similiter à Tolosa ad Berry, ccxxx. M. P. Rursùs à Tolosa ad Munins, cxx. M. P. atque his media est vrbs Oseh. Pariter à Munins ad vrbem S. Ian in radicibus montis extructam, lxxx. M. P. A Munins ad Agen, Orientem inter & Septentrionem,

trionem, L. M. P. Et à Munins, pariter ad Ofch, Lxxx. M. P.
 & similiter ab Ofch ad Agen, lx. M. P. A Caors ad Borgos,
 Lxxx. M. P. A Berry ad Clermont, lx. M. P. Ab vrbe Viē-^{a Lugdunensis}
 na ad^a Lyon, xxx. M. P. Ab vrbe Lyon ad Niuers, cxxx.
 M. P. Similiter à Lyon ad urbem ^{ميمون} Lxxx. M. P. A
 Clermont ad Mont Luffon, septentrionem versùs, lx.
 M. P. A Mont Luffon ad ^{مقاص} Orientem versùs, xxx.
 M. P. A Niuers ad Langre, lx. M. P. A Niuers ad Trois, lx.
 M. P. A Matiscona ad Lyon, xc. M. P. Et ab hac ad urbem
^{مستهبش} XLV. M. P. est autē hęc vrbs populosa, iacetq; ad ex-
 tremitatem portæ, quæ secat montem Giura dictum: & ea
 porta maxima est, habetque in longitudine inter vtrum-
 que montem, Lxxx. M. P. iacet verò ad os portę prædictę
 qua parte respicit terram Umbriæ. Mons ille ingens est, di-
 rimitque regiones Prouinciæ à Burgundia Francorum, &
 Burgundia Allemanorum, à Sauoia, & Tarantaze; At-
 que omnes istę prouinciæ iacent ab occidentali parte mon-
 tis. Quæ autem à tergo montis, ab orientali scilicet ipsius
 parte, continentur, sunt regio Lombardiæ, & regio Ge-
 nuæ, Pisa, & Roma, cum finitimis Longobardiæ regionibus.
 Patēt in eo mōte portæ quatuor, per quas vtrinq; cōceditur
 egressus & ingressus ad regiones Romanorum. Et quidem
 mons prædictus maximus est, ad cacumen vsque superatu
 perdifficilis, admodum sublimis: multique ex eo fluuij
 emanant. Prouinciæ Burgundiæ Francorum contermina
 est Burgundia Allemanorum, cuius è regionibus est O-
 xona ^{اوكونا} Lauzane, Bezanon, & Verdun. Clauditur à
 Meridie monte Giura: ab Oriente, terra Allemanorum:
 ab Occidente, regionibus Burgundiæ Francorum: à Septē-
 trione, prouincia Lotharingiæ. Ab ipsa ad Geneuam habe-
 tur spatium XLV. M. P. Ab vrbe Geneua ad urbem Lyon,
 c. M. P. Ab vrbe Geneua etiam ad urbem Lauzane Orien-
 tem versùs, xxxv. M. P. Adiacet autem Lauzane magno
 cuidam lacui, in quem influunt aquæ scatentes è monte
 Giura, ex quibus est fluuius Rhodanus. Ab illa ad Bezan-
 son habentur Lxx. M. P. flectendo paulisper ad Orientem.
 A Bezanon ad urbem Langre supra memoratam de terra
 Burgundiæ Francorum, lx. M. P.

De terra Suauē est Seckinge, Acriza, Vlma, & Auzburc. Et quidem Seckinge sita est ad radices montis, & tam ex ipsa, quàm ex monte suo effluit amnis Danubius: distat autem origo Danubii a Seckinge xii. M. P. A Seckinge, descendendo per flumen inter Orientem, & Septentrionem ad urbem Vlmam, habentur lx. M. P. Est hæc vrbs amœna atque delectabilis, & forti muro cincta, possidetque pagos, & rura, vineas, frugesque, & multa fertilitate luxuriat. Similiter ab vrbe Vlma ad urbem Bazelam de terra Burgundiæ, lxx. M. P. Ab vrbe Bazela ad urbem Auzburc, xxx. M. P. Præterea de regionibus Taranteze est Acriza.

Regionibus Aquileiæ affines etiam sunt vrbes adiacentes mari Venetorum, & verò iter ab vrbe Ancona ad extremū Sinum est huiusmodi: Ab Ancona ad flumen Ozmo habentur xi. M. P. Ab hoc ad amnem Menino magnum, iv. M. P. Hinc ad urbem Fanum, quæ est sub dirione Venetorum, xi. M. P. Ab vrbe Fano ad Pesarum, vi. M. P. A Pefaro ad Vrbinum, xxv. M. P. Ab hac ad urbem Sarsina xv. M. P. Ab hac ad urbem Rauenna, quæ medium occupat locum inter regiones Venetorum, quæque sedes est dominij Venetorum, xxv. M. P. A Rauenna ad urbem Camalecam l. M. P. Ab hac ad *فانو* xliv. M. P. Ab hac ad Atroilam, xxiii. M. P. Ab Atroila ad urbem *برنص* xviii. M. P. Ab hac ad Gradis, xxxviii. M. P. A Gradis ad Astagiancum, v. M. P. Atque hæc vrbs sita est in extremitate continentis Venetorum, terminatque regiones Venetorum. Indè flectitur sinus ad plagam orientalem: & ibi secus illum iacent regiones Aquileiæ. De regionibus autem mediterraneis Aquileiæ sunt Verona, quæ & Verana dicitur, *طامطوس* & *بويلا*. Vrbs Verona magna est, distatque à *طامطوس* statione breui. Etiam ab vrbe eadem ad urbem *بويلا* ix. M. P. & ab hac ad Anmelam, siue Angelam, cuius incolæ sunt de gente Francorum, iii. M. P. Ab Anmela ad *فندله* Francorum, iii. M. P. & ab hac ad Veronam, seu Veranam, ii. M. P. Verum de regionibus maritimis est D'istria, quæ distat à *طامطوس* vrbe Aquileiæ xxxiii. M. P. Ab hac ad urbem Moglo, quæ & Vmago dicitur, ix. M. P. Pariter quoque ab Vrbe verona mediterranea ad urbem, Vmago maritimam, cuius

cuius incolæ sunt Franci, xviii. M. P. Ab hac ad urbem Gentebona, quæ recens est, & ad Francos pertinet; & à Gentebona ad Parengio, quæ etiam Parenzo vocatur, xii. M. P. Ab hac ad Ruigo, quæ ad Francos quoque spectat, xv. M. P. Ab hac ad urbem Polam, xii. M. P. Ab hac ad Molodiam, xvi. M. P. Ab hac ad Albon, xl. M. P. Ab hac ad Flamona, vi. M. P. A Flamona ad Vrana quæ vltima est inter regiones Aquileiæ maritimas, iv. M. P.

At verò ab vrbe Narbona ad urbem Mont-Pessier decem & octo milliaribus à mari distitam, habentur xxxviii.

M. P. Ab hac ad Arles ad mare appositam, ostio fluminis Rhodani vicinam, iter diei. Similiter quoque à Mont-Pessier ad S. Gile, iter diei. A S. Gile ad Arles, vi. M. P. Et à S. Gile ad Massiliam secus mare extractam, xxv. M. P. A

Massilia ad Iers, xl. M. P. A Iers ad Albengam, xxxv. M. P. Ab hac ad urbem Sauonam, xxxv. M. P. A Sauona ad

Genuam exiguo flumini proximam, xxv. M. P. Ab vrbe Genua ad ^a Capra castellum grande, cultum, ac munitum, ^a *Capra*

lxx. M. P. Ab hoc ad Lunam urbem propè mare sitam, xii. M. P. Ab hac ad Pisam, xl. M. P. est hæc apposita flumini

ad ipsam effluentem à monte quodam qui in partibus Longobardiæ cernitur; & flumen istud magnum est, eique adiacent molendinæ atque horti. Ab vrbe Pisa ad Portum Chaziriæ, cui castrum impendet munitum, lx. M. P. A Portu

ad Ciuita Vecchia, l. M. P. A castello Ciuita Vecchia ad ostium fluminis Romæ, quod appellatur Tiberis, l. M. P.

Qui verò viam terrestrem aggredi cupit, conficit à Pisa ad urbem Lunam mari proximam, xl. M. P. Ab hac deinde per mediterraneum proficiscetur ad ^{بستر} *بستر* indè

ad urbem ^{سنة} *سنة* Tum ad ^b montem humilem. Tum de-

mum Romam. Mare enim inter Genuam, & Pisam in sinum porrigitur, & mox flectitur ad castellum ^{اوحتبار} *اوحتبار*: ad

Ciuita vecchia; ad urbem Romam, quæ xii. M. P. est à mari distita. ^b *Môte basso*

Urbs Roma est vna è columnis Nazareorum, est enim sedes maxima inter sedes quatuor, & Antiochiæ habetur sedes, Alexandriæ quoque sedes alia, & Hierosolymis alia sedes, licet hæc recentior sit, nec tempore Apostolorum

extiterit, sed constituta post illos fuerit ad Sancti Templi magnificentiam. Urbis Romæ ambitus magnus est, fertur enim esse ix. M. P. Habet murum lapideum duplicem, & muri interioris latitudo est duodecim cubitorum, crassities autem septuaginta duorum cubitorum; Muri exterioris latitudo est octo cubitorum, crassities autem quadraginta duorum cubitorum. Inter vtrumque murum amnis decurrit laminis testus æneis habentibus singulis in longitudine quadraginta sex cubitos. Vicus eius secat illam protensus à porta orientali ad portam occidentalem: atque ibi cernuntur columnæ lapideæ præstantissimæ crassities, habentes singulæ in longitudine triginta cubitos: & ad vtrumque latus cuiuslibet columnæ mediæ, stant duæ columnæ ex ære fluo Græco, & tam crux columnarum, quàm epistylum ac basis earum fusilia sunt, adiacentque illis officinæ mercatorum; & ante columnas atque officinas prædictas amnis interfluit ab ortu in occasum, cuius alveus est laminis æneis stratus ita vt neque naues, neque aliud quidquam in ipso quiescat. Et ab hoc amne desumunt æram suam Romani, dicunt enim, Ab anno æris. Naues per eundem amnem urbem Romam ingrediuntur onustæ, & merces suas adusque mercatorum officinas portant. Intrà urbem ingès templum cernitur, ad Apostolorum Petri, & Pauli nomen extructum, in quo amborum corpora duobus iacent in monumentis. Longitudo eius templi est trecentorum cubitorum, & pileus ipsius ex ære fusili, ac parietes similiter illius ære fluo contecti. Romæ prætereà extant mille ducentæ ecclesiæ. Vici, & plateæ eius sunt albo, atque caruleo marmore stratæ. Habentur in illa mille balneæ. Cernitur etiam in ea conspiciæ templum structuræ, paris cum Templo Hierosolymitano longitudinis atque latitudinis: & altare extat in illo, super quo offertur sacrificium, longitudinis decem cubitorum, cuius superficies tota est viridi smaragdo inserta: sustentatur autem altare istud duodecim stautis ex auro obrizo, & singularum altitudo est duorum cubitorum ac semis, & earum oculi ex hyacinthis rubris. Habet hoc templum ianuas auro obrizo tectas, præter ianuas externas laminis æneis cooertas, aliasque ligni cælati, atque

a ERA Corin
thio.

atque elaborati. In vrbe Roma sunt Ædes Regis, Papæ vocati: nec est supra Papam superioritas in dignitate, & Reges sunt inferiores ipso.

Verùm iter ab vrbe Roma ad urbem Anconam sitam secùs mare Venetum est huiusmodi: Ab vrbe Roma ad Orribidui est iter; hæc vrbs est ad occidentalem fluminis Romæ ripam apposita, suprâ quam amnis Tiberis iungitur flumini Romæ, influente hoc in Tiberim: iacet ergo ad occidentalem sui fluminis ripam: & eam ex orientali ripa respicit. *اماره* vrbs magna. Ab hac, flumen perlegendo, ad urbem *اور* sitam in orientali ripa amnis Tiberis. Non longè ab hac extat ad ripam fluminis occidentalem vrbs Rieti. Ab hac ad Camerinum. Hinc ad Ozmum. Hinc demum ad Anconam.

Iter, quod à Genua ducit in terram Lombardiæ, si quis aggredi cupit, abeat à Genua ad castellum *مرجه* spatio duarum dierum. Ab hoc ad flumen *ناظمه* iter bidui. A flumine hoc ad urbem *طرونه* biduum. Ab hac ad *غامندو* biduum. Hinc ad urbem Paviam, biduum.

Via terrestris à Genua Romam est huiusmodi: A Genua ad Luccam, iter bidui. Ab vrbe Lucca ad urbem Florentiam, LXX. M. P. Ab hac ad *سابقابه* iter bidui. Ab hac ad montem ^a Aluat, xv. M. P. Ab hoc Romam, xv. M. P.

a i. Humilè,
vulgò, Mòr
te Bassò.

Via quoque à Genua ad Anconam secùs mare Venetorum positam, est huiusmodi. Ab vrbe Genua ad Luccam, L. M. P. A Lucca ad urbem *ستر بان* LXX. M. P. Orientem inter & Aquilonem: estque vrbs non exigua. Ab hac ad montem *بين* LXXV. M. P. Ad Arezo, L. M. P. Et ad aliquot ab hac miliaria extat ex parte occidentali flumen Pisæ. Ab Arezo ad urbem *اي* S. xxv. M. P. Ab hac ad urbem *پينو* parvam, sed populosam, xl. M. P. Ab hac ad urbem Castellum, xxv. M. P. Ab hac ad urbem *اسبه* flumine adiacentem, xxv. M. P. Ab hac ad urbem Ozmum, xxv. M. P. Ab Ozmo, quæ etiam est ad flumen apposita, ad Anconam secùs mare Venetum sitam, xi. M. P.

Qui Rauennam maritimam cupit adire, exeat è Pisa, aut è Genua, & descriptum modò iter arripiat ad urbem

Castellum; postea per montem *مرحون* pergat Septentrionem versus vsque ad urbem S. Angelo spatio, xxv. M. P. Indè ad urbem S. Leo habentur xv. M. P. estque hæc vrbs ad eiusdem montis radices extructa. Ab hac deinceps ad Rauennam, xlv. M. P.

a Fortè Net-
tuno.

Descriptio itineris, quod ab vrbe Roma, litora perlegēdo, ducit ad urbem Regio adiacentem freto insulæ Siciliæ est hæc: Roma ad ^a Astunā habentur xxx. M. P. Ab Astuna ad *البحر* Portum tranquillum, & aquis abundantem, x. M. P. Ab hoc ad *حرجو* flumen ingens, xxx. M. P. Ab hoc ad Terracinam, cuius Portus angustus est, & nullius emolumenti, vi. M. P. A Terracina ad urbem Gaietam sitam in Promontorio à Continente auulso, xxiv. M. P. habet autem hæc Portum conspicuum, securum, & ad hyemandū non importunum. Ab vrbe Gaieta ad Garelian, & ostium fluminis Sello, xv. M. P. estque flumen hoc rapidum, magnum, atque nauigerum, & duæ illic adiacent ei turres. Ab hoc ad ostium fluminis *ح* quod apertum ac patens est, neq; magnas sustinet naues, xii. M. P. Ab hoc ad ostium fluminis Capuæ, vi. M. P. atque hoc etiam est iniuriis ventorum patens. A flumine Capuæ ad Patrassum oppidum, ac Portum simul, sed ventis apertum, xii. M. P. Ab hoc ad urbem Cumam, vi. M. P. Hinc ad Portum Misseno tutum, xii. M. P. A Misseno ad Pozoli castellum cultum, paruæ vrbs instar, in cuiusdam sinus promontorio situm, viii. M. P. A Pozoli procedendo ad urbem Neapolim lini, xii. M. P. Ab hac ad Portum *السطابة* soluendis nauibus opportunum, quod sit aquis abundans: est autem ostium fluminis cuiusdam decurrentis, suavis aquæ, in imum quemdam sinum influentis. Qui vult hinc abire ad Melf tenere terrestri, pedibus conficiet spatium xv. M. P. vsque ad Melf. Inter *السطابة* & Neapolim occurrit mons igniuomus. At ab oris maritimis, recedere nolens, perget ab eodē portu legens litora ad urbem Sorentum, spatio xxx. M. P. Ab vrbe Sorento ad Promontorium *مستهر* habentur xii. M. P. Ab hoc ad *السطابة* Portum exiguum, xv. M. P. Hinc ad urbē Melf maritimam, xviii. M. P. Ab vrbe Melf ad ostium fluminis *باندروا* x. M. P. Ab hoc flumine ad Salernum,

ernum, ii. M. P. Hinc ad amnem ^{سبلية} Portum angustum,
 vi. M. P. Ab hoc ad flumen a Absilo aquis copiosum, & a Sele.
 nauigerum, xii. M. P. Hinc ad sinum Gropoli, tùm ad in-
 sulam ^{بعوضه} continenti proximam, ybi nullus est Portus,
 xx. M. P. Ab insula ^{بعوضه} ad sinum duorum fluuiorum,
 xx. M. P. Ab hoc ad castellum Dhamar, x. M. P. A castel-
 lo Dhamar ad ^{وليه} quam alluit flumen S. ^{سيمي} xiii. M. P.
 Ab hac ad Policastrum, secùs quod à plaga septentrionali
 fluuius excurrit, xxiv. M. P. Hinc ad Atris, qui vocatur
 Portus Promontorii Policastri, vi. M. P. Ab eo Promon-
 torio ad Castrocoli, xii. M. P. A Castrocoli ad Scaleam
 castellum magnum, xii. M. P. A Scalea ad Caput ^{جرتة} quod
 etiam flumen est, cymbis non multùm onustis nauigabile,
 ix. M. P. Ab isto Capite ad Manthiam urbem venustam ac
 populosam, ad Vlbæ sinum appositam, xxxviii. M. P. Ab
 vrbe Manthia ad S. Fimiam, xiv. M. P. Ad ostium fluminis
^{قرليت} indeque ad fluuium ^{مخاطه} ii. M. P. Ab hoc fluuio ad
^{الجبطلو} castellum magnum, cultumque, xiii. M. P. Ab hoc
 ad ^{انربية} xii. M. P. Ab hac ad Baticanum, vi. M. P. Itaque
 à Manthia ad promontorium Baticani habetur spatium.
 lxxv. M. P. A promontorio Baticani ad Regio, lxx. M. P.
 Ab ^{انربية} ad ^{نقوطين} xii. M. P. Ab Alfaro ad Regio, xii.
 M. P.

Prætereà ab vrbe Salerno ad urbem Auellino, xxiv.
 M. P. Aquilonem versùs. Ab vrbe Beneuento ad Salernù,
 lxx. M. P. Ab Auellino ad ^{حنيطير} xx. M. P. Ab hac ad Saler-
 nù, xxx. M. P. A Beneuento, Occidentè versùs, ad urbem
^{سرح} xviii. M. P. Ab hac vrbe ad Argent, xxxii. M. P. Ab
 Argent ad Capuam, & ab vrbe Capua ad b Agerfam, viii.
 M. P. Ab Agerfa Neapolim, xii. M. P.

b Agerfa.

TERTIA

haberi lxxiii. M. P. Ab Idrunto ad Promont: Sudæ, xii. M. P.
 Ab hoc ad S. Ioannē Mirapoli, xii. M. P. Hinc ad Promont:
 Konca, vi. M. P. A Konca ad Promont: a S. Gennar, xii. ^{a S. Ianua-}
 M. P. A S. Gennar ad Promont: ^{ry.} ^{ناون} xii. M. P. Ab hoc
 ad urbem Brundusium, iv. M. P. Est autem Brundusium
 urbs conspicua, tribus è lateribus, ad modum Constanti-
 nopolis magnæ, mari clausa. A Brundusio ad ^{غوشيت} xii.
 M. P. ^{غوشيت} verò tres sunt insulæ pulchræ, sesquimilliarium
 à Continente distitæ. A ^{غوشيت} ad Portum S. Nicolai ^{بندرول}
 Portum quidem venustum, ac tranquillum, in quo etiam
 habetur aqua, xii. M. P. Ab hoc ad urbem Monopoli, xxiv.
 M. P. Ab hac ad castellum ^{بليان} vi. M. P. & propè hoc ex-
 tat regio quedam ^{قنبرصان} vocata, nouem milliaribus à ma-
 ri distita, A ^{پلپيان} ad Portum S. Pietro, ii. M. P. Ab hoc ad
 urbem Bari, quæ sita est in imo quodam sinu, estque Me-
 tropolis terræ Longobardorum, xxii. M. P. Ab urbe Bari
 ad turrin Agilo, quæ & Asilo dicitur; atque hanc respicit
 in terra urbs ^{بطيت} remota à mari spatio vi. M. P. Ab ea tur-
 ri ad ^{حساس} vi. M. P. Indè ad ^{مليت} iv. M. P. & hanc respi-
 cit in continente. ^{روية} quæ distat à mari vi. M. P. A ^{ماغتت}
 ad ^{بشالبا} quam respicit in mediterraneo Morat, inter quam
 & mare habetur interuallum ix. M. P. A Morat, ad Otran-
 tû litori adiacentē, viii. M. P. Similiter ab ^{بشالبا} vrbe prædi-
 cta ad Otratum etiam vi. M. P. Ab hac ad ^{برلت} mari apposi-
 tam, quam respicit in mediterraneo urbs Andra vocata,
 nouè milliaribus mari distita, vi. M. P. A ^{برلت} litori proxi-
 ma ad amnem ^{لود} vi. M. P. Ab hoc ad urbem ^{قى} quatuor
 milliaribus à mari semota. A S. Maria ad S. Nicolaum ^{عشتر}
 super Promontorio intrà mare sitæ, xii. M. P. huic autē op-
 ponitur in mediterraneo urbs Say, sex milliaribus à mari
 distita. A S. Nicolo ad flumen ^{بغنو} siuè ^{نېقلو} xii. M. P. at
 nomen propriū fluminis est ^{قالار} Ab hoc flumine ad amnē
^{كالا} xi. M. P. Ab hoc ad urbem ^{سپنيت} mari vicinam, ii.
 M. P. Ab hac ad ^{مازباتا} mari quoque proximam, xii. M. P.
 Ab hac ad S. Angelum, octo milliaribus à mari distitam.
 Item à ^{مازباتا} ad Portum S. Valentii, xii. M. P. Ab hoc ad
^{بشالبا} sitam in imo sinu super promontorium in mare pro-
 currens, xii. M. P. Ab hac ad ^{پسكيش} xii. M. P. Ab hac ad

viii. M. P. Hinc ad قتيان & ab hac ad دايرة xi. M. P. Hinc ad لسته viii. M. P. A لازنه ad Mont Marin, xii. M. P. A Mont Marin ad ثرمله xx. M. P. & à لازنه ad ثرمله lx. M. P. via obliqua. A ثرمله ad ostium fluminis Iscar, lxx. M. P. meridiem versùs. Similiter à fluuio Iscar ad amnem Tarent magnum, xxxvi. M. P. Ab ostio amnis Tarent ad urbem زامة ad mare appositam, lviii. M. P. Ab hac ad urbem Anconam vi. M. P. Demum ab Ancona ad extremum fretum Venetorum. Vt autem commemoremus quæ ab orientali litore eiusdem freti spectantur, dicimus ab vrbe الاوزنة ad urbem نقرى qua constituitur initium Croatiae, quæ & Dalmatia vocatur, quæque mari adiacet & venusta est, ac populosa, haberi x. M. P. Ab hac ad urbem Lupara, xvi. M. P. Ab vrbe Lupara ad urbem صنة xxx. M. P. Ab hac ad Castiletiã, xv. M. P. Ab hac ad urbem مصقله xx. M. P. Hinc ad urbem ساتو xxx. M. P. A ساتو ad urbem نونه quæ & بنمى dicitur, xx. M. P. Ab hac ad جادى littori maris adiacentem; & ab hac ad ذغواطه xxx. M. P. Ab hac ad ساجى xx. M. P. Ab hac ad urbem ثرغورى & طرغورس L. M. P. Ab hac ad urbem Spalato, xii. M. P. A Spalato ad urbem شتنو xxv. M. P. Ab hac ad Raguros, quæ & Ragusa appellatur, xxx. M. P. Atque hæc est vltimus terminus Croatiae. A Ragusa ad urbem Petro, siue Pedro, xx. M. P. Ab hac ad انتابرو cuius incolæ sunt Sclauoni, xxx. M. P. Ab hac ad بلوچه cuius populi sunt Laodicæi, lxx. M. P. Ab hac ad دراست Francorum, lxxx. M. P. Atque hic continens est magis vicina vrbi Idrunto, vbi videlicet est fretum lxx. M. P. A ادراست ascendendo secus murum ad urbem جارة ccxxv. M. P. Atque hoc est totum fretum Venetorum. In isto mari Veneto est insula اوسر continenti propinqua, octo enim milliaria insunt inter continentem, & alterum caput illius; reliqua verò insula in mare porrigitur: est autem hæc in maritimis Histriæ, habetque xx. M. P. in longitudine, xii. in latitudine, & est culta. Inter hanc & insulam, quæ vocatur جرسه intercedit spatium v. M. P. & hæc distat à continente vi. M. P. magna est, & frequens populo, plus in longitudine, quàm latitudinem protensa; nam longitudine secundum

sinuosos flexus sumpta, explet lx. M. P. latitudine, xxv. M. P. suntque in illa Archimandrita, atque Episcopus. Ab hac ad insulam ابر vi. M. P. iacet hac ante montes Croatiae, estque dissita à continente xii. M. P. habet in longitudine, iuxta sinuosos flexus, xxx. M. P. in latitudine xviii. & in ipsa quoque est Archimandrita, & Episcopus. Ab hac ad insulam ابا iv. M. P. iacet ista ex aduerso نوزة & quatuor miliaribus est à Continente diuisa: habet in longitudine secundùm sinuosos flexus, xx. M. P. x. latitudine. Omnes prædictæ insulæ sunt habitatae, & de climate Croatiae. Verùm insulæ Venetorum sunt sex: & earum tres vno sunt ordine dispositæ, tres aliæ altero ordine sequuntur, cunctæ habitatae, & inter regiones Venetorum medium locum occupantes.

Iter à Tarento superius memorata Neapolim est eiusmodi: A Tarento ad منير lx. M. P. Ab hac ad ابر بلية totidem. Hinc ad قبرصه xx. M. P. Ab hac ad ابر xviii. M. P. Indè ad اطرانته xviii. M. P. Hinc ad نابي xv. M. P. Ad مر اجنطو xxvi. M. P. Ad حبطر xviii. M. P. Ab hac Neapolim mari adiectam, xxx. M. P. Verùm ab vrbe Tarento ad منير habentur clxxx. M. P. Septentrionem versùs cum flexu ad Occidentem. Ab eadem ad Bari, Orientem versùs, etiam clxxx. M. P. Ab vrbe منير ad urbem ابر بلية lx. M. P. Septentrionem inter & Occidentem. Ab hac ad قبرصه clxxx. M. P. Ab hac ad Bari lxxv. M. P. ad Orientem. Rursùs à قبرصه ad اندس liv. M. P. Ab اندس ad Otrantum maritimam supra memoratam, xlv. M. P. ad Orientem. Item ab vrbe قبرصه ad Mót فچوش lxx. M. P. A Mót فچوس & الب جوان vi. M. P. Hinc ad منير xii. M. P. Ab vrbe Mót فچوس ad ابر لاطو xviii. M. P. Ab hac ad الب جوان vi. M. P. Ab hac ad ابر بفارقو que انريكو كوو دicitur, xviii. M. P. Ab hac ad urbem حرسنه lxxii. M. P. Ab vrbe hac ad urbem ليوناي xviii. M. P. Item ab eadè ad ثيانسه lx. M. P. Ab hac ad Mont ملوم cl. M. P. ad occasum. Rursùs à ثيانسه ad urbem Melf mediterraneam liv. M. P. ad Occidentem. A Melf mediterranea ad قدس cviii. M. P. A قدس ad ثيانسه lx. M. P. Ab hac ad ابلة xxvii. M. P. versùs occasum. Ab hac ad urbem Salernum lxxii. M. P. Iter ab vrbe Melf mediterranea ad urbem لاسنه quæ iacet in oris maritimi Venetorum, est huiusmodi: Ab vrbe Melf me-

diterranea ad Rocca S. *خاني* Occidētem versū declinando
 ad Septentrionē, liv. M. P. Inde ad castellum Asculū, xxxvi.
 M. P. Ab Asculo ad *اطرونة* liv. M. P. Ab hoc ad S. Lauren-
 tium, liv. M. P. Ab hoc ad *دوح* xxvii. M. P. Hinc ad Castel
 nouo lxiii. M. P. A Castel nouo ad S. *الكوكو* xxxvi. M. P. Hinc
 ad S. Seuerum liv. M. P. Ab vrbe S. Seueri ad urbem *لسنة*
 lxvi. M. P. Iter à *اطرونة* ad Salernum per urbem Beneuētum
 est hoc : Ab vrbe *اطرونة* ad urbē *ارانة* xvi. M. P. Ab *ارانة* ad
 urbem, xviii. M. P. Ab hac ad urbem Beneuentum, xxvii.
 M. P. estque hæc ciuitas magna. Ab hac ad *ابلبنة* lxxii. M. P.
 Ab hac demum ad Salernum, xxxii. M. P. Item à Beneuen-
 to ad *جندالة* xxvii. M. P. Ab hac ad Neapolim xxxvi. M. P.
 A Beneuento etiam ad Mont *سرج* liv. M. P. Hinc ad *ابرونة*
 liv. M. P. Ab hac ad Argent, xlii. M. P. Ab Argent ad *جندالة*
 xxi. M. P. Ab hac ad palmam, xii. M. P. A palma ad *سنة* xxxvi.
 M. P. Ab hac ad Salernum lxxii. M. P. Iter ab *اطرونة* ad Anco-
 nam est tale: Ab illa ad flumen Lucidum lxxv. M. P. Hinc
 ad castellum *ائرة* xx. M. P. Ab hoc ad flumen Iscar xc. M. P.
 Ab hoc ad *بطلان* xc. M. P. Hinc ad *لرانة* lxix. M. P. Ab hac ad
 urbem *ابا* cclxxiv. M. P. Ab hac denique ad urbem An-
 conam, xviii. M. P.

QVARTA PARS

Climatis Quinti.



Vb ista quarta Parte Climatis quinti contine-
 tur terra Raguse, regiones Sclauonia, terra
 Germaniæ, & fretum Constantinopolitanum,
 cum adiacētibus illi regionibus illustrioribus,
 & nonnullis etiam earum, quæ ab eiusdem
 freti tergo capiuntur: ac de his quidem sermo nobis fa-
 ciendus.

Dicimus ergo regiones Venetorum, & Sclauonorum, &
 quæ circumstant mari Venetorum, ambi omnes à plaga or-
 rientali monte longè protenso, triginta milliaribus ab A-
 drianopoli dissito. (Et super hunc montē, qui vocatur *دو*

extat

extat regio (لوس) Protenditur autem in Septentrionem donec attingat Castoriam, atque illic mons ab eo deriuatur alius contra Draſt porrectus, in quo habetur via quæ ducit ad eandem Draſt, aliaque loca: & vocatur ibi mons iſte, Antimura. Tria autem ex eo emanant flumina in partes Laualonæ & Draſt decurrentia, ac demùm in mare influentia: Et quidem nomē fluminis ad Laualonam labentis, eſt شوصه Alterum flumen appellatur دابلي Tertium vocatur استر بنه Porrigitur deindè reliquus mons prædictus à via Draſt quouſque ad quadrageſimum à جادم accedat milliare. Verùm eiufdem montis extremitati, quæ Adrianopoli proxima eſt, & à qua non longè diſtat vrbs Cania, mons cohæret in oras maritimas Peloponneſii extenſus, qui Aſtippo ad diſtantiã lxxx. M. P. relicta porrigitur vſque ad اسپرته ad vrbem قطرته tum attingit Raguſam, indeque pergit ad vrbem Stefano. A tergo montis huiuſce duæ extant vrbes, quarum vna eſت بحاو Altera كبرته Et inter Spalato & بحاو intercedit ſpatiũ xii. M. P. Inter hãc & كبرته iter diei. Protenditur deinde mons prædictus ad partes vrbi زرعوري vicinas, indeq; ad vrbem سپپاجي poſitam ſuper montem deriuatum ab alio monte huic annexo; Poſteà جازم adæquans, & ad iter diei exinde procurrens, attingit نونته mari appoſitam; ſed hac etiam ad diſtantiã xii. M. P. prætermiſſa, tendit ad لابه in radicibus montis collocatam. Tum rectã procedit vſque ad vrbem لوارا ſitam in monte quodam venuſto, magno monti annexo. Tum demùm rectã etiam tendens attingit terram اكلابه Iter à Draſt ad Chriſopolim eſt huiuſmodi: egredieris è Draſt, quæ adiacet mari Venetorum, & via per mediterraneum capta perges ad بئرله biduo diſſitam ab illa; & propè hanc extat ad plagam meridionalem lacus ingens tridui iter ſuo complens circuitu, & circa lacum regiones aliquot. Inter بئرله præſatam, & vrbem بولجو venuſtam & magno in monte extructam bidui intercedit iter. Inter hãc eſت ايقونبه Orientem inter & Septentrionem, iter diei. Ab hac ad vrbem قورطش inter Orientem quoque & Septentrionem, dieta vna. Ab hac ad vrbem استر بنه dieta, Orientem verſus. Hinc ad vrbem لاغوربه dieta, Orientem inter & Septentrionem. Ab hac ad vrbem شري dieta. Ab hac

a Danubio.

ad urbem رحمة dieta, Orientem versus. Ab hac denique ad urbem Chrisopolim sitam in litore freti Constantinopolitani, dieta. Rursú via ab urbe Draft ad urbē قلخر دون fluuio a Danu appositam, est huiusmodi: Ab urbe Draft ad ثنوله bidui est iter. Ad احر ندة quattridui. Ad بوانغو bidui. Ad اسقونبة iter diei. Ad قورطس iter diei. Ab hac deseres viam Chrisopolis dextrorsum descendesque per Septentrionem ad urbem في دمير دس itinere duarum dierum. Ab hac ad مالسودة est iter diei ac semis. Ab hac ad urbem بر مائيمه triduum. Ab hac ad urbem اسقويري iter diei. Ab hac ad urbem انروني iter diei. Inter hanc & urbem رينه iter diei. Et inter hanc & افر بدسفا iter diei ac semis. Ab hac demum ad قلخر دون sitam propè Danu, iter diei. Rursus via ab urbe لبلوزة mari apposita ad urbē ار مهبون Cõstantinopolitani maris litori adiacetè, hec est: Ex urbe Laualona egressus, bidui conficies iter ad Adrianopolim, via terrestri. Ab hac etiam ad Castoriam bidui est iter. Ab hac ad طاروفسقة trium iter dierum. Ab hac ad الارسة cxx. M. P. Ab hac deniq; ad urbem ار مهبون duæ magnæ dietæ. Iter à S. Georgio maritima ad regiones mediterraneas, & primò quidem ad urbem روسبو est duarum dierum. Respicit hanc in litore vrbs بابوس itinere diei distans ab illa. Ab urbe روسبو ad urbem ككسيطة Septentrionem versus, xii. M. P. A روسبو quoque ad urbem ابوس iter diei. Ab hac ad urbem Nicolò, iter diei. A Nicolò ad سروله iter diei. Ab urbe hac ad urbem Arcadiopolim, iter diei ac semis. Ab Arcadiopoli ad urbem عمانس lx. M. P. Ab hac ad urbem قرو iter diei. Ab urbe hac Orientem versus ad urbem Constantinianam, clx. M. P. Ab urbe quoque قروي ad لبعان iter diei. Inter eandem قروي & montem ab eius plaga septentrionali iacentem intercedit spatium xx. M. P. Vrbs Constantiniana magna est, distansq; ab ea Philipopolis xl. M. P. Et flumen اخيلون non longe ab his urbibus decurrit. A سروله ad راغوربة clx. M. P. Et inter urbem hac quæ dicitur راغوربة & urbem Salonichi maritimam intersunt cxi. M. P. Verum à Larissa ad trans insulam اعويس lxxx. M. P. Inter Athenas propè mare sitam non procul à Peninsula Peloponnesii freta (quod inter لارسة & Athènas protenditur

tenditur) & inter ostium fluminis istius, atque ostium fluminis قودارى supradicti habetur interuallum L. M. P. Ab vrbe ادراست Constantinopolim, litora legendo, & ab hac ad ostiū infulæ اغر نيس indeque ad urbem ار مبرون in extremo quodā tinū, intra mare sitā xlviij. M. P. Ab vrbe eadem ad urbem مشر بانة xxx. M. P. Ab hac ad urbem ابلا طمونه cx. M. P. Ab hac ad urbem كترس cxx. M. P. Ab hac ad urbem Salonicchi, rectā transeundo, xx. M. P. Ab hac ad رند نينه xxv. M. P. Ab hac ad urbem Chrisopolim mari vicinam, xxv. M. P. Et à Chrisopoli ad Christopolim xxv. M. P. In Philipi natus est Alexander: & à Philipi ad urbem كالة habentur xxv. M. P. Et ab hac ad urbem S. Georgii, xxv. M. P. Ab hac ad urbem Callipoli c. M. P. Ab hac ad بانديس lxxv. M. P. Ab vrbe رابديس ad urbem رودستو xx. M. P. Ad urbem Eracliam, vel Heracliam, siue Eraclidem xxv. M. P. Ab hac ad urbem سمرنة xxv. M. P. Ab hac ad urbem بانويه xx. M. P. Ab hac ad urbē Rhium, xx. M. P. Hinc Constantino-
 polim xxv. M. P. Porrò vrbs Constantiniana triangularis est figuræ, & duo eius latera mari clauduntur: tertium terræ contiguum est, in quo & porta habetur Aurea dicta. Nouem millia passuum explet vrbs longitudine, habetque stagnum aquæ dulcis duodecim milliaribus in longitudinem protensum. Prætereà vrbs اشمين continetur sub prouincia Aruafica, ferturque esse ciuitas incolarum b cauernæ; Verùm incolæ cauernæ sunt in prouincia quadam media inter Amorræam, & Nicæam: & cauerna illa est in monte minus quàm mille cubitis alto, in quo patet via, schalæ instat, à terræ solo ad eum vsque locum perducens, in quo iacent prædicti incolæ spelunæ. In summitate montis cernitur cauerna puteo similis, per quam descendere licet ad ianuam itineris, per quod trecentorum passuum spatio cum progressus fueris exibis in locum luminosum vbi cernes porticum excisis sustentatam columnis cum aliquot cubiculis, inter quæ vnum deprehendes cubiculum habens limen vnus mensura staturæ altum cum ianua de lapidibus excisis, & intra illud mortuos, qui vocantur incolæ c Arracqm; sunt autem numero septem, dormiuntque super latera sua, quæ sunt oblita aloë, myrrha, & Kafur: ad eorum

b Intelligit septem dormientes.

c Hac vox, qua proprie significat

scriptum, est de septem dormientibus dicitur

significare etiā potest nomen propriū

Castelli, aut Vallis, aut Montis, aut Petra, vbi

sunt; vel certa tabulâ plumbeâ, in qua

prosapia, nomen, atq; religionis eorum series, &

fuga causa incisa reperita est.

pedes canis iacet conuolutus capite ad caudam reflexo, nec videtur nisi caluaria tantum cum ossibus eius plerisque, ita ut nil desideretur in illo. Falluntur autem populi Andalusie circa incolas Arracqim, putantes incolas Arracqim esse martyres illos, qui extant in vrbe Losa. Fauces freti Constantinopolim attingentis deriuantur ex mari Damasceno; & freti latitudo propè Constantinopolim est *iv. M. P.* habetq; sinus iste ora duo: vnum iunctum mari Damasceno ex parte meridionali nõ procul ab vrbe Abido, cuius latitudo extenditur ibi iaculatu sagittæ; atque ibidem extant ad ostium prædictum duæ turres custodibus munitæ: habet verò in longitudine pars ista sinus *ccl. M. P.* Alterum os eiusdem sinus qui est propè Constantinopolim, iungitur mari Ponto, expletq; longitudine *lx. M. P.* & vbi primò egreditur è mari Põto cernitur in eo loco vrbs *قطيا* occupatq; illic sui oris latitudine *vi. M. P.* A prædicta vrbe ad vrbem *دالة* habetur iter quatuor dierum. Ab hac ad vrbem *البيبر* *c. M. P.* Ab *البيبر* ad fauces sinus *xxiv. M. P.*

Q V I N T A P A R S

Climatis Quinti.



*a Anguria.
b i. Arx duo
rum vexil-
lorum.
c i. Pratum
pinguedinis.
d i. Pratum
pulicis.*

Vinta hæc pars Climatis quinti amplectitur regionem Matos quod Orientem significat, in qua est vrbs ^a Ammuria ^b Hesn-alaalamain ^c Marg-âsciahm ^d Marg-barghuth, & Almostasca: Et regionem Faalan, in qua extat vrbs Ancara, Taglu, Cahat, Chazlâsa, & territorium Armiac: Item Conia, Laodicæa, Darachiu, ^e Catum, & Castella per multa, territoriũ Cappadocia, & fines Tarsi vsque ad Lin, cum pluribus aliis regionibus. Itaque ab vrbe Nicæa ad vrbem Ammuriam octo dierum iter habetur: egrediens enim è Nicæa deuenies ad flutium Mastara post inreruallum stationis: inde ad Tabaransiam habes item stationem: ad vrbem Lebadhiam, stationem: adiacet autem hæc magno cuidam flumini, per quod nauigia grandia ascendunt à Chalig

Leba-

Lebadhiam vsque: Ab vrbe Lebadhia ad oppidum Massi-
sam habetur statio: ad Castoram, statio: ad amnem Me-
deri, statio: ad Kandaros, statio: ab hac denique ad urbē
Ammuriam, statio. Alia quoque via est ab vrbe Ammuria
ad Chalig: nam ab Ammuria ad castellum Houat haben-
tur xv. M. P. inde ad ripam fluminis Ammutiæ superiorē.
ii. M. P. Tūmad Fag, xii. M. P. Deindē ad Acláhi-algha-
be, xv. M. P. Ad arcem Aliohúdi, xii. M. P. Ad Sendá-
beri, xviii. M. P. Ad Marg-homma Regis Paderuane, xxx.
M. P. Indē ad Arcem Azrubalis, xxv. M. P. Tūmad a Kana-
ies-almalec, iij. M. P. Deindē ad ^bAlmolaitan, xxv. M. P.
Ad Melágenam, xv. M. P. Ad ^cEstabl-almalec, v. M. P.
Ad ^dArcem-alghabra, xxx. M. P. Tūmademum ad Alcha-
lig, xxiv. M. P. est autem hæc ad magnum quoddam flu-
men extructa, quod in meridiem excurrit donec influat in
in Eufratem, vocaturque flumen Cobácqeb. Vrbs Ammu-
ria est regionum omnium cū finitimarum, tū longin-
quarum sedes. Et verò iter, quod ex ipsa ducit ad urbem
Tarsum est huiusmodi: Ab Ammuria ad flumen ^eAlhaur
habentur xii. M. P. Indē ad Andusianam, xii. M. P. Ab hac
ad Melchis, xx. M. P. Hinc ad septem Canonix, xv. M. P.
Ab hoc ad flumen Alahsa, xviii. M. P. Deinde ad fontes.
^fBarghuth xvi. M. P. Tūmad arcem Sciámsciachi, xii. M.
P. Indē ad ^gRas-alghábe, xvi. M. P. Ab urbem Lin, xv.
M. P. Ab vrbe Lin ad Albáhasi, tridui iter. Hinc ad amnē
Tarfa, xx. M. P. A flumine Tarfa ad ^hMoascar, xii. M. P.
A Moascar ad ⁱDarb de quo mentionē fecit Emroo-icqays
in carminibus suis, x. M. P. Est autē is mons dirimens terrā
Antaliæ à terra Gerson, protensus ab Occidēte in Orientē:
extantq; in ipso aditus muniti arcibus & custodibus ingre-
diētes & egrediētes obseruantibus. A Darb ad Baridun ar-
cē, xii. M. P. Ab hac ad Hardabuf arcē, xii. M. P. Indē ad ^kAl-
giauzat, vii. M. P. Hinc ad ^lAlzahra, xii. M. P. Ab hac ad
^mAlollaic, xii. M. P. Denique ab Alollaic ad Tarsum, xii.
M. P. Alterius viæ descriptio à Tarso ad Abidos freti Con-
stantinopolitani ostio appositam hæc est: A Tarso ad Alol-
laic, xii. M. P. Ad Alzahra, xii. M. P. Ad Algiauzat, xii.
M. P. Ad Baridun, xii. M. P. Ad ⁿAlcorum sinistrorsum,

a i. Ecclesias

Regis.

b i. Colora-
tum.

c i. Stabula

Regis.

d i. Terra

arboribus

referta.

e i. Populo-

tum.

f i. Pulciss.

g i. Inimitum

sylvæ.

h i. Castra.

i i. Ianua

maxima.

k i. Nucas.

l i. Florem,

sem Venerē.

m i. Rubos.

n i. Vineam

ai. solitudi-
nem.
bi Ecclesias
ci. Pratum
Episcopi.
di simula-
crum.
ei. Venti.

xii. M. P. Tùm ad^a Barrya, xviii. M. P. Tùm ad^b Alca-
náyes, xx. M. P. Ad Tuléb, xx. M. P. Ad Rabda, xv. M. P.
Ad Belcqeſſa, xv. M. P. Ad^c Marg-alofcof, ix. M. P. Ad
Caloëri arcem, xii. M. P. Ad oppidum^d Alafnam, xx. M.
P. Ad flumen^e Alrih, xvii. M. P. Ad Peloti, xv. M. P. Ad
Sonaime, xxiv. M. P. Ad Amo, xviii. M. P. Ad Mader-
nos, xx. M. P. Ad Attaſin, xii. M. P. Ad oppidum Alba-
tric, xx. M. P. Ad pratum Namulie, xv. M. P. Ad Denos,
xx. M. P. Ad arcem Palomin, ix. M. P. Ad arcem Man-
durtia, xii. M. P. Ad Roſtac, ii. M. P. Demùm ad Abidos
oſtio freti appoſitam, xiii. M. P. Verùm qui proficiſci cu-
pit à Ramch ad Ammuriam, exeat è Kamch ad Bádclu
ſtationis interuallo diſſitam. Tùm ad urbem Tdhadna ſta-
tio item conficienda. A Tdhadna ad Sciommu flumen in-
genti ſtatum ponte, ſtatio. Ab hoc ad urbem Chârſciana,
ſtatio. Hinc ad Caſtoreta urbem exiguam ſed populofam,
tres ſtationes. Ab hac ad Cartameſa, trium iter dierum.
Tùm ad flumen Allin, ſtationes duæ. Tùm ad lacum Buſa-
randa, ſtationes duæ. Ad Meloten, iter ſemidiei. Tùm
demùm ad Ammuriam, iter quoque ſemidiei. Via, quæ ab
Ammuria ducit ad Antalia Damafcenî maris litori ap-
poſitam, eſt huiuſmodi: Ab Ammuria ad Meloten habe-
tur iter dimidiatæ diei: Ad lacum, idem ſpatium. A lacu ad
urbem Calumi, iter diei. A Calumi ad urbem Laodicæam,
iter bidui. Ab vrbe Laodicæa ad urbem Conia, iter diei. A
Conia ad Meldi, ſtationes tres. Item à Conia ad Chazláſa,
Orientem verſùs, quatruidui iter. A Chazláſa ad urbem Ta-
glu, iter bidui. A Taglu ad Cæſaream, iter tridui, Orien-
tem inter & Septentrionem. A Cæſarea ad urbem Sindu,
tridui quoque iter. A Sindu ad Ablafſa, tridui etiam iter.
Ab vrbe Ablafſa ad urbem Meledni, tridui. A Meledni ad
urbem Kamch: & à Meledni ad urbem Nochat, quatri-
dui. A Nochat ad urbem Amaſiam, bidui. Ab Amaſia ad
urbem Kamch, ſex iter dierum. Via à Conia ad Ancqera
eſt quinque ſtationum. Ab hac ad urbem Lazenda habetur
iter quatruidui. Ad urbem Siti, quinque dierum. Ad urbem
Mancqere, ſex dierum. Ad urbem Hándaca, quinque die-
rum. Ad arcem Manſur, tridui. Ad urbem Antiochiam, ſe-
ptem

ptem dierum. Via ab vrbe Meledni ad urbem Tassis in Armenia, est huiusmodi: Ab vrbe Meledni ad urbem Hartabart duæ habentur dietæ. Ab hac ad arcem Hámsciaca, duæ item dietæ. Ad Marcqit, duæ dietæ. Ad urbem Balu exiguam, duæ dietæ. A Balu ad arcem Giangecu, tres dietæ. Ad arcem Amus in monte Magno extructam, tres dietæ. Ab arce Amus ad Tassis, tres dietæ.

Alia quoque via est ab vrbe Meledni Antiochiam: nam à Meledni ad Báhsana quatruidui est iter. Ad arcem Kaifum, bidui. Ad arcem Mansur, quatruidui. Ad castellum Hadath, quod tamen habet conditiones omnes ab urbem requisitas, iter diei. Ab hac ad Haroniam, stationis interuallum. Ab hac ad Alcanifat-alsauda, breuis dieta. Postea ad Tarsum, statio. Inde ad Adhena, statio. Ad ^b Massifam, statio. Denique ad Antiochiam iter diei.

a i. Ecclesiã
nigram.
b Latine
Mopistia.

Rursus via à Meledni ad Massifam est huiusmodi: A Meledni ad arcem Muas tridui iter habetur. Ad Amasiam, bidui. Ad urbem Kamch, quinque dierum. Ab vrbe Kamch ad urbem Giarúmi, indeque ad Tal-Hamdun, quinque item dierum. Ad urbem Nasia, quinque dierum. Demum ad Massifam, tridui.

Iter à Chazlása ad Antiochiam est id: A Chazlása ad arcem Abrang, tres dietæ. Ad montem Nammus, duæ. Ad arcem Iabter, duæ. Ad Alcanifat-alsauda, duæ. Ad Tarsum, diei vnius. Ad urbem Adhenam, stationis interuallum. Idēque spatium ab hac ad Massifam.

Item via à Meledni ad Maiafarecquin (est autem Maiafarecquin de numero urbium Armenia minoris) est huiusmodi: A Meledni ad arcem Iani in monte Nammus, duæ stationes. Inde ad arcem Sciohair, statio. Ab hac ad arcem Alrommane, ^c xxx. M. P. Ab arce Alrommane ad flumen ^d Albacar, xviii. M. P. a flumine Albacar ad urbem Aarca paruum quidem, sed populosam, bonis affluentem, & fertilitate conspicuam, xviii. M. P. Ab vrbe Aarca ad amnem Cobácqeb, & ab hoc ad oppidum ^e Alhamam, xii. M. P. opponitur huic oppido ex parte meridionali arx Malattia xii. M. P. ab eo dissita. Ab eodem oppido ad Tal-Batric, xii. M. P. Hinc ad Tal Aresias, xii. M. P. iacet autem

c i. Granati
di. Bonm.

c i. Colum-
barum.

f i. Colles.

a Vocatur
etiam His.
b i. Presbi-
teri.
c i. Aman-
tium.

Arefias, ad magnum quoddam flumen, quod è montibus
excurrentes tandem Eufrati se miscet infra Samosat. A Tal-
arefias ad arcem Zeiad magnam, ix. M. P. Ab arce Zeiad
ad urbem^a Heyat, xii. M. P. Ab urbe Heyat ad pagum^b
Alcass, xv. M. P. A pago Alcass ad urbem Ardis, xii. M. P.
Ab hac ad arcem Bicornis munitissimam, xviii. M. P. inde
ad arcem^c Alhoiam venustam, xviii. M. P. Denique ab hac
ad Maiafarecquin, xviii. M. P.

Via quæ ducit ab Ammuria ad Tassis, Orientem versus
secus præatum Falan, est huiusmodi: Ibis ab Ammuria ad
urbem Cobâcgeb appositam fluuiio, spatio duorum statio-
num. A Cobâcgeb ad Sciasciubi habentur stationes quin-
que. Ab hac ad urbem Afrania, stationes tres. Ab urbe Afran-
ia ad urbem Badlan, stationes tres. Ab hac demum ad Tassis.

S E X T A P A R S

Climatis Quinti.



Omprehenduntur sub hac sexta parte quinti
Climatis complures vrbes Armeniae, aliquot
regiones Adhrabigian, atque vniuersa ter-
ra Ran.

Incipiamus autem ab urbe Bârdhaa, quo-
niam ipsa est matrix urbium Ran, estque vrbs maxima ha-
bens in longitudine tria ferè milliaria, minus in latitudine.
Itaque via ab urbe Bârdhaa ad^d Bab-alabuab, Septentrio-
nem inter & Orientem, est eiusmodi: Ab urbe Bârdhaa ad
urbem Berunh habentur liv. M. P. A Berunh ad urbem So-
machiam, xlii. M. P. A Somachia ad urbem Saruan, tridui
iter. A Saruan ad urbem Aligian, bidui. Ab Aligian ad por-
tem Sammur, xxxvi. M. P. A ponte Sammur ad Bab, lx.
M. P. Porrò vrbs Bab-alabuab magna est, ad mare Cho-
zar apposita, habetque intrâ se portum natibus opportu-
num, & ad vtrumque latus ostii portus huiusce, qui ad il-
lam extra mare porrigitur, duo cernuntur ædificia velut
duo aggeres cum catena impediante quin possit quisquam
ingre-

d. i. Portam
portarum.

ingredi aut egredi sine permiffu Præfidis maris : duo autem prædicti aggeres extructi funt lapidibus fufo intus plumbo fortiter cohærentibus.

Via à Bårdhaa ad Tafliſ, talis eſt : Perges à Bardhaa ad Hanuam diſſitam ſpatio xxvii. M. P. Ab Hanua ad urbem Samcan habes xxx. M. P. A Samcan ad urbem Hayan, Lxiii. M. P. Ab vrbe Hayan ad urbem Alcalaa, xxx. M. P. Ab Alcalaa ad urbem Tafliſ, xxxvi. M. P.

Ruruſſus via ab vrbe Bardhaa ad Calcateres eſt xxvii. M. P. ab hac ad urbem Mires habentur xxxix. M. P. ab hac ad Kailacuter, & ab iſta ad Semefgian, xlviii. M. P. Hinc ad Dabil, xlviii. M. P.

Armenia duplex eſt, interior, & exterior : In interiore continentur Dabil, Naſua, Calicala, Ahrur, Rozcan cum locis finitimis : ſub exteriore verò, Barcori, Chelat, Argens, Sattan, Duran, cum interiectis arcibus, regionibus, atque territoriis. Et verò ciuitas Calicala iacet in intima terra ^a Rum, eſtque propugnaculum terræ Adhrabigian, & Armeniæ. Inter urbem Calicala, & Maiafarecquin intercedit ſpatium trium ſtationum : inter Calicala & Tafliſ, quatuor ſtationum : eodemque modo inter Tafliſ, & urbem Atrabezondam, iter octò dierum : inter Calicala, & Atrabezondam, duodecim dietæ. Atrabezonda vrbs eſt magna, ad litus maris ^b Nites extructa, & a ipſa nauigare licet in omnes regiones Rum. Maiafarecquin eſt inter terminos ^c Algeziræ, & limites Armeniæ. Atque ſi libuerit, nauigare poteris per lacum à Marágha uſque ad Armeniam, ſpatio Lxxii. M. P. ab Armenia ad urbem Selmas habentur xlv. M. P. videlicet duæ ſtationes. Ab vrbe Selmas ad urbem Haüa, xxvii. M. P. Ab vrbe Haüa ad Barcori, xc. M. P. Et ab hac ad urbem Argens, xlv. M. P. duabus confiſcienda ſtationibus. Ab Argens ad urbem Chelat, tres dietæ, ſeu Lxxv. M. P. A Chelat ad urbem Badalin, Lxxv. M. P. A Badalin ad Arzac, xxix. M. P. Ab Arzac ad Maiafarecquin, quatuor dietæ. A Maiafarecquin ad Amed de terra Inſulæ, ſtationes duæ. In meridionali parte Chelat, & Argens conſpicitur lacus falſus, ab ortu ad occaſum protenſus in longitudinem Lvii. M. P. xxvii. latitudinem.

*a. Græcoriis**b. Pontus.**c. i. Inſula. nempe Meſopotamia hodie Diarbecer*

Dicitur quoque vrbs Kuran , & Hadran , & Segesan fuisse de regno Chozar : fuisse autem vrbs Dabil , Nasua , Suah , Chelat Argens , & Bachesis de regno Rum , quas expugnauerunt Persæ vsque ad Saruan , in qua æsseruatur petra Mosis , & in qua fertur abscondus esse fons Alhaiuan. Præterea Capad Rex edificauit urbem Bailacan , urbem Bardhaa , urbem Chila , & Medelin. Nuservan quoq; Rex edificauit urbem Sabran in parte quæ respicit mare Chozar , urbem Karcara , & urbem Bab , & Alabuab ; item erexit turres permultas ad ostia montis , qui vocatur Alcabac , superant enim eæ turres numerum trecentum ; extruxit etiam extra ostium illud , quod propinquum est terræ Chozar , Balangiar , Samandar , & Albaidha ; ædificauit etiam in terra Chazaran , urbem Saadil , & urbem Fairuz Capad.

ai. Porta.

bi. Throni.
ci. Regis.

Præterea in Armenia minore continetur Haua , Sana-beria , Scias , Kosal , Aligian , Arx Giardiban , Hanuan , Secca , & vrbs Albab. Verum^a Alabuab sunt dissita quædam ostia in monte Alcabac , appositis arcibus munita : quale est ostiū Tful , ostiū Allan , ostiū Saieran , ostiū Lázena , ostiū Mázeca , ostiū Sagfagi , ostiū Domini^b Assarir , ostium^c Cqilan-sciah , ostium Karuian , ostium Tabarsasina , ostiū Abran-sciah , & ostium Lian-sciah. Mons autem Alcabac maximus est , eminentia atque altitudine præstans.

Armeniaë terram alluunt duo flumina celebria , nempe flumen Ross , & flumen Korr , ambo ex occasu ac ortum labentia ; & quidem flumen Korr , quod magnum est atque nauigerum , habet originem propè montem , & excurrens ad Tafis , indeque tendens ad fines Hanua , & Samcun , coincidit cum flumine Ross , ac demùm influit in mare Chozar. Similiter flumen Ross est magnum valde , egrediensque ex partibus Armenia minoris^c Calicala , pergit ad Ran , & amne Ran constipatum exierit per plagam eius septentrionalem quousque attingat Varthan , ac tunc coniungitur cum flumine Korr (atque inter vtrumque iacet vrbs Bailacan) posthæc simul influunt in mare Chozar.

S E P T I M A P A R S

Climatis Quinti.



Septima hæc quinti Climatis pars continet vberiore partem maris Tabarestanici, quod vocatur mare Chozar. Itaque dicimus mare Tabarestan esse mare separatum, nulli cæterorum marium connexum, & eius longitudinem porrigi ab Occidente in Orientem aliquanto cum flexu ad Septentrionem, spatio octingentorum milliarium, latitudinem verò sexcentorum milliarium: Extantque in eo quatuor insulæ. Verùm influit in illud pars fluminis a Ross, Athel vocati; nam flumen hoc egrediens è terra a *Russia*. Torc fuit excurrans in plagam orientalem donec attingat Bolghar, ibique diuiditur in duas partes, quarum vna pergit ad præfatum mare Babet Abuab: altera pars tendit ad Occidentem, peruenitque ad mare b *Nites*, quod exit è terra Constantinopolis, & est coniunctum mari c *Ambienti*, quò d *Vicū* respicit. Ita vt si quis illud mare lustret e *quo* usq; illuc redeat quò cœperat, nulla re impediatur aut detineatur nisi flumine Athel superius memorato. Est autè hoc mare f *salis* amum, fluxui & refluxui minimè subiectū: habetque profundum obscurum, differenter à mari f *Colzom* & aliis, quoniam terra profundi eius est lutum nigrum. Sulcant illud mercatores cum suis mercibus à terra Moslemannorum ad terram Chozar; iacentque hæ duæ terræ inter Ran, & Algiabél; Tabarestan, & Giorgian.

b *Pentus*.
c *i. Oceano*.
d *Sic vocatur fretum Constantinopolitanè.*
e *Supple, via terrestri.*
f *i. Rubro*.

A Bab albiab ad urbem Samandar quatuor habentur diætæ per loca habitata. Pariterque ab vrbe Samandar ad urbem Athel; septem diætæ; Athel verò est vrbs & quidem primaria in Chozar: imò componitur duabus vrbibus populosis ad vtramque ripam fluminis, quod nomen ab ea mutuatur, collocatis; & Rex moratur in vrbe, quæ est ad ripam fluminis occidentalem: mercatores autem, & venditores, atque plebæi degunt in vrbe, quæ iacet in ripa

Orien-

orientali; habetque in longitudine vrbs Athel tria ferè milliaria. Chozarèi sunt partim Christiani, partim Moslemani, partim Idololatræ: sed in rebus ad religionem pertinentibus nemo in alium inuehitur.

Pars orientalis fluminis Athel, ex partibus Charchir excurrit inter Kaimachiam, & Olgariam, easque abinuicem dirimit: tendit fluxus eius in Occidentem donec alluat tergum Bolgar, at inde reflectitur ad Orientem, & præterfluës Rus, tum Bolgar, deinde Bertas, demùm exonerat se in mare Chozar. Ab vrbe Samandar ad vltimos ditionis suæ fines habentur xxx. M. P. Ab eius terminis ad primos limites ditionis Domini^a Assarir, li. M. P. & tam Dominus Assarir, quàm ciues vrbs eius sunt Christicolæ; fuit autem appellata vrbs, Assarir, quia Rex quidam Regum Persarū vsus est in ea throno aureo nunquam satis celebrando, multorum annorum opera confecto: sed illo pereunte, Græci potiti sunt regni ipsius, atque ita ex throno, quem vt repererant, seruauerunt, Reges eorum nomen desumunt. Spatium, quod est inter Socun, & Chozar, explet nongenta ferè milliaria, totam videlicet maris longitudinem. A Socun ad Dahestan habentur sex stationes. Ab Athel ad Samandar, octo dierè. A Samandar ad Bab-alabuab, quadrimum. Ab Athel ad primos limites Bertas, iter viginti dierum.

Prædicti maris latitudo, prosperi cum fuerint venti, à Tabarestan ad Bab-alabuab superatur navigatione septem dierum: longitudo verò, secundo vento, nouem dierum navigatione. Venti maris eiusdem Etesix sunt, diuque durant ita vt cum ventus aliquis flare cœperit, duret ad triginta dies: eoquæ mutato, alter qui succedit ventus totidem dies perduret.

OCTAVA PARS

Climatis Quinti.



Continet octava hæc pars Climatis quinti portionem terræ Olghariæ, & regiones Aláazaz multas, atque amplas, in plagis septentrionali, & orientali positas. Possident hi populi montes inaccessos, & super iis arces fortissimas, in quibus muniunt se Reges eorum, suamque annonam reponunt; sunt etiam ibi homines à Regibus constituti ad custodiendam terram illam. Sed vrbs, quam præcipuè colunt, & ad quam suis cum bonis confugiunt, vocatur Hyam, atquè hæc est arx inexpugnabilis, in ardui montis vertice collocata, mirum in modum fortis ac munita; mōs iste iacet ad ripam fluminis maximi ex intimis Olghariæ regionibus excurrentis, ex parte orientali, è monte Asferun dicto: vocatur autem flumen illud Rudha, estque ingens, & cymbis traicitur; sulcaturque à lacu vsque ad urbem Huan, indeque ad urbem Giagian, quæ septem dierum spatio distat ab Hyam; & verò Hyam sita est à septentrionali ripa eiusdem fluminis, Giagan à meridionali: suntque duæ vrbes modicæ quidem, sed fortissimæ.

Labitur infra urbem Huan ex plaga septentrionali amnis magnus effluens ex eadem parte septentrionali è monte illo maximo, qui regiones Olghariæ dirimit à regionibus Besgettæ; vocatur autem mons iste Moregar, qui ingens est, cuius summitatem attingere nemo valet ob niues, & algorem validissimum quibus est obnoxius; reperitur in dicto flumine, quando turgescit, magna arenæ auræ copia: extrahitur ex eius profundo lapis à Lazurd: in syluis eiusdem fluminis extat bellua Alnebr dicta, pellem habens venustam, pilos præ cæteris optimos, & carissimi pretii: capiuntur autem eius generis belluæ magnâ copiâ, atque in vniuersas Græcorum & Armænorum partes distrahuntur. Itè in lucis prædicti fluminis inueniuntur vulpes flauæ aureû

à vulgo Lazurd
zulis.

colorem præferentes; quia tamen raræ sunt, & Reges gentium illarum partium vtuntur eis in vestimentis suis, nemini concedunt facultatem asportandi quidquam ex ipsis. Ad ripam verò fluminis huiusce mons adest excelsi cacuminis è quo erumpunt aquarum scatebræ plus mille, omnes in flumen Margha influentes: atque in ipsius vertice duæ vrbes conspiciuntur velut duo castella, quatum vna vocatur Nugia, altera Badegha, itinere diei abinuicem distantes; inter hanc autem plagam, & stagnum Chouarazm intercedit spatium sex stationum, iacetque illa ex eius parte septentrionali. Ad montis præfati fimbrias duæ item extant vrbes, quarum vna Daranda, altera Darcu appellatur: & quidem Daranda respicit latus occidentale Darcu, ac triudò distant abinuicem. Inuenitur in isto monte, & in riuis aquarum eius lapis Albalchas, & Amethystus cum cæteris lapidum speciebus. Inter urbem Darcu, ad Orientem, & originem fluminis Margha quatuor intersunt stationes. Ab vrbe Darcu ad urbem Giagian superius memoratâ decem habentur stationes. A Gharghun ad urbem Giagian, occasum inter & meridiem, sex stationes. Ex meridionali parte vrbis Giagian aliquatùm flectendo ad Orientem iacet vrbs Dhahlan ab ea dissita octo ferè stationum itinere per solitudines incultas. A Dhahlan versus plagam occidentalem ad Hyam, duodecim habentur stationes. Ab Hyam ad urbem Olghariam veterem, stationes quatuor meridiem inter & occasum. Ab vrbe quoque Hyam ad urbem Nahiam, stationes octo. Inter Rudhan, & Dhahlan, stationes quatuor. Similiter ab vrbe Dhahlan ad urbem Gharbian, stationes quinque Orientem inter & Septentrionem.

NONA PARS

Climatis Quinti.



Vod in ista parte nona Climatis quinti continetur, est septentrionalis terra Kaimachia, & tota terra Alodhcos; nam regiones Alodhcos habent ab Occidente terram Aláazaz: ab Oriente nationes generationesque suas; & mons, qui cingit regiones Iagog, & Magog, conterminus est hisce terris quas incolunt Alodhcos.

Ex plaga meridionali huius terræ lacus cernitur, lacus Tahâmæ vocatus, cuius circuitus est CCL, M. P. aqua viridis, & quidem intensè viridis, at valdè suaueolens, & gustui gr. aissima. Reperiuntur in illo pisces lati, omni colore distincti, quos Turchæ ferunt esse remediorum omnium, quæ ad excitandam libidinem adhibentur præstantissimum, esseque Ascancurio efficaciores. Ad quartam ab hoc lacu dietam extat in plaga ipsius orientali Mons a Giarda sublimis, aëra tranans, in quo nullus extat locus ad ipsum conscendendum, est enim ex omni parte lævis ita vt superari nequaquam possit: sed in montis radicibus magna excava-
 ta fuit ianua, & foramen ex ipsa ductum in montis ventrè, vbi præbent iter schalæ obliquæ ad montis fastigium tendentes vsque ad urbem: quæ quidem vrbs fortissima est munitissimaque, cum nemo valeat ad eam accedere dùm vel vnus tantum est in illa vit. In media vrbe hac fons exurgit suavis & copiosa aquæ cum potui, tum aliis vsibus opportuna: aqua verò residua immergitur propè mœnia in cavitatem, cuius imum quò perueniat nemo nouit, nec vllum videtur eius aquæ vestigium.


Ab arce Giarda ad montem, qui dicitur Cocaia, habetur septem dierum iter: atque iste est mons qui cingit Iagog, & Magog; habet autem is mons latera erecta adeò vt nulla eius pars conscendi vlla ratione queat, aut si quomodo

conicendatur, cacumen tamen attingi nequeat ob densarum niuium copiam, quæ nunquam solvuntur, & quia montis prædicti verticem occupat semper toto tempore quædam velut nebula, quæ nunquam aut dissipatur, aut illum deserit. A tergo montis eiusdem multæ sunt vrbes de regionibus Iagog, & Magog. Quod si fortè aliquis hominum moti innixus ascendat ad videndum quid in eius summitate, quidque ab eius tergo contineatur, nunquam reuertitur, vel quia feris laceratur, vel quia populi ultra montem degentes capiunt omnes cuiuslibet gentis homines, qui illos adeunt. attamen singulari casu reuersi sunt aliquot, nuntiaueruntque vidisse se noctu in ea terra, quæ est à tergo montis ignes permultos, interdum verò nihil videri præter nebulam, vaporemque permixtum, ac latè patentem.

Species hæc Turcarum, qui vocantur Odhcos, dicuntur habere vultus latos, capita magna, pilos multos, oculos fulgurantes, sermonem diuersum atque peculiarem: adorare autem ignes, & splendores quoscunque. A septentrionali parte terræ istorum mons iacet magnus, qui vocatur mons Faraan habens longitudinem protensam ab occasu in ortum spatio decem & octo ferè stationum: & in medio monte isto locus cernitur altus, rotundus testudinis instar, & in medio ipsius stagnum ignotæ profunditatis, in quod nihil incidit quin illud absorbeat: nec hominum quisquam, aut vllum animal potest in illud natare, imò si lignum ponatur, absorbetur,

DECIMA PARS

Climatis quinti.



Vb hac decima parte Climatis quinti continetur terra Iagog superioris, multas cultasque regiones cum numerosissimo populo comprehendentis. Ultra ipsos extat gens brevis admodum staturæ. Illorum autem, nempe incolarum Iagog, viri sunt æquè proceri ac nos, eodemque modo mulieres eorum: quam tamen seruent politiam, quamque religionem colant ignoratur.

Habitatorum Magog terra, inferior est terrâ prædictâ: atque ij omnes sunt breuissimæ staturæ ita vt viri illorum nõ excedant mensuram trium palmorum, neque similiter mulieres: sunt quammaxima quasi lanuginis copia cooperiti, habentque aures magnas, rotundas, ac pendulas.

CLIMATIS SEXTI

Prima Pars.



RIMA hæc sexti Climatis pars continet sub se totam terrâ Britaniæ, portionem terræ صايس & regiones a Pictonii. De nominibus regionum a Poitou. Britannicarum istic occurrentium sunt Nantes, Retz, S. Michel, Dol, Dinan, S. Mahlo, S. Sau, Lyons, Cornuana, د ككت اوين, Redon, & Renes. De regionibus Pictauiorum est vrbs Sais, S. Ian, & بالتبير

Dicimus ergo بالتبير esse urbem populosam, mari Salso appositam, in ima continente extructam: & naues eius velafacere vsque ad S. Iacobum, & aliorsum, atque ad omnes regiones sibi vicinas. A بالتبير ad S. Ian habentur lxx. M. P. Orientem versus. Similiter à S. Ian ad Angolessme,

XL. M. P. A ^{شالو} ad urbem ^b Castel, XL. M. P. Pariterque à Castel ad Tours, LXX. M. P. Ab urbe ^{شالو} maritima ad urbem Nantes lxx. M. P. Nantes est urbs extructa secus litus maris in extremo sinu è mari prodeunte, estque prima regionum Britannia. A Nantes ad S. Michel, quæ est vltima regionum Britannia, habentur centum ac decem M. P. itinere terrestri. Ab eadem verò Nantes ad S. Michel, itinere maritimo, habentur octingenta M. P. quia mare ibi valdè insinuat se in continentem, seseque restringit in superiore parte Britannia, ita vt continentem redigat quasi in saccum ore angustum, medio latum. Igitur qui à Nantes pergit ad urbem S. Michel, conficit vsque ad urbem Rennes spatium lxxx. M. P. Ab urbe Rennes ad S. Michel, itinere terrestri, habentur xl. M. P. S. Michel urbs est populosa ad mare Salsum extructa. Qui verò maritimum iter aggredi cupit, velafacit ab urbe Nantes ad urbem Rennes, & l. M. P. peragit arcata sinus litora legendo. Ab urbe Rennes ad Redan sitam in extremitate sinus, lx. M. P. Ab hac ad urbem ^{شيش} siuè ^{شيس} extructam in promontorio in mare procurrente, l. M. P. Ab hac ad urbem Campolerin positam in medio quodam sinu, cxx. M. P. Ab urbe Cápolerin ad urbem S. Corombin collocatã in promontorio in mare procurrente, l. M. P. Ab hac ad urbem Lyons, cxxv. M. P. Ab hac ad urbem S. Sau, cl. M. P. Ab urbe S. Sau ad urbem S. Mahlo maritimam, c. M. P. Ab hac ad urbem Dinan l. M. P. A Dinan ad urbem Dol, l. M. P. Ab urbe Dol ad urbem S. Michel, l. M. P. Ab urbe S. Michel ad urbem Sais de terra Francie, xc. M. P. itinere terrestri meridiem versùs.

SECUNDA PARS

Climatis Sexti.



Omplectitur hæc secunda pars Climatis sexti regiones Franciæ, Normaniæ, Flandriæ, Hinnu, Lotharingiæ, & Berri, cum nonnullis regionibus Burgundiæ Francorum, & aliquot etiam regionibus Burgundiæ Alemanorum, terra Limaniæ, & regionibus باقير, portione terræ Carantariæ, regionibus Louaniæ, & Frisiæ, parte Sabaudie, & aliquot regionibus insulæ Angliæ.

Itaque dicimus urbem Angers pertinere ad prouinciam Tourainæ, esseque urbem venustam, grandem, multo populo frequentem, territorio amplo, vineis, aruisque conspicuam, eiusque ciues opulentos. Ab ipsa ad urbem Sais habentur LX. M. P. Ab eadem quoque Angers ad urbem سائس LX. M. P. Ab Angers etiam ad S. Michel mari appositam, LXXX. M. P. A Sais ad S. Michel, LXX. M. P. Ad orientalem plagam urbis Angers iacet prouintia Anjou parua quidem, sed multis pagis culta, & plurimis atque amplis ruribus fœcunda. Ex urbibus, quas amplectitur, est Tours. A Tours ad urbem سائس ad Occidentem habetur spatium c. M. P. A Castel etiam ad Tours, lxx. M. P. A Tours ad Orleans de prouintia Franciæ, lx. M. P.

Inter vrbes Franciæ numeratur quoque vrbs جالوس posita ab orientali parte Orleans ad distantiã lx. M. P. Ab Orleans ad Auffunne de prouincia Burgundiæ Francorum, lx. M. P. iacet autem ex parte meridionali Orleans. Ab Orleans ad Chartres, lxx. M. P. Et ab Orleans ad بنظير c. M. P. A Chartres ad جالوس lxxx. M. P. Ad Franciam quoque spectat vrbs Maulx, quæ distat à Chartres lx. M. P. Orientem versùs. Ab vrbe a Maulx ad urbem Parmana ad Seprètrionem, lx. M. P. Eodemque modo à Parmana ad Chartres prefatam, lxx. M. P. Occidentem versùs. A Chartres ad Orleans lx. M. P. Ad Orientalem partem urbis جالوس

a S. Calais.

conspicitur vrbs *باندس* distâtque abinuicem milliaribus octoginta : ad occidentalem verò plagam illius iacet Mans de terra Tourainæ ad distantiam xxx. M. P. Ab ea quoque Septentrionem versùs, ad vrbs *نہقارس* lxx. M. P. Ab hac ad Lyon de terra Prouinciæ, cxxx. M. P. Meridiem inter & Occidentem. A *ملسس* sita in extremitate montis ad vrbs Lyon, octoginta milliaria. A Mascon ad Dijon, lx. M. P. A Dijon, Septentrionem versùs, ad vrbs Lancam, lxx. M. P. A Mascon etiam ad Geneuram, Orientem versùs, l. M. P. Pariterque à Lanca ad *بدلسون* de terra Burgundiæ Allemanorum, lx. M. P. Item à *نہقارش* ad Dijon, Orientem versùs, xxxv. M. P. Ab vrbe Lanca ad vrbs *انہشون* lxxx. M. P. ad Occidentem. Ab vrbe quoque Lanca ad vrbs Trois, lx. M. P. A Trois, Occidentem versùs, ad vrbs *انہشون* xxx. M. P. Ab vrbe Trois ad Orleans supra memoratam de terra Franciæ, lx. M. P.

à Rouen.

Cum terra Franciæ iungitur ex parte septentrionali ab oris maritimis terra Normandiæ, in qua primaria vrbes sunt Bayeux, Eureux, *بنطبر* Rhotomagus, Diepe, Casan, Constance. Et verò Bayeux vrbs est conspicua, venusta, atque populosa : & ab ea Orientem versùs ad vrbs Eureux habentur xv. M. P. ad vrbs Rhotomagum, xxx. M. P. atque hæc est vrbs fluminis, sita ab orientali ipsius ripa, grandis, atque celebris. Ab hac ad Diepe maritimam, xviii. M. P. Inter Rhotomagum, & Leseau intercedit spatium xl. M. P. & propè Leseau, quæ mari adiacet, exonerat se flumen Rhotomagi. A Leseau ad Honfleur mari appositam, iter diei Orientem versùs. Ab hac, Orientem etiam versùs, ad vrbs Diepe, xl. M. P. Ab vrbe Honfleur, Occidentem versùs, ad vrbs Tonques mari vicinam, xxx. M. P. A Tonques ad flumen Estrehan, ad Occidum, lx. M. P. flumen Estrehan ingrediuntur naues, & eius origo effluit ad quadragesimum circiter illinc milliare, exierit ad plagam orientalem Bayeux, ac demum mari se mergit. Bayeux distat à mari xii. M. P. A Bayeux ad vrbs Constance habentur xl. M. P. A Bayeux ad S. Michel ad Occidentem, lx. M. P. Ab Eureux Orientem versùs ad vrbs Rhotomagum, xlv. M. P. Item ab vrbe Bayeux ad vrbs

Cales de terra Franciæ, lx. M. P. A Costance quoque itinere terrestri ad Auranche, xxx. M. P. Ab Auranche ad S. Michel, x. M. P. Septentrionem versùs. Ab Auranche; Meridiem versùs, ad urbem Says de terra Tourainæ, xl. M. P. Item ab Auranche ad urbem Mans xxx. M. P. Et à dextera interficientis ab vrbe Eureux ad Calais occurrit vrbs Parmana.

Confinis est terræ Burgundiæ Francorum ex plaga orientali terra Burgundiæ Allemanorum, de cuius urbibus atque celebrioribus metropolitanis est ^{احمست} Geneura, Lozanne, Besanson ^{اسبب} & Borbon. Burgundiæ Allemanorum contermina est ex parte septentrionali terra ^{a Lotharingia.} Lahonchæ parua quidem, sed pagis cultissima, & arvis peramplis, armentis, aliisque bonis opulenta. Ex eius verò urbibus est Metz, Liege, & ^{قمرای}

Igitur inter urbem Metz & Borbon habentur xxx. M. P. Ab vrbe Metz ad Liege, c. M. P. Ab vrbe Liege, Septentrionem inter & Orientem ad urbem ^{قمرای} lxx. M. P. Ab vrbe Liege, Occidentem versùs, ad urbem Retz, c. M. P. Ab vrbe Retz, Septentrionem versùs, ad urbem Mieus, siuè Mieuz, vel Mieux, lx. M. P.

Cum terra Lotharingiæ iungitur terra Flandriæ, quæ attingit mare ex parte sui septentrionali; ex eius urbibus est Luns, Apriz, Pietir, Hangirs, Dair, Vadi-sant, Oldin, ^{بنت اطربز و ر} Et quidem vrbs Retz iacet ad occidentalem partem urbis Liege; & à Liege ad Mieux, Septentrionem versùs habentur lx. M. P. A Mieus ad urbem Luns, lx. M. P. Ab Apriz ad Malex, meridiem versùs, xl. M. P. Ab vrbe etiam Apriz, quæ & Aprich dicitur, ad urbem Luns, Occidentem versùs cum flexu ad meridiem, xc. M. P. Ab vrbe Apriz ad urbem Pietir anni appositam, xxx. M. P. A Pietir ad Luns, Orientem versùs, l. M. P. Ab vrbe Pietir ad urbem Hangirs, flumine, xxv. M. P. Ab Hangirs ad ^b Rair, ad Orientem, lxxx. M. P. & ab Hangirs ad urbem ^b Rhotomagum, ad Occidentem, xxx. M. P. Ab illa etiam ad urbem Vadi-sant exiguam valde mari adiacentem, lxxx. M. P. & ex hac vrbe conscenduntur naues ad euntes insulam Angliam, quam diuidit à continente fretum habens in

longitudine xxv. M. P. Atque hæc est insula illa maxima, quæ est in mari Tenebrarum. Si quis velit potest à Vadi-
fant conferre se ad Vadi-^{وادي}, itinere maritimo lx. M. P. A
Vadi-^{وادي} ad arcem Oldin mari appositam, xxx. M. P. ad
Occidentem. Ab Oldin ad Portam vrbis Attriz mari ad-
iacentis, ad Occidentem, xxv. M. P. A Portu Attriz ad vr-
bem Diepe superius memoratam de terra Normandiæ, xxv.
M. P.

Terræ Flandriæ ex plaga orientali contermina est terra
Litoris maritimis proxima; cuius ex vrbibus est Turnay
Gand ^{امراى} & S. Omer. Atque huic terræ iungitur ab
Occidente terra Franciæ: à Meridie, terra Lotharingiæ.
Igitur à Vadi-^{وادي} fant itinere terrestri meridiem versùs ad vr-
bem ^{الرايز} habentur lxxx. M. P. A ^{الرايز} ad ^{ابرجس} clx.
M. P. iacet autem ad orientalem partem ^{الرايز} Ab ^{ابرجس}
ad S. Omer urbem exiguam, xxv. M. P. Ab vrbe ista ad vr-
bem Turnay præfatam, xv. M. P.

Terram ^{ان} attingit à meridie terra Allemanorum; ab
Occidente ambit eam terra Lotharingiæ, cum terra Bur-
gundiæ Allemanorum: à Septentrione, terra Suauè, & ter-
ra Bauariæ: ab Oriente, terra Saxonix, & portio terræ
Frizix. Ex primariis autē vrbibus Lemaniæ est vrbs ^a May-
anza à qua ad urbem, ^{قرمبير} habetur spatium xxx. M. P. ad
meridiem: & propè hanc flumen Morin coincidit cum flu-
mine Rin. Ab vrbe item Mayanza ad urbem Colonia, lx.
M. P. Septentrionem inter & Orientem. Ab vrbe Colonia
ad urbem ^{استرابط} c. M. P. ad Septentrionem: iacetque hæc
ad occidentalem ripā fluminis ^b Rin. Rursus ab vrbe May-
anza ad urbem Basle sitam in umbilico Lemaniæ, lxx. M. P.
ad Orientem. distatque hæc à Colonia lxx. M. P. Similiter
ab vrbe Mayanze ad ^{در تقير دة} xl. M. P. ad Orientem. A Co-
lonia ad Ancobardam, lx. M. P. meridiem versùs. Pariter
quoque ab vrbe ^{بى تقير دة} ad Basle xxx. M. P. ad Orientem.
Ab hac ad urbem ^{هر دك} lxx. M. P. Orientem versùs. Si-
militer ab hac ad urbem ^{بنصه} meridiem versùs cum flexu
ad Occidentem, lx. M. P. Item à ^{هر دك} ad urbem Basle
lxx. M. P. Et ab hac ad urbem ^{بنصه} xlv. M. P. est autem
hæc vrbs magna, estque domicilium Regis Allemanorum.

^a Moguntia.

^b Rheni.

A *شهر ورنه* ad *باصو* lxxx. M. P. Orientem inter & meridiem. Ab eadem quoque ad Strigonio, idem spatium. A Strigonio ad urbem Belgrado, xxx. M. P. versus plagam meridionalem: Belgrado verò est ex urbibus terræ Carinthiæ; terra autem Carinthiæ confinis est terræ Aquileiæ ab Occidente: ambitur à Meridie regionibus Venetorum: ab Oriente terra Hongariæ: à Septentrione terra Bohemiæ supra memorata. Iacetque terra Carinthiæ inter Danubium, & flumen *دور* & ex regionibus atque urbibus eius primariis est *بدا ورنه* & *بدا ورنه* & *نهر طرم* & *بدا ورنه* & *بدا ورنه* atque omnes hæ regiones contemine sunt regionibus Venetorum. Inter regiones etiam terræ Carinthiæ proximas Venetis est urbs *بيلو* sita in meridionali ripa fluminis *بورق*. Inter urbem Buda & urbem *بيلو* ac Bursia habetur iter quatuor dierum ad Orientem. Similiter à *برنيز* ad urbem *مشيقا* extructam ad ripam meridionalem fluminis, tres dietæ. Ab urbe *برنيز* ad urbem *شروونه* Septentrionem versus tres dietæ. Pariter quoq; ab urbe *برنيز* ad urbem *جيك ليوكه* Septentrionem versus cum flexu ad Occidentem, tres dietæ. Et ab hac similiter ad *شروونه* lx. M. P. Ab hac etiam urbe ad Strigonium, lxxx. M. P.

Terræ Limaniæ iungitur à meridie terra Austriæ: ab Occidente terra Lubæ: ab Oriente terra Saxonæ: à Septentrione mare Tenebrosum. Quare de urbibus terræ Austriæ est *سپك* *دورنه* & *اكر ولنج* & *سوراص* & *شپك* *سپك* medium occupat locum in terra Austriæ, distatque ab urbe *سوراص* lxxx. M. P. ad Occidentem. Similiter à *سپك* ad urbem *سوراص* habentur lxxx. M. P. Et ab eadem quoque ad *اكر لنجر* lxx. M. P. Ab hac ad Bosna mari appositam, vii. M. P. Et ab eadem etiam ad urbem Coloniam, s. M. P. Idem spatium ab urbe *برنيز* Orientem versus ad urbem *ورنه* de terra Saxonæ.

TERTIA PARS

Climatis Sexti.

* Carinthia




Tertia hæc pars Climatis sexti complectitur reliquam terram Bohemiæ, aliasque regiones, de quibus, Deo fauente, sumus acturi. Itaque dicimus urbem *قلا* esse de terra Carantara adiacentem flumini *درنه* & ab ipsa ad urbem Belgrado haberi lxx. M. P. ad Aquilonem. Ab urbe Belgrado ad urbem *برانه* sitam propè amnè Danubium, xxxv. M. P. Ab urbe *بورانه* ad urbem *بدواهم* lx. M. P. & inter hæc duas vrbes influit amnis *درنه* in flumen Danubium: estque *بورانه* terminus regionum Carantara. Ab urbe *نيطرم* ad urbem *اقتر* de terra Bohemiæ, xl. M. P. De terra Bohemiæ duo egrediuntur flumina in plagam occidentalem decurrentia modico eum flexu ad meridiem, quæ demùm exonerant se in amnem Danubium non procul à *بورانه*. Prodeunt autem ea duo flumina è monte Meluat vocato, qui Bohemiam dirimit à Polonia, & postquam separatim defluerunt, in vnum coalescunt, ac sic in amnem Danubium sese effundunt. Ab urbe *الوميه* ad urbem *لام* xc. M. P. & ab hac ad urbem Belgrado, lx. M. P. Ab illa rursus ad *اقر براك* l. M. P. ad Occidentem. Ab hac ad urbem *زج برك* de terra Baviaræ, c. M. P. Porro *اقر براك* & *لام* & *اقوليه* iunt confines terræ Carantara. Ab urbe *بيله* ad *افرنك بيله* l. M. P. Ab hac ad urbem *بانبه* sitam prope flumen *بيله* lxxv. M. P. Ab hac etiam urbe ad urbem *اللانده* populosam, xc. M. P. Hinc ad urbem Rauennam, cxx. M. P. Item ab urbe *بانبه* ad urbem *باغردون* Septentrionem versùs, quinque stationes. Et ab illa quoque ad urbem *فوز* c. M. P. Similiter ab hac ad *قلاردون* lxx. M. P. qui si conficiantur itinere terrestri, constituunt duas stationes admodùm grandes: flumine verò, minus est spatium. A Rauenna ad urbem *افرنك بيله* de regionibus Macedoniæ, duæ longæ stationes. Ab hac ad urbem *حربغا* l. M. P. Poterit, qui voluerit, ab urbe *حربغا*

con-

conferre se ad urbem *ناقله* confecto itinere quinque stationum: egredietur enim ex vrbe, ac post magnæ stationis interuallum deueniet ad ostium fluminis *نيسبا* indeque ad urbem *راقله* quatuor peragendæ stationes, ascendendo per flumen. Ab hac vrbe ad urbem *نمشبو* in meridiem, quatuor habentur stationes grandes. Et ab eadem ad urbem *منتبو* ad plagam occidentalem, stationes quinque. Ab vrbe *اقراقل* ad urbem *حياز به* ad Orientem, c. M. P. Ab hac ad urbem *نيقلا به* lx. M. P. Ab hac ad *شوملي* de terra Sobaræ, c. M. P. Totidemq; ab vrbe *اقراقل* ad *ببورك* quæ etiam est de terra Saxonix. Inter hanc & *هاله* intercedunt xl. M. P. Et inter eandem atque urbem *ذولبر* ad Occidentem lx. M. P. Ab eadem quoque ad urbem *قولاصه* c. M. P. seu quatuor stationes, meridiem versùs. Ab hac Occidentem versùs ad urbem *هرريك* de terra Allemaniæ, lx. M. P. Ab vrbe etiam *قولاصه* ad urbem *مشه* ad Orientem, c. M. P. distatque hæc à *هاله* lxxx. M. P. A *نيزريك* ad urbem *وزر* appositam flumini, xv. M. P. A *هاله* ad *دلبر* lxx. M. P. Et à *نپوزبرك* ad *سورانس* ad Occidentem lx. M. P. Denique à *وزر* ad mare Tenebrosum, xxv. M. P.

Q V A R T A P A R S

Climatis Sexti.



Ontinet ista pars quarta sexti Climatis provinciam Germaniæ, terram Gethuliæ, & aliquot regiones Russiæ vterioris. Et quidem de regionibus in terra Gethuliæ cõprehensis sunt *افريدسفا* *نيسبا* *نيدنو* *برقستر* *ايروتيسو*

De regionibus autem Germaniæ sunt *مستبوس* & *اغرتبوس* *مقال* *نرمه* *كرتي* *اطاس* *فرسپال* *دنيلى* *اسپنوس* *اقرمبوس* *ليققر* *قاروز* *برفتنوا* *اين* *اچلو* *برلس* *طمطانه* *دلسينه* *اسكودلي* *اثللى* *بسترس* *عولى* *بوليا* *قالملا* *با* *مادنبوس* *مستبوس* *اغر* *مبني* *برسككي* *مبقالى* *برسكلاف* *هلنجه* *اسلبيكو* *غالوبوس* *اميد* *ابدوغيس* *ادرستو* *قسطنطينه* *بروى* *جستبوس* *اتر* *اچلو* *سروى* *atque omnes istæ sunt vrbes primariæ celebres, & illustres.*

iacent vrbs Nicomedia, & vrbs Chalcedonia: huius autem freti ostium est coniunctum mari Ponto.

*a Hortel:
Sargatius.*

Iter quod Constantinopoli, litora carpendo, ducit ad Atrapezondam litoream confinem terræ Armeniæ, est huiusmodi: A Constantinopoli ad urbem Mesnam ostio freti appositam, indeque Orientem versùs procedendo secus litus meridionale ad insulam Danbisiã, habentur c. M. P. Ab hac insula perges ad ostium fluminis ^a Zagara effluentis è regionibus Bailacan, magni, grandia nauigia sustentantis, & latissimo prope suum ostium alueo mari se immiscentis. Ab ostio huius amnis ad urbem Heracliam, lx. M. P. verum litora plena sunt sinibus, scopulis, ac montibus crebris. Ab Heraclia ad ostium fluminis Parthenii, lxxxv. M. P. Indequè ad Samastro, xv. vi. P. Respicit hanc à meridie vrbs Parthenia ad ripam eiusdem fluminis Parthenii sic ab ea denominat^r apposita: distant autem abinuicem eæ duæ vrbes spatio l. M. P. Ab vrbe Samastro ad urbem Sicotore, cl. M. P. Ab hac ad urbem Senopolim, c. M. P. Et ab hac ad urbem Namoni in mediterraneo sitam, stationes quatuor meridiem versùs. Ab hac ad urbem Lanio, cl. M. P. estque hæc vrbs magna atque populosa, & ex ea nomen habet plaga illa: vocatur enim ea terra, terra Lan, cuius incolæ sunt natio quædam Romæorum Nestorianorum. Hinc ad urbem Cania secus mare Salsum extractam, xl. M. P. Ab hac ad urbem Nuna litoralem, l. M. P. Et ab hac, litora festando ad urbem حارنى l. M. P. Ab hac denique ad urbem Atrapezondam Salso mari appositam, cxxx. M. P. Ab Atrapezonpa ad Tassis de terra Armeniæ habetur iter octo dierum.

Potest etiam qui vult ab Atrapezonda Constantinopolim adire itinere terrestri; nam ab Atrapezonda ad Berienda bidui est iter. Ab hac ad Kendiam urbem, quinque dietæ. Hinc ad Elmam urbem quoque valde exiguam, tres dietæ. Inde ad urbem Astiopolim, duarum iter dierum. Deinde ad Samosattu maritimam, quinque dietæ. Postea ad Herkelaum, quæ est ipsa Heraclia, stationes tres. Demùm Constantinopolim, octo dies.

Similiter via, quæ est Constantinopoli ad urbem Me-
trechã

recham firam in litore septentrionali, talis est: Egredieris etiam Constantinopoli, & xxv. M. P. conficies ad Ilogos. Ab Ilogos ad urbem^a Imidhia, xxv. M. P. Ab Imidhia ad Agatopolim, xxv. M. P. Ab Agatopoli ad urbem Baselicū, xxv. M. P. A Baselico ad urbem Sexopolim, xxv. M. P. A Sexopoli ad Anchialum, xxv. M. P. atque his duabus sinus est interiectus habens in latitudine tredecim milliaria, quindecim longitudine in continentem porrectus. Ab vrbe Anchialu ad ^{اين} xxv. M. P. & ab hac ad urbem ^{برنس} l. M. P. Ab Armocastro ad flumen Danubium, iii. M. P. Et ab hoc flumine ad Aclibiam, spatium cursus vnus. Ab hac ad ostium fluminis Dineft, cursus. A flumine Dineft ad ^b Caria, l. M. P. Tum ad Mules, totidem milliaria. Indè ad Kerfonam, cursus nequaquam iustus, videlicet octoginta milliaria. A Kerfona ad Galitam de regionibus Commanitarum, xxx. M. P. A Galita ad urbem Gharura, xii. M. P. Ab hac ad urbem Bertabita, x. M. P. Hinc ad urbem Lebedham, viii. M. P. Ab hac ad Salustam, x. M. P. Et ab hac ad urbem Saltadia mari appositam, x. M. P. Ab ostio fluminis Saltadiæ ad Buther, xx. M. P. Hinc ad ostiū fluminis Russiæ, xx. M. P. Ab ostio fluminis Russiæ ad Metrecham, idem spatium.

^a *Medie.*^b *i. Oppido.*

In flumen Russiæ prædictum exonerāt sese fluuii sex magni ortum habentes in monte maximo, qui terram intersecans porrigitur à mari Tenebrarum in extremam partem orbis habitatam; Is enim mons protenditur vsque ad regiones Iagog & Magog in vltiorem plagam orientalem, indeque in meridiem excurrit donec attingat mare Tenebrarum nigrum, quod Piceum vocatur. Et in isto mari, quod ad præsentem quintam partem spectat, continetur ex insulis habitatis insula Andisara, cuius longitudo porrigitur ab occasu ad ortum, quamque respicit in continente vrbs Siusa semicursus interuallo distita. Ab hac insula ad insulam Satanba: Orientem versus, duo cursus habentur: atque hanc respicit in continente vrbs Kerfona spatio semicursus remota; distatque insula Saranba ab vrbe Metrecham maritima cursu & ampliùs. Item ab insula Saranba ad

insulam Ghardia versùs plagam meridionalem habentur xl. M. P. via recta. Ab hac insula ad urbem Atrapezonda maritimam, tres cursus. Inter eandem istam insulam, quæ grandis est & culta, atque insulam Azela ad Orientem, intercedunt xx. M. P. hæc etiam insula culta est, medio inter Atrapezondam, & Metrecham itinere iacens, ac prope illam transire coguntur omnes qui mare fulcant euntes aut redeuntes.

Verùm ut nunc redeamus ad vrbes Bergian memorandas, dicimus ab vrbe Zanca, de qua supra mentionem fecimus in secunda parte, ad urbem Besteris haberi iter diei. Ab hac ad urbem Rusucastro, xxv. M. P. Et ab hac ad urbem Megali-therme, xv. M. P. Ab vrbe Megali-therme ad urbem Anucastro, iter semidiei. Hinc ad urbem Gholoni, spatium idem. Idemque spatium ab hac ad urbem Basegha. Et ab hac etiam ad urbem Acle iter semidiei. Ab vrbe Acle ad Aslibios, iter diei.

De regionibus autem Ruffiæ sub ista parte contentis sũt Losna, Zala, Seclay, Galisia, Setopoli, Parmonsa, Armen, Berasansa, Logiaa, Safeca, Vfia, Kenau, Barzula, Barzelau, Cano, Alsecca, & Mulsa. Itaque vrbs Parmonsa collocata est prope flumen Diabres, distatque ab vrbe Senopoli itinere sex dierum. Ab vrbe Parmonsa ad urbem Kenau eidem fluuio Diabres appositam, descendendo per flumen, habentur sex diætæ. Ab hac ad Barzula positam in septentrionali ripa fluminis, l. M. P. Ab hac ad Vfia itinere terrestri, duæ diætæ. Ab vrbe Vfia ad urbem Berasansa duæ etiam diætæ. Idemq; spatium ab hac ad urbem Logiaa, Septentrionem versùs. Hinc ad urbem Armen, tres leues stationes. Ab vrbe Armen, Orientem versùs, ad urbem Berasansa, stationes quatuor. A Berasansa ad urbem Muls ad ostium fluminis Diabres extructam, quinque stationes. Alsecca vrbs est ad ostium fluminis Sanabres apposita ex orientali parte. Ex hac vrbe ad urbem Cano, stationes tres. Ab vrbe verò Barzula superius memorata descendendo per flumen ad urbem Berzelau habetur iter diei. Ab vrbe Berzelau descendendo etiam per flumen ad Cano prædi-
ctam,

etiam, iter diei ac semis. Ab vrbe Kenau ad urbem Nabi de terra Commaniaz, sex stationes.

S E X T A P A R S

Climaris Sexti.



Impletitur sexta hæc pars Climatis sexti particulam maris Pontici cum adiacentibus illi regionibus, complectitur etiam portionem terræ Commaniaz, regiones Russiæ exterioris, aliquot regiones Bolghariæ, portionem terræ Besegert, regiones Lan, ac terram Chazaræorum cum regionibus eius.

Mari Pontico adiacet ex his regionibus Atrapezonda antea memorata, & quidem est metropolis, à qua secus litora procedendo in plagam orientalem ad ostium fluminis Rusiu, habentur lxx. M. P. flumen istud magnum est, habetque originem suam in tergo montis Cabac, vnde in Septentrionem excurrens secat terram Laniæ: neque vlla celebris adiacet ei ciuitas, sed pagi populosi ad vtramque illius ripam cernuntur. Ab ostio huius fluminis ad urbem Askisiam, quæ venusta est & vnum ex propugnaculis regionum Laniæ, habetur spatium cl. M. P. Ab vrbe Askisia ad urbem Ascala de terra Laniæ, sex ferè milliaribus à mari distitam, xx. M. P. Ab hac litora legendo ad urbem Astiriam, idem spatium. Ab vrbe Astiria ad urbem Laniam, xxiv. M. P. Ab vrbe Lania ad urbem Chazariam, à qua nomen habent Chazaræi, flumini appositam, xlv. M. P. Ab vrbe Chazaria ad urbem Kiram, xxv. M. P. Et ab hac ad Commaniam, quæ nomen dat Commançis, xxv. M. P. Ab vrbe Commania ad urbem Matalona, quæ & Commaniat ^a albidh vocatur, l. M. P. Ab hac ad urbem Materina, ^a Albarum, c. M. P. Ab vrbe verò Metrecha ad urbem Russiam, xxvii. M. P. vrbs Russia posita est prope magnum quemdam fluvium è monte Cocaia a pam aduenientem. Ab vrbe Russia ad urbem Iuter, xx. M. P.

S E P T I M A P A R S

Climatis Sexti.

Septima hæc pars Climatis sexti continet sub se portionem maris Chazaræi cum vicinis regionibus Bezegert interioris, & Bezegert exterioris, nec non finitimis illi à Septentrione regionibus Asconia. At maior pars harum duarum, quas nominauimus, terrarum frequentibus plena est scopulis: de regionibus tamen Belegert exterioris sunt Carucqia, Namgian, & Augian, quæ omnes sunt cultæ. Ab vrbe Namgian ad urbem Augian habentur stationes octo, estque hæc vrbs de terra Asconia Turcarum, grandis, ac populo frequens, sita prope amnem Athel, qui peruenit vique ad mare Tabarestan. Ab vrbe Augian ad urbem Carucqia, per flumen descendendo, habentur octo diætæ, itinere verò terrestri, sexdecim stationes ad Occidentem. Ab vrbe Carucqia versùs plagam septentrionalem ad Belegert exteriorem, stationes decem.

O C T A V A P A R S

Climatis Sexti.

Continetur sub hac parte octaua Climatis sexti terra fœtida, & terra Samitægi, nempe terra Turcarum Valachitarum: item terra Sifian, videlicet regiones illæ dirutæ, quas destruxerunt incolæ Iagog, & Magog; regiones solitariae, remotorum finium, ac dissitæ plagæ, mercatoribus, & viatoribus non multum visæ (soli autem incolæ illarum ibi mercantur) ob terræ solitudinem, morborum qui-

quibus obnoxia sunt frequentiam, atque pluviarum assiduitatem. Terræ autem Samaritici regiones sunt Marzan, Ghauran, Dademi, Sacra, Chothmachont, Bagraa, Retfa, Chorman, Debenha, & Lachman. Complures terræ Sisian regiones sunt desertæ, paucaque reperiuntur in ea loca habitata, inter quæ magis celebria sunt Sarmacia, & Taghura.

Ergo terra Samaritici clauditur à Septentrione montibus excelsis, & collibus altis conscensu perarduis: nec nisi rare patent in illa viæ, eæque desertæ, atque asperæ; ab Oriente similiter montibus ambitur. At Ghauran, Marzan, Sacra, & Dademi, has inquam quatuor, mons circumdat curuus ad modum literæ ω, neque datur aditus ad illas, nisi per angustū ostium, quod paucis viris defendi potest. Huic ostio impendent ex ipsa petra arcus ab vno monte in alium producti, & super arcuum verticem extat locus per quem descenditur. Hoc idem ostium, per quod aditum patere diximus ad regiones prædictas, magnus interfluit amnis ex interna montis parte emanans, qui per præfatum locum angustum egrediens excurrit extra montem vsque ad maximum quemdam lacum aliquando cultum, aliàs verò destitutum gente quadam vaga & errante more cæterorum vagabundorum cuiuscunque terræ, tam Turcarum, quam aliorum. Ex eo lacu fluuius egreditur in meridiem tendens, qui postea flumini Darandæ se immiscet.

Ab vrbe Ghauran ad urbem Marzan tres habentur stationes ad Orientem. Ab vrbe Marzan ad urbem Sacra: stationes quatuor item ad Orientem. Pariter quoque ab vrbe Marzan ad urbem Dademi, stationes quatuor. Et ab vrbe Dademi ad urbem Sacra, quatuor item stationes. Ab vrbe Dademi ad urbem Ghauran, descendendo per flumen, stationes tres: iungere verò terrestri, sex stationes. Inter Dademi & urbem Sahadrug ad Septentrionem, quinque dietæ. Qui vult potest ab vrbe Marzan abire Orientem inter ac Meridiem ad urbem Charcan appositam fluuiio nomen ab ea desumentis, qui fluuius magnus est ortum habens in monte Moreghar, montē scilicet maximo, cuius longitudo

rudo superat octingenta milliaria, vt antea diximus. Ultra hunc montem ex parte meridionali degit. quædam gens vagabunda Turcarum Gazitarum Chanaaketh, qui aliquando terram Samaritici adierunt paucos intra dies, eaque destructa redierunt in patriam suam. Terra enim Chanaaketh separatur à terra Samaritici prædicto monte Moreghar. Flumen autem illud, cui adiacet vrbs Arcan, magnum est, & ex monte Moreghar effluens excurrit Septentrionem versus vsque ad ingentem lacum positum inter montem Ghamera, & regiones Casra; alueus eiusdem fluminis plenus est magnis lapidibus ita læuibus, vt equo vadari nequam possit, at profundiora eius loca cymbis sulcantur; eius aqua semper est æqualiter frigida: ferturque massa eius aquis subacta nullo egere fermento.

Qui ab vrbe Arza proficisci cupit ad urbem Danbaha, septem dierum itinere ambulabit recta in Orientem per loca plana, atque facilia, virentia, & mira fertilitate luxuriantia: vrbs autem Danbaha venusta est ad occidentalem ripam fluminis Lochman apposita; Lochman verò est vrbs, cuius monte ex imo fluuius emanat prædictus, nomen ab ea desumens, copiosus aquis, cursu quæ piger, quem cymbæ sulcant à Danbaha ad lacum, indeque ad urbem German, aduersa vnda. Ex urbibus Samaritici Chaulachitarum est vrbs Lochman sanè magna, extructa super montem Sunia, qui regiones Samaritici dirimit à regionibus Sisian, in qua diximus extare terram desertam.

NONA PARS
Climatis Sexti.



Ona hæc pars Climatis sexti complectitur portionem terræ Chofsach, terrâ Torcos, & Aggerem Iagog & Magog. Et quidem terra Torcos confinis est dicto Aggeri, estque regio frigida, crebris niuibus ac pluuiis subiecta, qualis est etiam terra Chofsach.

Agger autem Iagog & Magog res est, de qua libri mentionem fecerunt, quamq; historiæ successiuè confirmarunt. Quod enim hac de re fuit relatum à Salam Altargiaman, hoc idem narravit Abdallah filius Chordádhebe in suo libro: idemque scripsit Abu-nafr Algihani. Sic autem habent hi duo Authores: ^b Fidelis Deo, cum vidisset in somniis Aggerem à Bicorni extractum inter nos, & Iagog ac Magog quasi apertum, aduocari iussit Salam Altargiaman dixitque ei: Abi, vide Aggerem istum, & affer mihi nuncium de qualitate, deque conditione illius; præcepit etiam quinquaginta viris ut eum comitarentur: dein dedit ei quinque millia denariorum, munusque obtulit illi decem millium dracmarum: imperauitque ut singulis comitibus eius tribuerentur quinquaginta millia dracmarum, & commeatus pro anno integro: statuitque illis centum mulos ad portandam aquam & viaticum. Ait ergo Salam Altargiaman: Profecti sumus de Sorramanray cum literis quas Rex scripserat ad Isaac filium Ismail Dominum Armenia: ut nostri itineris curam gereret, inuenimusque illum in Tabbis: cumque fuisset eum allocuti, dedit nobis epistolas ad Regem Alfarir, & vbi ad illum peruenimus, eumque conuenimus, misit nos ad Regem Lan: & ad hunc etiam cum venissemus, misit nos ad Dominum Fila-Scjah, cum quo sermonem habuimus, & aliquot apud eum dies transeginus: posthæc elegit nobis quinque duces adducendos nos per viam, quam aggressi eramus: cumque viginti septem dies inde progressi essemus ad terminos

^a i. Interpretæ.

^b Titulus est quo Regem honorant.

nos regionum Besegert, deuenimus in terram nigram, longam, protensam, graueolentem, quam decem dierum itinere confecimus: ad eam verò transeundam prouideramus nobis de rebus odoriferis, vt ne ex eius graueolentia nocumentum liquod perciperemus. Ea demùm transacta, iterfecimus spatio mensis per terras desolatas, quarum ædificia ita contrita erāt, vt sola vestigia vetustatis indicia deprehenderentur: sciscitantibus autem nobis ab his qui nobiscum erant de vrbe illis, responderunt eas esse vrbes, quas populi Iagog & Magog expugnauerant euerterantq; Indè sex dierum itinere peracto deuenimus ad arces propinquas monti illi, cuius in hiatu conspicitur Agger: & in iis arcibus homines erant Arabicè ac Persicè loquentes. Extat etiam illic vrbs, cuius Rex vocatur^a Chacan Odhcos, ciues Moslemanni, habentes templa atque gymnasia, quibus petentibus à nobis vnde venerimus, indicauimus nos esse missos imperatoris Moslemannorum fidelis. Mirati sunt audito nomine imperatoris Moslemannorum, interrogaueruntque nos vtrum imperator Moslemannorum senex esset an iuuenis: diximus, iuuenis. Magis etiam admirati dixerunt, Vbinam est? Respondimus, in Arac, in vrbe quæ vocatur Sorraman-ray. Hoc etiam admirati dixerunt, Nunquam hæc audiueramus. Nos deinde quæsiuimus ab eis vndenam peruenerat ad ipsos religio Moslemannica, & quisnam ipsos eam docuerat: dixerunt, Peruenit ad nos multis abhinc annis vir quidam longo insidens equo oblongas habenti manus pedesque, & gibbam in dorso (intelleximus autem camelum ab ipsis describi) is, inquit, nobiscum moratus, & sermones nobis intelligibiles ad nos locutus, docuit nos legem atque ceremonias Moslemannicas, easque recepimus: docuit nos etiam Alcoranum, eiusque sensus, quos & didicimus atque seruauimus. Ait Salam: Post hæc exiimus ad videndum Aggerem, & spatio duorum fere stadiorum ab vrbe recedentes peruenimus ad Aggerem: & ecce tibi montem concisum valle centum quinquaginta cubitis lata, & intra canalem illum portam ferream quinquaginta cubitos altam, duabus munitam parastatis,

a. i. Imperator.

rastatis, quarum vnaquæque habet in latitudine viginti quinque cubitos, crassities autem, quæ extra portam prominet,prehenditur esse decem cubitorum; tota verò porta constructa est lateribus ferreis ære contectis; altitudo parastatarum est quinquaginta cubitorum, & verticibus parastatarum superliminare imminet longitudinis centum viginti cubitorum, ita ut spatium decem cubitorum extendatur super singulas parastatas. Supra superliminare cernitur ædificium lateribus ferreis ære contectis usque ad montis cacumen erectum, quantum se acies oculorum extendere potest altum, cui etiam ferreæ pinnæ sunt impositæ, & in vertice cuiuslibet pinnæ duo cornua in extremitate sese inuicem respiciëntia. Porta prædicta duas habet valvas elauas, quarum vnaquæque explet quinquaginta cubitos latitudine, quinque crassitie: & columnæ earum rotundæ, sunt eiusdem mensuræ cum superliminari. Præterea cernitur supra portam pessulus qui septem cubitos explet longitudine, cubitum vnum ambitu crassitie: atque is pessulus eleuatur ab humo mensura viginti quinque cubitorum. Quinto supra pessulum cubito extat sera longior pessulo & super seram clavis longitudinis cubiti ac semis, cui duodecim ansæ crassissimis mortariorum pistillis pares sunt appensæ catenis duodecim crassis quasi anulus balisti. Limen portæ inferum est decem cubitorum, in longitudine centum cubitorum, præter id quod parastatis occultatur, ex quibus cubiti quinque tantum apparent. Omnia autem prædicta mensurata fuerunt cubito ^a Sauidico. Præses illarum arcium singulis diebus Veneris equum conscendit vnâ cum decem equibus, quorum singuli gestant malleum pondo quinque minarum, atque his malleis ter singulis diebus pessulum percutiunt, tum ut audiant qui retro ianuam sunt, & animaduertant adesse ibi custodes: tum etiam ut isti certiores fiant ne quid machinetur gens Iagog & Magog in portam. Vbi verò malleatores pessulum percusserint aures admouent ad auscultandum quod est vltra portam, audiuntque murmur excitari ab iis qui intus sunt, ex quo colligitur gentem contineri in altera parte. Non longe ab isto loco iacet castrum decem stadia vndique occupans; Et prope ipsam

a Sic dictum à Sauid, quo nomine vocatur territorium Atac.

portam duæ stant arces, quarum vnaquæque habet in altitudine ducentos cubitos, totidemque in amplitudine: & inter vtramque arcem fons manat aquæ suavis. In vna prædictarum arcium asseruantur instrumenta, quibus extructum fuit propugnaculum, vt caldaria ferrea, & cochlearia ferrea, caldaria verò illa sunt podiis superposita, & super quolibet podio quatuor habentur caldaria similia caldariis saponis. ibidem quoque cernuntur reliquæ laterum ferreorum, quibus fabricatum fuit propugnaculum, præ rubiginem cohærentium: quilibet autem later habet in longitudine cubitum & amplius, palmum altitudine.

Ait Salam Altorgiaman: Præterea quæsiuimus ab incolis eius loci, quibuscum versabamur vtrum vidissent vnquam aliquem ex populis Iagog & Magog. Responderunt vidisse se multos ex eis super pinnas propugnaculi, ventumque vehementem fuisse aduersus eos, tresque ex ipsis nostram in partem proiecisse: erat autem mensura cuiuslibet viri ex ipsis duorum palmorum cum dimidio. Ait Salam Altorgiaman: scripsi ego ista omnia, & mecum ipse portavi, ac deinde profecti sumus vnà cum ducibus ex gente prædictarum arcium, qui nos Chorasam versùs duxerunt; Nam ex iis arcibus iuimus ad urbem Lochman, ad urbem Aaraban, ad urbem Bersagian, ad Taran, ad Samarcand, peruenimusque ad Abdallah filium Taher, & morati sumus apud eum dies aliquot: deditque mihi centum millia dracmarum, & singulis meis comitibus dedit quinque millia dracmarum: statuit etiam singulis equitibus asseolis meis quinque dracmas, tres dracmas peditibus in censum diurnum; discessimus illinc ad Ray, indeque reuersi sumus ad Sorra-man-ray viginti octo post menses, quos in itinere post nostrum ab ea discessum insumpseramus.

DECIMA PARS
Climatis Sexti.



VB hac decima parte sexti Climatis continetur portio terræ Iagog & Magog; nec aliud quidquam habemus dicendum de hac parte præter ea quæ refert Ptolemæus in libro Geographiæ; is enim loquens de his duabus urbibus, licet eas minimè nominet, earum tamen longitudinem latitudinemque describit. Et verò quod ad illas pertinet, approbamus quæ de ipsis affert in suo libro. Atque hac decima parte absoluta finis imponitur Climati sexto.

CLIMATIS SEPTIMI

Pars Prima.



OTA hæc prima pars Climatis septimi est mare Tenebrosum, insuleque ipsius omnes sunt obrutæ atque incultæ. Attamen Author libri mirabilium ait esse tres in hac parte vrbes lapsis temporibus habitatas, ad quas erant solitæ naues diuertere ad emendum ab earum incolis Ambaram, lapidesque coloratos. Volente autem quodam ex ipsismet regnare super eos, prælium vnà cum suis commisit in illos: ac licet debellatus fuerit, tamen ob exortas inimicitias, atque dissidia, quidam eorum indè profecti in mediterraneum penetrauerunt, atque ita vrbes illorum dirutæ incultæque mansere.

SECUNDA PARS

Climatis Septimi.



N hac secunda parte Climatis septimi comprehenditur portio maris Tenebrarum, ubi Anglia insula magna struthiocameli similitudinem referens, in qua cernuntur vrbes cultæ, montes sublimes, fluuii currentes, terra plana: at hyems perpetua regnat in ipsa. Propinquior huic continens est Vadi-sant de terra^a Frandes: nam inter insulam & continentem fretum interiacet latitudinis duodecim M. P. Cæterum ex vrribus in remotiore occidentali parte huius insulæ contentis, & in extremitate quæ angustissimum in ea locum constituit sitis est vrbs *سهيستار* milliaribus duodecim mari distita. Ab hac ad vrbem *غرهم* litori vicinam habentur LX. M. P. Similiter etiam ab vrbe *سهيستار* ad prædictam extremitatem occidentalem insulæ habentur cccclxxx. M. P. Ab eadem quoque ad Portum Dertmouth, lxxx. M. P. Tum ad extremitatem insulæ dictam Cornual, c. M. P. Item ab vrbe *سهيستار* ad vrbem Salubury sitam in mediterranei parte septentrionali, lx. M. P. Etiam ab vrbe *غرهم* ad promontorium vrbis Hampton in mare procurrans, xxv. M. P. atque hanc alluit ex parte ipsius orientali fluuius Vuinchester. A Vuinchester ad Salubury habentur xl. M. P. ad Occidentem. Ab Hampton ad vrbem Shoram in litore maris extructam, lx. M. P. Et ab hac litora legendo ad vrbem Hastings, l. M. P. Et ab hac etiam litora carpendo versus Orientem ad vrbem^b Doures sitam in summitate freti per quod est aditus ad continentem finitimam mediterraneo magno, lxx. M. P. Ab vrbe^c Doures ad vrbem Londres in mediterraneo positam, xl. M. P. iacetque hæc prope flumen, quod mari se mergit inter vrbem Doures, & vrbem Iarmuth. Ab vrbe Iarmuth ad vrbem *ثرعين* decem milliaribus à mari, distitam, xc. M. P. Ab hac ad vrbem *اغر بوميس* mari adiacentē, lxxx. M. P. Ab vrbe autem Iarmuth superius memorata pergit mare flexu

^a Flandres.

^b Douer.

^c London.

flexu rotundo in plagam septentrionalem. A prædicta vrbe *اغرى بيمش* ad urbem *اگر ديك* lōgè à Tenebroso mari sitam in extremitate insulæ Scotiæ conterminæ insulæ Angliæ, lxxx. M. P. Ab hac vrbe ad ostiū fluminis *بشك*, cxl. M. P. est autem *بشك* arx ad prædictum flumen apposita, duodecim milliaribus mari dissita. Ab vrbe *اگر بيمش* antea memorata ad urbem Nicolas sitam in mediterraneo, c. M. P. Hanc verò amnis interfuit, & ex ipsa labitur ad urbem *اغرى بيمش* cui⁹ in parte meridionali mari se miscet, vt præmonuimus. A Nicolas sita in mediterraneo ad urbem *اگر ديك* xc. M. P. Tum ad urbem *دوباله* lxxx. M. P. Septentrionem versùs, procul à mari. Ab extremitate Scotiæ desertæ ad extremitatem insulæ Irlandæ habetur spatium duorum cursuum ad Occidentem. Et ab extremitate insulæ Angliæ ad insulam *دوش* cursus. Ab extremitate Scotiæ septentrionem versùs ad insulam *رلا ديك* lxxiii. M. P. Et ab huius insulæ extremitate Orientem versùs ad insulam *زيمباغه* xii. M. P. Habet autem insula *رلا ديك* in longitudine quadringenta millia passuum, centum quinquaginta latitudine.

T E R T I A P A R S

Climatis septimi.

H hac tertia parte Climatis septimi continentur ora maritimæ terræ Bononiæ, terra Suedæ, regiones Finmarck, insula *دارموشه* & insula *برداغه* Quare nos de his oris maritimis atque insulis sermonem faciemus, Deo iuuantre, quo modo egimus in antecedentibus. Et verò præ cæteris vrbs *وزنه* adiacet flumini suo, distatque à mari xv. M. P. Et inter eandem urbem atque urbem *برويرك* intercedit spatium xxv. M. P. Ab eadem quoque ad ostium fluminis Albe, c. M. P. A flumine Alba ad fauces insulæ, quæ dicitur *دارموشه* lx. M. P. est autem insula ista figuræ rotundæ, arenosa, vrbesque primarias continet quatuor, oppida per multa, portus celebres cultosque. Et primò à faucibus insulæ ad urbem *سبله* quæ occurrit à sinistris ingredien-

gredienti, habentur xxv. M. P. Ab hac litora legendo ad portum *طرت بلك* omni ventorum periculo defunctum, cuique imminet ædificium, l. M. P. Ab hoc portu ad portum *حدو* c. M. P. hic etiam portus est ab omni ventorum iniuria securus, adiacentque illi putei aquæ dulcis. Ab isto portu ad portum *وئدبشقا* habitationibus cultum, cc. M. P. (atque ex hoc portu ingreditur quis insulam *بر فاعه* quam ab ipso diuidit fretum habens in longitudine semicursum) Idem quoque spatium habetur ab hoc portu ad urbem *هرش منست* Hinc ad arcem Londuni, lxxx. M. P. Et ab hac arce ad urbem Sifipolim, c. M. P. Ab hac ad fauces insulæ, xii. M. P. istius autem insulæ ambitus est septingentorum quinquaginta milliarium. Ab eiusdem insulæ faucibus litora legendo ad urbem *حرته* c. M. P. Hinc ad urbem *لندشودن* cc. M. P. Et ab hac vrbe ad ostium fluminis Cotolo cui adiacet vrbs *سقطون* vocata, cxc. M. P. Ab hac ad urbem *كالم* cc. M. P.

Q V A R T A P A R S

Climatis septimi.

a. i. Infidelis



Varta hæc pars Climatis septimi continet maiorem partem Russiæ, regiones Finmarck, terram *طست* terram Illandæ, & terram, ^a Almagius. Pleræque terræ istæ sunt solitudines, atque deserta, cum oppidis aliquot populosis, niuibus perennibus, & exigui regionibus numeri. Verum terra Finmarck multa possidet oppida, rura, pecudesque: neque vlla reperitur in ea ciuitas populosa præter urbem *اورن* & urbem Calmar. Ab vrbe Calmar Occidentem versus ad urbem Saetum habentur cc. M. P. & ab eadem Calmar ad ostium secundi brachii fluminis Cotolo, lxxx. M. P. & ab hoc flumine ad *دغواطة* c. M. P. est autem hæc vrbs magna, litori maris adiacens, pertinens ad terram *طست* At verò terra ista possidet multa oppida atque rura, sed vrbes perpauca: & vehementius in ea viget frigus, quam in terra Finmarck, nullo enim tempore, ne ictu quidem oculi, gelu caret algoreque. Ab vrbe Anhu, quæ venusta est, conspicua, atque

atque populosa, pertinens ad terram Islandę, ad urbem دعواطه cc. M. P. Inter vrbes Islandę censetur etiam بلورى
 vrbs exigua magni castelli instar, cuius ciues agrestes, mi-
 nimęque industrię, at ouibus abundantes sunt; distat verò
 hæc ab vrbe Anhu Meridiem versus cum flexu ad Orien-
 tem sex stationibus. Ab eadem vrbe Anhu viam secus lito-
 ra carpenti ad ostium fluminis Buhu l. M. P. conficienda.
 Hinc ad arcem قلموس longè dissitam ab oris maritimis ha-
 bentur c. M. P. Ab hac arce ad urbem مدهسونه ccc. M. P.
 Ab hac ad urbem صوتو de terra Almagius maritima, LXX.
 M. P. De terra verò Almagius mediterranea est vrbs Nay
 sex dierum itinere distans à mari. Ab vrbe Nay quoque ad
 urbem بلورى quatuor dietę. Et ab hac versus occasum ad
 urbem حصار septem dietę.

Q V I N T A P A R S

Climatis septimi.



N hac parte quinta Climatis septimi contine-
 tur septentrionalis terra Russię, & septentrio-
 nalis terra Commanię. Et verò in terra Russię
 sub ista parte comprehensa paucę sunt regio-
 nes, eęque montibus cinctę: nec certam ad-
 huc habuimus à quoquam de nominibus earum notitiam.
 Maris autem Tenebrosi occidentalis extremitas tangit
 partem Russię septentrionalem, pergitque in eandem
 plagam septentrionalem: tùm flectitur ad occasum, ac
 nullus extat post eius flexum locus permeabilis.

S E X T A P A R S

Climatis septimi.

Hæc sexta pars Climatis septimi complectitur exteriores Commanix regiones, & portionē terræ Bolghariæ. In terra Commanix est vrbs Troba, & vrbs Acliba, ambæ populosæ, qualitibus, & conditionibus minimè discrepâtes. Inter Truba & urbem Selau in plaga meridionali habentur e. M. P. per planities, in quibus raræ inueniuntur habitationes. A Truba ad urbem Aclibam, quæ hac nostra tempestate ditionem terminat Commanitarum, est iter octodierum. In septentrionali parte terræ Commanix cernitur lacus Ghanun, cuius aquæ superficiem perpetuum occupat gelu, quod paucis æstiuo tempore diebus exceptis nunquam dissoluitur; influunt autem in hunc lacum amnes octo, quorum vnus est amnis Serua, quem nemo extra dies æstiuos traicere potest, quoniam præ summo frigore extremitates membrorum absomit. In hoc etiam lacu generantur pisces, è quibus extrahitur magna glutinis copia: & in syluis eidem lacui adiacentibus inuenitur bellua, quæ vocatur Alabro.

Porrò in terra Bolghar est vrbs Babun fortis ac munita, in vertice montis extructa, ædificiis, ac fertilitate conspicua. Ab huius vrbs parte septentrionali iacet mons Coçaia, vltra quem nullum reperitur ædificium; neque vlla animantia ob algoris vehementiam.

S E P T I M A P A R S

Climatis septimi.



Vb hac septima parte Climatis septimi continetur reliquæ regiones Besegert, aquilonaris plaga terræ foetidæ, & maior pars terræ Begenac. Ex urbibus Besegert exterioris sunt Masira, & Casira duæ vrbes exiguæ, quas rari mercatores ad-eunt; nemo enim audet ad illas accedere, quòd earum ci-ues alienigenas omnes eò venientes occidant. Sitæ sunt au-tem prædictæ duæ vrbes ad amnem quemdam influentem in amnem Athel.

Verùm regiones Begenac pauca sunt, neque constat nobis esse apud eos populos urbem maiorem vrbe Banamoni: copiosæ tamen sunt eæ gentes, de genere Turcarû, præliaque gerunt in Russæos, & in confines Romæos: cùm ipsi fortes ac muniti sint in montibus.

O C T A V A P A R S

Climatis septimi.



Omplectitur hæc pars octava ex duabus ter-ris loca deserta, in quibus est terra profunda; Narrat enim Algihani suo in libro transisse illos, ^a prope terram istam postquam egressi erant de terra foetida, eamque vidisse, & eius longitudinem itinere diei confecisse. Ad hûc terræ tractum nemo descenderé valet cum ob maximam ipsius profundi-tatem, tum propter laterum asperitatem; eam verò terram esse habitatam, deprehenderunt ex fumo, quem pluribus in partibus eius interdum viderunt, & ex ignibus quos velu-ti stellas interdum accedere, aliquando lateré cernebant. At quod magis peregrinum videtur, est in ea flumen ymbrae

^a Intelligit Salam aliof-que, quorum hystoria nar-ratur superius ex eodè Algihani, pag. 267

instar apparens, secans illam ab Austro ad Aquilonem, cui adiacent ædificia. Nemo autem potest vlla ratione eò descendere, aut inde ascendere, cum id sit quammaximè arduum.

N O N A P A R S

Climatis septimi.



Ontinet hæc pars nona Climatis septimi portionem terræ Iagog, & Magog interioris, & portionem maris picci, extremum scilicet mare orientale, quod etiam tenebrosum est. Narrat Auctor libri mirabilium esse in intimis regionibus Iagog & Magog flumen^a Almashar dictum, ignotæ profunditatis, in quod gentes illæ, cum bellum iniunt simul, & captiuos ducunt, proijciunt mancipia: iisque proiectis egredi statim è rupibus ad vtramque fluminis ripam erectis maximæ molis volatilia, quæ proiecta corpora priusquam ad imum perueniant rapiunt, & ad prædictas rupes sublata comedunt. Fertur præterea esse in huiusce fluminis profundo ignis perpetuò flammigerans.

a i. *Locus
interitus.*

D E C I M A P A R S

Climatis septimi.



ota hæc pars decima Climatis septimi occupatur mari Tenebroso, in quo nulla prorsus extat habitatio, & ultra quod quid sit ignoratur. Atque hæc sunt quæ de partibus orbis terrarum tam habitatis quàm mari obrutis cognoscere potuimus. Quamobrem benedictionem Deo Domino creaturarum.



INDEX

RERVM ATQVE VRBIVM PRÆCIPVARVM

IN HOC OPERE CONTENTARVM

Alphabeticò ordine digestus.

A



Badan specula & arx. pag. 121	<i>Aghmat-Varicha</i> situs, atque ameni- tas. 75
Abdallab filius Chor- dadhebe Hystorio- graphus. 267	<i>Aghmat</i> incolæ quales. 75
<i>Abidos</i> castellum. 237	<i>Ain-semes</i> Balsami regio, Pharaonisque voluptas. 98. & 99
<i>Abin</i> incolæ magi. 26	<i>Alaat</i> si fluij origo, cursus, ac ostium. pag. 195
<i>Abu nasi</i> -Algihani hystoriographus pag. 267	<i>Alabiadh</i> fluij origo, cursus, atque ostium. 162
<i>Acca</i> scilicet Ptolomais urbs nobilis. pag. 116	<i>Alcatir</i> urbs perspicua. 156
<i>Adamas</i> ubi reperiatur. 32	<i>Albanin</i> Græci irruunt in circumuici- nas partes <i>Asuan</i> . 18
<i>Aden</i> portus duorum marium. 25	<i>Albahnasa</i> urbis situs. 43
Eadem est montibus ita cincta, ut duo- bus tantum ostijs ad cam pateat adi- tus. 25	<i>Alchabur</i> fluius. 199
<i>Adhab</i> urbis situs. 44	<i>Alexander</i> Aristotelis suasionibus querit, ac reperit arborem aloës. pag. 23
<i>Adhab</i> præses moratur in solitudini- bus. 44. Eiusdem urbis actor qui- nam sit. ibidem	<i>Alexander</i> magnus iunxit simul duo maria. 148
<i>Adhana</i> urbs. 195	<i>Alexãdria</i> descriptio exacta. 94
<i>Adyabigian</i> atque eius urbes. 208	<i>Alexãdria</i> candelabrum celebre ibid.
<i>Aera</i> libri huius notatur, pag. 170	<i>Alexandrię</i> aulam ingentem quis edi- ficauit. 96
<i>Aestuarium</i> prodigiosos, producents piscis. 68	<i>Algebal</i> urbes, ac territoria. 205
<i>Aethna</i> emulus mons. 123	<i>Algezira</i> scilicet Mesopotamię limites. 198. & 199.
<i>Agger</i> celeberrimus à Bicorni constru- ctus. 267	<i>Almalec</i> fluius. 204
<i>Aghena</i> Metropolis ac sedes regia. 32	<i>Almasila</i> urbs. 81
	<i>Almonha</i> fluius. 42
	Eiusdem origo. 43

I N D E X.

<i>Aloës quomodo, & ubi ab Alexandro inuenta.</i>	23	<i>Arbor ferrea in medio flumine erecta, è qua præcipites dant sese homines.</i>	70
<i>Aloës utilitas.</i>	24	<i>Ardabil regio.</i>	207
<i>Aloës è folijs quomodo eliciatur.</i>	24	<i>Arena colles ignis beneficio in argentum conuertuntur.</i>	37
<i>Aloës Socotrina omnium optima.</i>	23	<i>Argenti fodina.</i>	141
<i>Arabij scriptor.</i>	148	<i>Arles non longè ab ostio Rhodani sita.</i>	pag. 225
<i>Arabi in insula longitudo, salubritas, & aquarum copia.</i>	33	<i>Arma Nigrorum qua sint.</i>	9
<i>Alsces fluminis origo, cursus, atque ostium.</i>	211	<i>Armania, atque eius urbes.</i>	240
<i>Amasium mons, & qua in ipso reperiuntur plantæ.</i>	82	<i>Armania limites.</i>	195
<i>Ambarum quid sit, & ubi producat.</i>	pag. 29	<i>Armania duplex.</i>	241
<i>Ammuria, ciuitas metropolitana in regione Maros.</i>	237	<i>Armania minoris descriptio.</i>	2. 2
<i>Amol-urbs, atque fluuius.</i>	206	<i>Armeniam duo alluunt flumina nana-gera.</i>	242
<i>Anatis fluuij ostium.</i>	155	<i>Asbaban.</i>	125. ac 205
<i>Anconæ iter describitur.</i>	225	<i>Ascar-mocræm ingens ciuitas.</i>	123
<i>Andalusie forma & magnitudo.</i>	151	<i>Asna antiqua urbs secus Nilum.</i>	43
<i>Angers ampla atque diues.</i>	251	<i>Assarir urbs cur sic dicatur.</i>	244
<i>Animalia incantata.</i>	27	<i>Astachar urbs populosa.</i>	118
<i>Animalia venustissime, atque pretiosissime pellis ubi nascantur.</i>	245	<i>Astorabad-urbs.</i>	205
<i>Animalia musci & Zibethi in monte Rabon.</i>	32	<i>Asuan urbs emporetica.</i>	17
<i>Ansana urbs antiqua secus Nilum, fertilis & amœna, è qua Pharaos magos euocauit.</i>	41	<i>Asuan frugibus atque carnibus mire suauitatis abundat.</i>	18
<i>Antidotum contra morsus scorpionum, pag.</i>	81	<i>Atbel sedes regia duas in urbes diuisa.</i>	243
<i>Antidotum contra morsus serpentum. pag.</i>	14	<i>Atbel incolæ cuius religionis.</i>	244
<i>Antachia urbs.</i>	195	<i>Atbel fluuij cursus, ostium atq; origo.</i>	244
<i>Antuba urbs.</i>	101	<i>Atraxæ urbis situs.</i>	66
<i>Apostolorum Petri & Pauli templum & altare magnificentissimum in urbe Roma.</i>	224	<i>Atrabex unda.</i>	263
<i>Aque salutare.</i>	26	<i>Atraghan urbs.</i>	68
<i>Aquarum penuria unde tanta in partibus Nigrorum.</i>	7	<i>Atramenti sutorij fodina.</i>	141
<i>Araba Peninsula, est Iaman.</i>	50	<i>Aulam Alexandria ingentem quis edificauit.</i>	96
<i>Arabum lingua antiqua nunc ignota.</i>	24	<i>Auri fodina diues.</i>	30. & 141
<i>Arac regni magnitudo, ac limites.</i>	203	<i>Auri arena ubinam inueniatur.</i>	245
		<i>Auri copia ubi reperitur.</i>	38
		<i>Azeke portus celebris.</i>	74
		<i>Azeke semina iniuncte quomodo se prostituant.</i>	74
		B	
		<i>Baal-bac urbs nobilis ad Libani radices.</i>	117
		<i>Bab-alabnab urbs magna cum portu.</i>	pag.

INDEX.

pag.	240	Cacquele seu cardamomi planta.	65
Bachuan, atque eius montes.	144	Cadesia urbs.	120
Baghdad, atque eius situs.	197	Casarea.	116
Baghdad itinera ad Kaccam atq; alias urbes.	144	Casartutha urbs amœna.	201
Baghdad exacta topographia.	204	Casametropolis.	86
Baghani urbs magna muro cincta.	86	Cais urbs antiqua.	41
Bagharghar regio, atque eius urbes.	143	Caitaghora emporium.	61
Babaneë fluvij origo & cursus.	68	Calaa urbs celebris.	81
Baidha urbs cur sic dicatur.	128	Chalcantū copiosū in insula Cypro.	194
Baiona urbs.	217	Calla insula camforæ.	34
Bairut seu Beritus urbs.	117	Calhan incola capita habet belluina.	71
Balad civitas perspicua.	201	Calat- Aiub urbs.	159
Balch urbs, atque eius territorium.	138. & 210.	Caleres emporium.	58
Barca urbs.	42	Canfora ubi reperitur.	34
Barca terra ad quid utilis.	92	Canfora quo pacto ex arboribus elicia- tur.	35
Barcelona urbs.	2. 9	Canfora patula umbra.	34
Bardhaa urbs matrix Armenia.	240	Canes rubri feras dilacerantes.	28
Barduinus seu Balduinus quo loco sit demersus.	102	Capadrex urbes quatuor edificavit in Chozar.	242
Bassara urbs.	205	Capua urbs.	227
Begiaya Metropolis.	82	Carantia.	211
Belcquis uxor Salomonis oriunda è Saba.	26	Carcaddani descriptio cum miraculo.	33
Benezert urbs atque eius lacus.	83	Carcassona.	219
Bergian, atque eius limites.	262	Carcona insula à Rogerio expugnata. pag.	90
Beruan, atque eius lacus.	144	Carina Rubri maris quomodo fabri- centur.	108
Berub portus Sinarum celebris.	64	Cartagena urbs vetusta.	161
Beryllus ubi reperitur maximus.	32	Caruan India portus.	139
Berb-leem atque eius templum exactè descriptum.	115	Casan urbs.	142
Bèlonæ incolarum cibi horrendi.	22	Casmir celebris Indorum civitas.	65
Bochara urbs.	141. & 210	Cataractarum Nili causa.	42
Boggiana civitas.	163	Caudata gens in insula Namaneg.	70
Bona quo anno expugnata.	88	Chacuni mons celebris.	21
Botam montes asperissimi.	141	Chalesa in Sicilia sedes erat Moslema- norum.	170
Bones sepultri.	63	Chamdan fluvius maximus.	70
Bresilium ubi nascitur.	33	In huius alveo arbor ferrea.	70
Brundisium.	228	Chanecu portus Sinarum celebrior.	35
Bubali sine caudis.	33	Charchir terra conspicua.	145
C.		Charchir incolarū cibis quisnam.	146
Cacalia urbs serico ac vestibus cacalices celebris.	68	Chasaran insulam gens incolit prodi- giosa.	71

INDEX.

<i>Chorasani atq; eius termini.</i>	205. & 210	<i>Daran mons cuius longitudinis.</i>	75
<i>Chouarazm seu Georgiania.</i>	137	<i>Dhasar metropolis.</i>	52
<i>Churegian atque eius urbes.</i>	137. & 207	<i>Dogiaal fluvij cursus.</i>	200
<i>Cocata mōs cingit Gog & Magog.</i>	247	<i>Domicilium mouens visum omnibus ad se accedentibus.</i>	144
<i>Colira castelli situs.</i>	160	<i>Durius fluvius.</i>	215
<i>Huius fastigiū cur superari non possit.</i>		E	
<i>pag.</i>	248	E Bro seu Iberi origo, cursus, atque ostium.	159
<i>Columna incrementi Nili index.</i>	98	<i>Echmim urbs nobilis.</i>	42
<i>Comr insula immensa magnitudinis</i>		<i>Effigies humana reperitur in cornibus</i>	
<i>pag.</i>	31	<i>Carcaddani.</i>	33
<i>Eius insulae Regi molles ac lascivi viri seruiunt.</i>	31	<i>Elba insulae magnitudo.</i>	168
<i>Constantinopolis descriptio.</i>	235	<i>Ermajl urbs amœna.</i>	58
<i>Constantinopolitani freti latitudo.</i>	26	<i>Enfratis origo atque ostium.</i>	197
<i>Corinthi situs.</i>	191	F	
<i>Cornu Carcaddani index veneni.</i>	33	F Arab ciuitas in Turcomania.	211
<i>Corpora Apostolorū Petri & Pauli ubi sunt.</i>	224	<i>Fas metropolis duabus constat urbibus.</i>	78
<i>Cosantina nobilis urbs fluuio cincta.</i>		<i>Ferrisodina celebres in montibus Kabel.</i>	66
<i>pag.</i>	83	<i>Firabuz urbs populosa.</i>	58
<i>Cotis fodina.</i>	109	<i>Flumen quod secat Ethyopiam cur non sit Nilus.</i>	19
<i>Cqena urbs a quo condita.</i>	142	<i>Fodina smaragdi ubi sint.</i>	18
<i>Cqennang sedes regia.</i>	65	<i>Fons orationis tempore tantummodo fluens.</i>	173
<i>Creta insula atque eius magnitudo.</i>		<i>Fornicatio permittitur apud subditos Balabere, non aduleterium.</i>	64
<i>pag.</i>	192	<i>Fostat quanam sit urbs & cur ita dicitur.</i>	97
<i>Cubestanz atque eius urbes.</i>	208	<i>Eiusdem exacta descriptio.</i>	97. & 98
<i>Cursus mensura est centum millium passuum.</i>	166	<i>Fretum Calabriae nauibus infastum.</i>	
<i>Cusa urbs Nubiae.</i>	17	<i>pag.</i>	172
<i>Cuts urbs secus Nilum.</i>	42	<i>Fruget nulla recentes in partibus Nigriorum præter dactylos.</i>	9
<i>Cypri descriptio.</i>	194	<i>Fruementum spatio dierum 40. ad maturitatem perducitur.</i>	158
D		G	
D Ainur regio atque urbs.	207	G Enbita principalior urbs Aethiopiae.	19
<i>Daniamil urbs secus Nilum.</i>		<i>Gens prodigiosa.</i>	71
<i>pag.</i>	42	<i>Geneua urbs.</i>	221
<i>Damasci urbis situs, ac laudes.</i>	116	<i>Genua urbs.</i>	223
<i>Damascenum mare ab Alexandro cum Tenebroso iunctum.</i>	148		
<i>Damasceni maris lōgitudō ac latitudo.</i>			
<i>pag.</i>	166		
<i>Danubij origo.</i>	222		
<i>Daraa urbs secus amnem Segelmassae.</i>			
<i>pag.</i>	75		

INDEX.

Gbaghan urbs.	212	pag.	73
Ghammas fluij origo, cursus, atque ostium.	214	Hemts ciuitas antiqua.	198
Ghana urbs regia populosa & emporetica.	10	Heraclia ciuitas.	260
Ghana rex trahit originem a Mohamedis proauis.	10	Holuau metropolis.	260
Ghana regis iustitia singularis.	11	Homines mulieribus similes.	71
Idem rex bis equitat in die.	11	Homines prodigiöse formæ belluarum more uiuentes.	71
Ghana regem precedunt elephantes & camelopardales.	ibid.	Hormoz seu Hormus.	129
Ghaur insula frugifera.	71	Hormoz-regis olim, nunc Hauz vocatur.	129
Giarda mons asperimus.	247	Hosain filij Aali sepulcrum frequens.	204
Intra hunc montem aditus apertus ad urbem in eius cacumine positam.	247	Huelua urbs.	155
pag.	247	Hyacinthi fodina.	31
Gigel urbs duos habet portus.	84	Hyacinthi peninsula.	146
Gibani scriptor.	33	Hyerosolima atq; eius templi topographia.	111. & 112
Giban siue Gehon fluij origo, cursus, & ostium.	196	I	
Gihonis fluminis origo.	138	I Athreb seu Medina & Medinat-Alnabi.	45
Gihon omnium fluminum maximum.	138	Inter Iathreb & Meccam quanta sit distantia.	45.
pag.	138	a Iathreb ad Meccam diuersa patent itinera.	46
Gihonis longitudo.	212	Idruntum urbs.	229
Gihonis in aluenum se exonerant plura flumina.	138	Imagines in templo Hyerosolimitano.	112
Gil regio, atque eius urbes.	140	pag.	112
Gilon urbs venusta.	200	Incantata animalia.	27.
Giodda urbs, Mecca portus,	45	Incestuosi impuniti.	64
Gionuan urbs amœna.	49	Incola prim' ac secundi climatis cur sint nigri, crispæque coma.	7
Gionuan incola miscellanei.	ibidem	Incola Berissarapiunt incolas Lamlem ac diuendunt.	8
Georgian urbs.	208	India reges fornicationem ac vinum permittunt.	32
Girost urbs.	129	Indi non multum contristantur in funeribus.	64
Giuramons.	221	Indi cur se sponte dericiant in flumen.	70
H		pag.	70
H Abascia seu Aethiopia descriptio.	14.	Indorum æquitas atque iustitia.	63
Habran urbs qua gente culta.	25	Indorum mortui comburuntur.	63
Hadbramuz terra celebris.	26	Indorum Regum funebris pompa per urbem.	63
Haleb seu Aleppus emporium.	196	Indorum publica fides.	63
Hamad urbs ingens.	205	Insula	
Hasan Ben-Almonder author rerum memorabilium.	20		
Hauar quis sit atque cur sic dicatur.			

INDEX.

<i>Insula viridis à quo, & quo tempore expugnata.</i>	154	<i>marfus.</i>	118
<i>Iter ab Alcairo ad Tennis.</i>	100	<i>Lasaa urbs.</i>	26
<i>Iter per Nilum à Mefr ad Asuan.</i>	99	<i>Laserpitium crescit prope urbem Sorra.</i>	
<i>Iter nouum à Mefr ad Bahnafa.</i>	106	pag.	134
<i>Iter à Sohar ad Albabrain periculosum pag.</i>	54	<i>Later ex auro triginta ponderis librarum.</i>	10
<i>Iter ab urbe Damasco ad Medinã.</i>	119	<i>Labla urbs atque eius fluius.</i>	155
<i>Iter maritimum ab oëto consobrinis susceptum.</i>	156	<i>Lazurd vulgo Lazuli vbinam inueniatur.</i>	245
<i>Iter confectum iussu Regis Arac usque ad Gog & Magog.</i>	267	<i>Legionis iter describitur.</i>	218
<i>Iter ab Alcairo ad Medinam & Meccam.</i>	107	<i>Lempeida peninsula.</i>	173
<i>Itinera diuersa ex Mefr seu Alcairo ad varias urbes. 100. & 101. & 102. 103.</i>		<i>Lignum serpentinum quale, & quam afferat utilitatem.</i>	14
		<i>Lyon urbs Prouincia.</i>	252
		<i>Lozana urbs.</i>	221
		M	
		M <i>Agog incolarum statura atque forma.</i>	249
K		<i>Mahgem urbs populosa.</i>	25
<i>Abel urbs adificijs clara.</i>	66	<i>Maiasarecgin Armenia urbs.</i>	239.
<i>Kabel montes aromaticarum plantarum feraces.</i>	66	& 241.	
<i>Kahun emporium.</i>	129	<i>Maied insula maxima ac fertilis.</i>	36
<i>Kaimac terra, atque eius limites.</i>	213	<i>Maied est nauibus Sinensium refugium tutum.</i>	37
<i>Kalbe Indorum fluius, in quem fedeciunt Sinenses.</i>	69	<i>Maiorca insula.</i>	166
<i>Kambata emporium ditissimum.</i>	60	<i>Malaga urbs matrix.</i>	165.
<i>Karch urbs.</i>	206	<i>Malai insula miræ magnitudinis ac fertilitatis.</i>	37
<i>Karmania, atque eius urbes.</i>	129	<i>Malattia urbs fortis.</i>	197
<i>Kaugha urbs populosa, emporica.</i>	13	<i>Malel & Dau urbes cultæ a Iudæis.</i>	8
Huius urbis incolarum potus.	ibid.	<i>Malta insula.</i>	170
<i>Kaughitanarum mulierum vestitus.</i>	ibid.	<i>Manbec urbs.</i>	198
<i>Kelcaian terra bresilli ferax.</i>	65	<i>Mandab mons mari septus.</i>	20
<i>Kucu celebrior Nigrorum Metropolis ac sedes regia.</i>	13	<i>Mons iste aditum nauiculis intercludit.</i>	
<i>Kucu rex armis & militibus potes.</i>	13	pag.	23
<i>Kucutanorum vestitus, & equitatus.</i>	13	<i>Mans que Memphis est.</i>	98
pag.	13	<i>Mansura urbs magna.</i>	57
<i>Kufa urbs.</i>	120.	<i>Maracos urbem quis condidit.</i>	76
		<i>Mare Kaimaxatarum furens expellit aurum infectum.</i>	214
L		<i>Mare rubrum plenum breuius ac stribus.</i>	20
L <i>Acus calidus agrotis salubris.</i>	26	<i>Maris Sin termini atque longitudo.</i>	3
<i>Lamlemintola notam inurunt suis infantibus.</i>	8	<i>March olim Saba, uxor Salomonis</i>	
<i>Lamt quis, & cur sic dictus.</i>	73	urbs	
<i>Lapis mirabilis contra scorpionum</i>			

INDEX.

<i>Urbs.</i>	26	<i>Ascendat.</i>	38
<i>Arces Salomonis, & uxoris sua hac in urbe.</i>	52	<i>Monbaza urbs atque eius situs.</i>	28
<i>Mareb urbis celebre propugnaculum.</i>	52	<i>Mons attrahens naues.</i>	28
<i>Incolarum eius urbis submersio subita ibidem.</i>		<i>Mons igniuomus prope insulam Aegia.</i>	29
<i>Margaritarum expiscatio luculenta, in insula Saranda.</i>	28	<i>pag.</i>	29
<i>Mascat urbs de terra Oman.</i>	53	<i>Mons Rahon animalibus musci ac zibethi, plantis aromaticis, & gemmarum speciebus diues.</i>	32
<i>Massa aquis Locman subacta non eget fermento.</i>	266	<i>Mons Moysis fertilis, & cur sic apelletur.</i>	149
<i>Massisa urbis situs.</i>	196	<i>pag.</i>	149
<i>Mathan urbs regia.</i>	15	<i>Mons igniuomus Aetnae emulus.</i>	123
<i>Huius urbis Regis Sagittarij ut plurimum sunt nudi.</i>	15	<i>Mons subperuius ut Pausilypus.</i>	25
<i>Mausel urbs celebris, atque eius territoria.</i>	200	<i>Mortui Indorum comburuntur.</i>	63
<i>Mauz fructus suavis, & species eius.</i>	28	<i>Moselle fluuius aromatatum.</i>	65
<i>Mecca Arabiae felicitatis centrum.</i>	50	<i>Moses filius Noe in Andaluiziam expugnauit.</i>	145
<i>Mecca diuersa itinera. 45. & 46. & 50</i>		<i>Moslemannorum limites quod perueniant.</i>	18
<i>Medina situs.</i>	46	<i>Mulieres iudicant & causas decernunt.</i>	31
<i>Medinae dactyli ceteris crassiores. ibid.</i>		<i>Murides emporium.</i>	66
<i>Medinae incolae dactylis tantum vescuntur.</i>	46	<i>Mursia Metropolis situs.</i>	161
<i>Meban fluuius celebris.</i>	57	<i>Musci animalia.</i>	144
<i>Meli in insula piperis.</i>	61	<i>Muscus praestantissimus ubinam.</i>	214
<i>Melilla urbs.</i>	149	N	
<i>Melinda situs.</i>	27	<i>Nabroara urbs regia atque emporica.</i>	62
<i>Melindae incolae ferrum exercent ibid.</i>		<i>Nabroarae regem mulieres comitantur.</i>	62
<i>Menhar fluuius, atque eius planta, ac pisces.</i>	145	<i>Nabroarae rex appellatur rex regum.</i>	63
<i>Merbat ribus suauissimum profert.</i>	27	<i>pag.</i>	63
<i>Mertola.</i>	155	<i>Nabroara incolarum cibus.</i>	ibid.
<i>Mercatores ad insulas maris Tenebrose se conferentes in arboribus quiescunt</i>	213	<i>Naisabur urbs.</i>	135
<i>Mesopotamia limites.</i>	198	<i>Nana emporium.</i>	64
<i>Messina urbs cum celebri portu.</i>	171	<i>Nantes Britanniae emporium.</i>	250
<i>Mezenina urbs.</i>	150	<i>Naues clauis ferreis affixae cur non possint prope montem Mandab transire.</i>	23. & 28
<i>Minias flumina.</i>	215	<i>Naues uno tantum ligno confecta.</i>	150.
<i>Minorca insula.</i>	166	<i>hominum capaces.</i>	
<i>Mocattam mons mirae longitudinis.</i>	44	<i>Nauis Noe quo loco quiescerit.</i>	202
<i>Moltan urbs nobilis magnitissimis instructa turribus.</i>	58	<i>Naulus exigitur a peregrinis aduenibus Groddam.</i>	44
<i>Moltan praeses quando elephantos con-</i>		<i>Naulus praedictus tribuitur domino</i>	
		Nn	Meccha.

I N D E X.

Meccha.	45	Peloponnesij peninsulae descriptio.	198
Naustra insula in Eufrate.	199	Persici maris termini, urbesque secus illud.	117
Nigri tempore astus quem in locum se recipiant.	9	Persiae urbes, ac limites.	124
Nigrorum regiones serè omnes ad flumina sita.	7	Persicus sinus atque eius termini, ac longitudo.	3. & 4
Nigrorum ornatu, & cibus.	9	Piceum mare cur sic dicatur.	
Nigrorum arma quae.	9	Piperis arboris descriptio.	61
Nigrorum aedificia ex luto.	ibid.	Piperis folia botros protegunt à ventorum pluuieque iniuria.	61
Nigrorum vina ex millio cōfecta.	ibid.	Pisa urbs.	223
Nigrorum ac Nubarum naues cur ad Aegyptum usque sulcare Nilum non possint.	17	Pisces prodigiosi ad libidinem excitantes.	68
Nili duo, & quorsum tendant.	15	Pisces colorati in fluuio Almasila.	81
Nili origo.	16	Pisces vim scincorum habentes.	117.
Nili longitudo.	97	& 146.	
Niliaci incrementi examen.	98	Pisces lati, versicolores, scinco efficaciores.	247
Nili iuxta ripas quae animalia reperiuntur.	9	Pisciculi in urbe Sydone libidinem prouocantes.	117
Nisibin urbs scorpionibus afflicta,	201	Pompelona.	218.
Nitri fodina.	105	Pontici sinus limites.	5
Normania atque eius limites.	252	Pontici maris origo ac longitudo.	259
Nuabia Metropolis à qua incolae, ac regio ipsa nomen desumpserunt.	15	Præsepe sacrum Domini.	115
Nubia atque eius immensa longitudo.	17	Prodigium natura.	37
pag.	17	Putcus Mosis.	109
Nul urbs.	74	Putcus igniuomus.	67. & 35
Nuservan rex quas quotque urbes condidit.	242	Pyrenaeus mōns.	217
Nuservan turres trecentas erexit.	ibid.		
O		R	
Obelisci duo Alexandria.	95	R Abda urbs vineis abundans fontibusque.	49
Obeliscorum characteris interpretatio.	96	Raca insula, quae volucrum insula etiam dicitur.	72
Obeliscos quis exciderit & erexerit.	96	In hac insula sunt fructus quidam contra venena.	72
Obolla urbs.	121	Racca Metropolis.	197
Odricos incolae prodigiosi.	248	Raneh insula quae sint.	28
Oman regio.	53	Raneh incolae, atque fruges cuius coloris.	ibid.
Orleans.	251	Ras-alain urbs trecentis irrigata fontibus.	201
P		Raser urbs in qua Turbis olim aditus, nunc autem praclusus.	141
Palermi seu Panormi urbis descriptio.	170	Ratsfaciuitas.	197
Papa dignitate oēs reges excellit.	225		
Papa regia ades.	ibid.		

INDEX.

<i>Raennæ iter descriptum.</i>	225	<i>Sailæ insula.</i>	38.
<i>Reges uno nomine perpetui.</i>	63	<i>Sailæ vrbs incoluoca.</i>	<i>ibid.</i>
<i>Regius mulierum comitatus.</i>	62	<i>Hac in vrbe auri maxima vis.</i>	<i>ibid.</i>
<i>Ray regio.</i>	206	<i>Salis ammoniaci optimifodina diuites</i>	
<i>Regis Cosmî ministri nubunt masculis</i>		<i>pag.</i>	142
<i>pag.</i>	31	<i>Sala antiqua & noua.</i>	77
<i>Rhegio Calabria vrbs.</i>	183	<i>Salefitus, portus, ac flumen.</i>	<i>ibid.</i>
<i>Rhodani origo.</i>	221	<i>Salerno vrbs.</i>	227
<i>Robaihat insula innumera.</i>	30	<i>Salina celebris & unica in Nubia.</i>	7
<i>Principis harum insularum coniux</i>		<i>Salomonis mensa vbinam sit inuenta.</i>	
<i>populum iudicat.</i>	31	<i>pag.</i>	152
<i>Robaihat incolarum merces sunt lima-</i>		<i>Saltis insulæ longitudo.</i>	155
<i>ces.</i>	<i>ibid.</i>	<i>Samarcand vrbs.</i>	210
<i>Rogerus Sicilia rex quas quotque vr-</i>		<i>Samaricq; terra atque eius vrbes.</i>	265
<i>bes possidebat.</i>	170	<i>Samaritanorum symbolum.</i>	45
<i>Rogero Rege scripsit Author Arabs</i>		<i>Sameri insula a Iudeis cuncta cur ita di-</i>	
<i>Geographiam istam.</i>	170	<i>catur.</i>	45
<i>Rogerus quo anno Tripolim expugna-</i>		<i>Sanaa emporium perpetua gaudens</i>	
<i>uerit.</i>	88	<i>temperie.</i>	25
<i>Rogerus expugnauit insulam Carco-</i>		<i>Sancan vrbs.</i>	45
<i>nam.</i>	90	<i>Sandifulat Sinarum ostium.</i>	37
<i>Romæ Topographia, ubi multa</i>		<i>Sandur emporium.</i>	59
<i>mira.</i>	214	<i>Sandur incolarum viuendi ratio.</i>	59
<i>Romæ sedes inter ceteras maxima.</i>		<i>Sansinsula.</i>	35
<i>pag.</i>	223	<i>Sans incola nullum iugulant anima-</i>	
<i>Romæ ambitus.</i>	224	<i>tum.</i>	<i>ibid.</i>
<i>Romanorum æra cur sic dicatur.</i>	<i>ibid.</i>	<i>Sangia piscis virtus.</i>	214
<i>Rothomagus vrbs.</i>	252	<i>Saranda insula expiscatione margari-</i>	
<i>Rubri maris termini, longitudo, atque</i>		<i>tarum nobilis.</i>	28
<i>profunditas.</i>	4	<i>Sarandib insula auro, & gemmis opu-</i>	
<i>Rubri maris denominatio.</i>	<i>ibid.</i>	<i>lentissima.</i>	31
<i>Rubrum mare Syriis frequens.</i>	108	<i>Sarandib Dominus studet equitati ac</i>	
<i>Russia, atque eius vrbes.</i>	262	<i>bono regimini.</i>	32
S		<i>Sarandib rex quot habeat consiliarios,</i>	
<i>Saba vrbs.</i>	26	<i>& cuius secta.</i>	<i>ibid.</i>
<i>Saba Agger.</i>	<i>ibid.</i>	<i>Sarandib Dominus oēs Reges lapillo-</i>	
<i>Sabæ vrbes ac territoriâ.</i>	142	<i>lorum copia excellit.</i>	32
<i>Sabra vrbs celebris unde sic dicta.</i>		<i>Sarandib Dominus vinum ex Parthia</i>	
<i>pag.</i>	149	<i>deferendum curat.</i>	32
<i>Saghaniani fluij origo.</i>	142	<i>Sarandib rex fornicationem interdicit.</i>	
<i>Sabab insula cur ita appelletur.</i>	37	<i>pag.</i>	32
<i>Huius insulæ colles arënâ in argentum</i>		<i>Sarandib plantæ aromatica.</i>	32
<i>conuertuntur.</i>	<i>ibid.</i>	<i>Sarandib variae vrbes.</i>	32
<i>Saida seu Sidon vrbs.</i>	117	<i>Saragosta ciuitas atq; eius fluij origo.</i>	

INDEX.

<p><i>capta fuit.</i> 154 <i>Vlil insula atque eius situs, & salina.</i> 7 <i>Vlma vrbs amœna.</i> 212 <i>Vltroflumiales populi qui sint.</i> 145 <i>Vniones ubi capiuntur.</i> 32 <i>Volucres rubri coloris belluas marinas venantur.</i> 72 <i>Vrbs incoliuoca.</i> 38 <i>Vstica.</i> 169 <i>Vua gustui gratissima.</i> 49 <i>Vulcani insula.</i> 169 <i>Vulpes aurata pellis.</i> 245</p>	<p style="text-align: center;">Z.</p> <p>Z<i>Ab duo flumina.</i> 200 <i>Zabid emporium ditissimum</i> 24 <i>Zagharita populi qua viuendi ratione utantur.</i> 14 <i>Zagharitæ cursus velocitate ceteris Nigris antecellunt.</i> <i>ibid.</i> <i>Zalegh emporium frequens.</i> 20 <i>Zanacher vrbs ædificijs celebris.</i> 24 <i>Zangian.</i> 207 <i>Zoghar mare Sodoma vnde originem trahat.</i> <i>III.</i></p>
--	--


FINIS.

Errata sic corrige.

PAg. 5. linea 27. lege Abidos, pro Ande. p. 23. l. 17. limitibus. p. 26. l. 24. viginti superfluum. p. 29. l. 28. pisces p. 30. in titulo, *primis*. p. 43. l. 2. vrbibus. l. 28. desertis. p. 47. l. 36. partes. p. 50. in margine, Rubro. p. 55. in marg. intimum p. 59. l. 32. astipulatur p. 62. l. 33. lacertos p. 75. l. 21. beneficio. p. 78. l. 9. meridionali. p. 89. l. 30. Abi. p. 93. l. 2. lutulentam. p. 137. l. 37. Chouarazm. p. 120. l. 22. propugnaculis. p. 122. l. 10. quædam. p. 126. l. 22. totidem. p. 130. l. 8. præterea. l. 32. stationes. p. 129. l. 11. decoræ. & l. 25. militariibus. p. 131. l. 19. A. p. 132. l. 6. sinistrorsum. p. 141. l. 19. hac. p. 143. l. 17. regionum. p. 144. l. 2. septentrionem. p. 157. l. 19. comedi p. 72. l. 27. aut. p. 207. l. 12. Ardabil. p. 214. l. 5. ab vrbe & l. 9. aliquot dierum, p. 218. l. 36. Saragosta. p. 226. l. 29. itinere p. 236. l. 35. interuallum p. 241. l. 14. ex p. 243. l. 15. Bab-el. p. 244. l. 17. regno. p. 247. l. 11. gratissima. p. 252. l. 15. vrbem. p. 260. l. 28. Arrapezonda. p. 266. l. 2. cursuq; p. 263. l. 36. ad ipsam. p. 268. l. 5. aliquod.







DE NONNVLIS

ORIENTALIVM VRBIBVS,

NEC NON INDIGENARVM

Religione ac moribus tracta-
tus breuis

*A Gabr. Sionita Professore & interprete Regio ae Ioanne
Hesronita interprete Regio, Maronitis è Libano,
Nubiensi Geographiæ adiectus.*



VM nostram geographiæ Arabicæ Lati-
nam versionem, plerisque amicorum gu-
standam dedissemus, quidam illorum qui-
buscum arctiori necessitatis vinculo iuncti
eram, monere atque hortari videbantur,
vt quoad ad operis summam deesse crediderant, orienta-
lium conditiones, statusque recentiores, breui narratione
complecteremur: Nos vt eorum desiderio aliquatenus sa-
tisfacere conaremur, celebriores nonnullas earum regio-
num, ordine alphabetico describentes, quasi data occa-
sione & ansa arrepta, de aliquot incolarum moribus, reli-
gione cæremoniis, victu atque vestitu tractauimus. Præte-
rea si quidam apud illos sapientiæ doctrinæque studiis illu-
stres, sui nominis famam atque gloriam reliquerint; si quid
etiam in illis regionibus naturæ beneficio mirandum aut
hominū artificio rarum reperiatur, quidue victu, quid ve-
stitu ab aliis discrepant attigisse satis rati, ac veluti digito
indicasse, quidquid minus necessariū videbatur, omisimus.
Ne vero illa à nobis nullo authore dicta aut cômemorata
aliquis crederet, ea omnia ex Iacub Ben-sidi Aali libro in
Mollemanorum dogmata atque mores; ex Iusof Ben-

Abdillatif virorum illustrium genealogia; ex Mohamedis Ben-Casem horto rerum delectabilium, atque aliis quos inter legendum laudatos reperies, breuiter excerptimus. Plura tamen ad hæc addi potuissent, cognitu neque ingrata neque inutilia, quæ mittenda censuimus, ne totius veteris testamenti Arabico Latini graue opus, quod breui Diuino auxilio, & sanctissimi Cleri Gallicani fauore in lucem edere speramus, consumpti in leuioribus, temporis moras pateretur.

C A P. I.

Arabia & Arabum nomen atque origo, & eorundem mores, vestes, ac cibi.



Rabia non ab Arabo Apollinis & Babiloniæ filio, vt Latinorum plerique asserunt, sed ab Araba plaga non longè à Medina sita, nomen sortita est, quam incoluit Ismaël Abrahami & Hagar filius, à quo etiam Ismaëlita & Hagarani dicuntur; Huic verò plagæ nomen dedit Iacob filius Cahhtan seu Iectan, filij Heber, filij Salch, filij Sem, filij Noë, qui primus, Mohamede Ben-Iacob Sirazita viro doctissimo, Arabicæ linguæ thesauri authore teste, Arabicæ linguæ inuentor extitit, & post ipsum Ismaël, qui prædictam plagam incoluit, eam excoluit, elegantem, ornatamque reddidit; ea de causa Sirazita ille Patrem eloquentiæ Arabicæ Ismaëlem vocat. Quod si credere vellemus Iusofe Ben-Abdillatif, nobis persuaderet Cahhtan seu Iectan Abelis pronepotè extitisse, vt in sua illustriū virorū Genealogia apertè asserit: At hoc est apertè affirmare linguam Arabicam primam omnium extitisse, quod non facile probatur nec approbatur, aut tunc temporis terram non fuisse labii vnius, quod clarè vt falsū conuincitur. Melius igitur doctissimus Sirazita tenet Iectanum ex filiis Noë fuisse, cui etiam fauet Sacrarum paginarum auctoritas Gen. cap. 10. Arabia ergo & Arabes ab Araba plaga nomen traxere, quod dedit Iacob filius Iectan.

Porro

Porrò Arabū quidā habitant vrbes, quidā deferta incolūt, sed vt mos est, ciues sunt moribus excultioribus, vrbani-
tatemque prosequuntur: & propter mercaturam aliasque
artes, quas exercent non ignobiles, non humano inepti
confortio, neque tractandis negotiis impares sunt. Quin
immo inter illos non pauci reperiuntur, qui studiis, & libe-
ralibus artibus dediti, sibi primū, deinde suis, aliisque multa
afferunt emolumēta, non tantū per literarū otia, verū etiā
res bellicofas gerendo, non minū imperio quā obse-
quio apti, ac militaris disciplinæ obseruantissimi, quibus
artibus ad eos vsque limites, quos videmus, sui imperii fi-
nes propagarunt, ac firmauerunt. Plerique tamen postea
otio ac longa quiete degeneres facti, malunt temporis cle-
mentia aērīque temperie perfrui, ac se soli exponere, quā
gentibus extraneis imperare, parcoq; cibo vti, quā labo-
rantes terræ bonis, amœnitateque frui.

Illi verò qui deferta inhabitant Bedauyæ, deserti scilicet
gens dicuntur, atq; hi quidē sunt innumeri, potentes, bel-
licosi, armigenique, vagi tamen atq; errabundi: sine tectis,
sine lectis atq; sine statione in tentoriis è gossipina materia
aut caprarum camelorūque pilis confecta se recipiunt. Sub
dio sine vlla quiete morantur, ac in continuo sunt motu,
ex vna in aliam regionem migrantes, & incertis sedibus
circumuagantes; proque pascuorum vbertate, & aquarū
copia, alimentorumque commoditate loca commutant:
camelorum dorsis, vbi iter agunt, vxores, liberos, & quic-
quid habent vtensilium circumferunt. Equos alunt graci-
les, macie torridos, tenues, minimēque edaces, cursu ta-
men velocissimos & laboribus assuetos: ea verò audaciā ac
pernicitate præditos, vt in obuios impetum faciant, & vbi
necessitas postularit, maxima cum velocitate periculo se
facilè subducant. Equites autem ita in equitando prompti
sunt atque agiles, vt nullus ferè mortalium ipsorum ar-
tem dexteritatemque imitari queat, nam res quasdam su-
pra humanum caput, atque ita mirabiles exequuntur, vt
falsè prorsus viderētur, nisi quotidianā experiētia veras esse
cōprobaret. Scilicet equo insidentes, missiteque quodlibet
telum, quanta vi possunt, iaculantes, stimulato equo ante-

Arabes vngi

*Arabū equi
eorumque in
equitando
ars.*

quam ad terram perueniat, manu capiunt. Item si quod missile contra se venire videant, summâ dexteritate vel equorum lateribus protesti, vel eorumdem sub ventre delitescentes, violentos telorum ictus vitant atque eludunt. Neque nouum est apud ipsos tela in terram iacentia equo currente è terra colligere, sagitta eminùs vel minimum affem collimare, fundisque multa præclara gerere. Arma his sunt missilia tela, vtputà sagittæ & hastæ supra & infra ferrea cuspide munitæ; quas summâ peritiâ admirabilique dexteritate eminùs & cominùs vibrant; enses habent quibus, non punctim sed cæsim feriunt, pugionesque punctim lædētes; fundæ etiam apud ipsos maximo sunt in vsu, quibus lapides eminus in hostes vibrant siue aduersi sese opponant, siue se in fugam conuertant. Quamuis autem rarus sit apud ipsos sclopetarum vsus, imò ab illarum strepitu auribus digito obturatis, quasi ab iniecto fulmine deterreantur ac fugiant: nonnulli tamen ipsorum modò illis vtuntur.

*Arabum
Arma.*

*Arabes carauanarum
depradatores.*

Cæterùm his hominibus præcipuus scopus est, Caruannis insidiari, vias prædandi causa obsidere, rapinis latrociniiisque victum quæritare, atque aliorum labore & arte acquisita in suos vsus conuertere, imò sæpe annua Byzantini Principis vectigalia isti deprædantur, vrbes non rarò inuadunt, viatoresque, si inferiores esse contingat, bonis spoliant, aut impositam hominibus & sarcinis multam, priusquam abire liceat, soluere cogunt: quippe qui liberi sunt, nec Othomannum, neque alium quempiam Dominum recipiunt, nec supremo vlli obediunt principi, sed sine certo Domino in plures familias copiosissimas diuisi militant, ac suis illis familiarum principibus seu ducibus, qui auctoritate ac nobilitate cæteris præstant, morem gerunt. Hæ quidem familiæ innumeræ fere sunt, quæ primi parentis cognomine, & agnomine distinguuntur: aliæ enim sunt familiæ Abi-helal, aliæ Abi-Risee, Abi Zaid, Abi-Sciobaib, & sexcentæ aliæ, quarum singule se se salutant nobiles, omnesque naturali quadam concordia equo iure censentur. Horum cibus panis est subcineritius, obsonia lac recens, & acidum, caseus caroque caprarum & came-

Arabici cibi.

camelorum, legumina vt lentes, fabæ, & alia huiusmodi,
 mel, oleum, ac butyrum. Ceteras ciborum delicias non
 agnoscunt præter orizam, quæ in deliciis summopere apud
 illos est, tum quia ea terra nimis abundat, tum quia ine-
 ptè Mohamedis sequaces confabulantur, orizam esse ex
 ipsius Mohamedis sudore antequam mundo se manifesta-
 ret, mundum infestaret penè dixerim, cum thronum Dei *De oriza fa-*
 circuibat in paradiso: Deus enim conuersus respexit eum, *bella.*
 Mohamedes præ pudore sudauit, tergensque digito sudo-
 rem, sex extra paradisum guttas misit, ex quarum vna ro-
 sa, ex altera oriza productæ sunt, ex reliquis quatuor, qua-
 tuor Mohamedis focii nati sunt. Solent etiam frequenter
 nutriti pulmento quodam Herise dicto, quod ex tritico
 prius decocto conficiunt, post soli exsiccandum exponi-
 tur, tum in vna contunditur donec emundetur, postremò
 pingui carne simul coquitur, donec caro consumetur, quod
 sane palato non est ingratum. At Mohamedes pietatis
 laruâ, impietatisque indutus, mysteria in his edendis re-
 quirebat, suisque sanè omni ratione destitutis absurda per-
 suadebat: affirmabat namque hoc pulmentum à Gabriele
 Angelo se edoctum fuisse, & vtilitatem eius, eodem An- *Mohamedis*
 gelo teste, in eo consistere, vt renes corroboret. *delicati vbi.*
 Quandoq; Angeli iussu Mohamedes ex eo edens vna nocte pugnauit
 aduersus quadraginta viros, aliàsque quadragies indefati-
 gatus rem cum foeminis habuit. Sanè hæc, anuum deliran-
 tium fabellas aut alicuius Moslemanicæ sectæ osoris ca-
 lumniæ esse opinaremur, nisi præfatum authorem iuris
 peritissimum eundemque obsequentissimum Mohamedis
 sectatorem ea omnia disertè Arabico stylo, capite de quo-
 rumdam ciborum delectu & vtilitate videremus referen-
 tem. Et quidem infans vir iste suis delirans cibos persua-
 debat edendos, qui sibi placebant, idque Angeli auctori-
 tate confirmabat: Inter cætera esum cucurbitarum suade-
 bat, sed melongenarum cibus supra omnia ei placebat, qui
 teste eodem, quem modò laudauimus, authore, hominum
 sagacia aut imbecilla ingenia ex multo aut exiguo in eden-
 dis melongenæ amore dimetiebatur, impudenterque hæc
 fruticem in paradiso deliciarum se vidisse affirmabat, nam

cúm semel vi esset carcere detentus (inquit Ben-fidi Aali) Gabriel Angelus de cœlo descendens illum in deliciarum hortum, quem Gennet elenaam vocant transtulit. vbi inter cæteras fruticem hanc vidit, poscentique ab Angelo causam propter quam ibi esset confita, respondit, quia Dei vnitatem inter cæteras plantas, ac te verum esse prophetam confessa est. Pluribus Iacob Ben-fidi Aali pergit narrare cibos, quibus Mohamedes utebatur: vti dactylis, vuis, carnibus venationum, quæ omnia vt vana & ridicula omittimus. Quis enim vnquam mortalium his quæ retulimus audiuit vaniora? quis anilia hæc blateramenta nõ rideat? & indigna putet vt sanæ mentis hominibus exponantur? & tamen misera illa gens ignorantia tenebris circumfusa has nugas ipsa veritate certiores credit & amplectitur. Porrò eorum potus præter aquam, est camelorum caprarumque lac, quo & famis & sitis ardorem expellunt. Et quamquam ob Mohamedis leges vinum multi non bibant, plerique tamen eorum egregiè generosa vina appetant, & Christianorum Carauannas inuadentes primò vinum expetunt.

Arabii vestes

Vestitus verò ipsorum vilissimi sunt, & præter gossypinum manicis amplissimis indusium, & penulam lancam caprinis aut camelinis pilis rudi admodum modo lineis albis nigrisque diuisim contextam, nihil quo se elegant, habent. Nudis sæpissime pedibus incedunt. Nobiliores eorum pulchrioribus indumentis vtuntur, & calceis, pauci autem caligis induuntur. Illorum lumbos cingit coriacea zona rubro colore vt plurimum infecta: capita verò albo tulipanto seu cydari gossypina aut linea nõ multis spiris complicata inuoluuntur. Ipsorum feminae etiam ferè nudæ incedunt, quæ gossypino cyanei coloris indusio corpus, caputque linteo tegunt, faciemque velant. Illarum ornamenta sunt in aures, monilia, torques, & annuli vitro aut alia vili materia confecta, frontem deinde, genas, labia, brachiaque cærulei coloris notis tenui acu factis tingunt; inficiuntque. Atque hæc sint satis dicta de Arabibus Beduinis.

CAP. II.

Baghdadi situs, Reges, ac viri nonnulli illustres.

BAghdad, quæ & Dar-assalam, scilicet ciuitas pacis dicitur, nomen à monacho quodam dicto Baghdad, qui (teste Ben-Casen) Ecclesiæ in illis pratis erectæ inseruiebat, sortita est. Dar-assalam verò, eodem auctore teste, illā vocauit Abu Giaphar Almanfur secundus Chalifa Abbasæus, qui eam anno ab Hegyra 150. expugnauit. Vrbs hæc veteris olim Chaldeæ, nunc Mesopotamiæ, quæ ab Orientalibus Diarbect modò dicitur, regia est, quam prædictus Almanfur in ampla supra Tigridum planitie collocauit, duasque in vrbes diuisit, quas flumine interlabente sublicius pons cymbis supra fluuium impositis coniungit. Hanc igitur hoc in loco extructam multis annis Almanfurus gubernauit, & post ipsum alii Chalifæ vt Negmeddin, Fadhl-allah emir-el-mumenin & alii vsque ad 339. ab-hegyra annum, quo eam rex Aadhd-eddaule, & Saif-eddaule ceperunt, qui cū successoribus suis eā potiti sunt, donec Othomannicus imperator Solymus multis copiis atque subsidijs in suam redegit ditionem, quam modo Basciâ multis Ianizaris militibus stipatus gubernat ac moderatur. At de his plura apud Ahmad Abi-Bacrum Baghdadicum in suis annalibus inuenies.

Ceterum vrbs hæc nobilis est scholis, quæ omni scientiarum genere floruerunt & adhuc florent. Hic Ahmad Assalami poeta celeberrimus carmina sua scripsit, de quo rex sæpe dicere solebat; en deorum nuncius Mercurius ad nos de cælo delapsus. Hic etiã Alpharabius celebris philosophus ac medicus, quamquam ex hac vrbe non sit oriundus, sed de Farab in Turcomannia non ignobili vrbe, tamen & philosophiæ & medicinæ studiis imbutus eadem ibidem summa cum laude publicè professus est, & post longos labores multis relictis in vrbe auditoribus in Har-

ran Mesopotamiæ urbem se recepit, vbi Aristotelis librum de auditu inueniens quadragies perlegit, & eidem libro superscripsit, vellem iterum legere. Hinc demum Damascum profectus obiit anno ab Hegyra 339. Hæc Ben-casem in libro de viridario electorum.

C A P. III.

De Bochara Auicennæ patria.

BOchara ab Europæis Bachora vetustissima vrbs ad Euphratis fluuium, non longè ab ostio, qua parte respicit Arabiæ desertæ montes sita est. Patria est Honain Abu Ali Ben-Sina quem Auicennam Latini vocant, quamquam eius pater ex Belch vrbe de Chorasān fuerit; Ludouicus Nonnius fortè vellet esse Auicennam sibi conterraneum, nam in sua Hispania asserit Auicennam Cordubensem esse: sed Ben-Casem diligentissimus author, qui virorum illustrium vitas scriptas reliquit, contrarium affirmat, cum Auicennam in quodam Bocharæ pago natum esse teneat anno ab Hegyra 370. Auicenna ergo his in partibus natus omnes studiorum suorum gradus euaserat, cum nedum octauum decimum ætatis annum attigisset, nam medicinæ studijs teneris ab annis se dedit, inquit Ben-Casem, adeoque in illis profecit vt ipse primus ausus fuerit de Regum ac Principum sanitate philosophari, & apud illos medici officium exercere: Istud priuilegium nulli ante ipsum medico fuerat concessum, quoniam illius terræ reges nulla medicorum ope utebantur ante Auicennam, sed naturæ beneficio, aut aliqua herbarum vi secreta, ac tuta experientia sanabantur. Cæterum Auicenna libros ferè centum, à se conscriptos edidit, teste eodè auctore supra citato, scripsit enim de Medicinā multos libros, de philosophia nonnullos, epistolas familiares, thesaurum in explanationem nominum tum herbarum, tum lapidum, carmina quoque de anima, atque etiam de sanitate conseruanda. Vixit annos 58. ac tandem

anno

*Auicenna
studia.*


anno ab Hegyra 428. in vrbe Hamada n obiit.

Quidam tamen inter Orientales tanti viri gloriæ fucum offundentes, non ab Auicenna tot compositos fuisse libros asserunt, sed à summo quodā medico, cui famulabatur ita digestos, ac postea ab ipso Auicenna exscriptos & vulgatos; suâq; opinionē hoc cōmēto stabilire nitūtur. Fuit (inquiūt) in partib⁹ oriētalibus insignis quidā medicus, qui arte sua cæteros omnes anteibat, ac inde summis principibus not⁹, tantū gloriæ & diuitiarū cumulauit, vt ipsorū plerorq; opib⁹ ac diuitiis superaret. Ea fama multi illecti suos filios huic medico discipulos dare atque etiā vt famularētur ipsi, magna vel mercede vel pretio vel precib⁹ tradere conabātur, sed ille, ne suæ doctrinæ secreta alij detegerent, nullos voluit arcanorū suorū conscios iuxta se intra priuatos parietes habere. Auicennæ mater, sagacissimi ingenii mulier licet paupercula, hunc aggressa medicum, ipsi suum filium famulandi gratia offert, ac summum se, filiumque suum beneficiū accepturos testatur, si quæ ipse omnia solus facere non poterat, coquere herbas puta, pelues mundare, domum verrere, hæc per Auicennam fieri pateretur, surdum ipsum esse à natura ac perinde mutum, nihilque esse periculi, cur de scientiæ arcanis timeret. Ille mulierem vera dicere ratus, Auicennam tamen interrogat, qui à matre instructus tamquam aures non habuisset nihil respondit, seque ita stolide gessit, vt eruditionis cuiuslibet incapacem animum habere fuerit visus. Cum tamen dic quadam ille probare vellet, an ita duras aures haberet Auicenna; peluem, qua eradendis pilis tonsores vtuntur, à summo culmine deorsum mittit ad Auicennæ pedes, qui nec ad tantum sonitum improuisum conuersus, tamquam nihil audiisset, sedulam demandatus rei curam demonstrauit. Ab eo tempore medicus ille, certior factus Auicennam omnino & surdum & mutum esse, cuique nihil præcipi nisi per digitorum micationem, aut signis aliis poterat, ipsi in dies magis fidere cœpit, ac sua scripta omnia, cum domo exiret, propalam in cubiculo reliquit, quæ clanculum ac sagaci diligentia exscripta, Auicenna matri fideliter custodienda tradebat. Mortuo tandem post longum tempus

medico il' o , Auicenna silentium linguæ prodidit, medicinâ professus, quæ didicerat ad praxim reduxit, & vulgatis præceptoris sui scriptis tanquã suis, tantã doctrinæ famam apud suos comparauit, vt in summorum principum notitiam necnon amicitiam venerit, adeo vt omnes ipsum suæ sanitatis ac vitæ arbitrum libenter euocarent. Hęc illi, quæ vtiliter se habeant, aliorum iudicium esto.

C A P. III.

*Damasci nomina, Descriptio, Vbertas terræ,
atque Viri illustres.*



Amascus Arabibus Sciam & Demasc, Syris Darmsuc est. Sciam a Sem Noë filio multi nomen sortitam esse volunt: Demasc autem à Demasco Canaani filio, qui eam erexit, nomē desumpsisse Abi-Attaher affirmat. Darmsuc denique quasi dorò sumoco, hoc est terram rubram Syri vertentes, in qua Adam formatus est, non malè appellant. Metropolis illa, totius Syriæ nobilissima, quæ qualibet frugum copiâ mirè luxuriat, siue arborarios fructus, siue vinearum prouentus requiras. Oliuetis verò ditissima est, cumque omnium ferax sit, tum vel præcipuè locupleti ferri venâ diues est, cuius temperatura adeo fœlix est, vt maxime apud omnes nationes sit auctoritatis, nam præter Abana & Pharphar amnes, quorum aquis, inuictam armorum temperiem parant artifices, peculiaris ipsis est etiam ratio ferri temperandi, quod tali industriâ paratur, vt neque scutū, neq; galea, vim ipsius remoretur. Suburbani etiam agri amœnissimi, & aquarum copia, quas Naaman Syrus supra cæteras laudibus celebravit, auræ lenitas, aërisque clementia vrbis fœlicitatem ita pandunt, vt merito à scriptoribus paradus terrestris nuncupetur. Vrbis hæc in ampla sita est planitie ad Libani, ibi Hermon dicti, radices, sex millia passuum ambitu suo continens, totaque duplici muro cincta fortique munita arce, à quodam Florentino in vrbis umbilico quadrate formæ constructa, muris fossisque cincta, ad quam per vnicam tantum portam Orienta-

*Damascenū
ferrum.*

ex parte ponte sublicio intratur. Hanc deinde ornant limpidissimi ac saluberrimi fontes, nundinarum fora amplissima arcuato sed magnifico opere constructa, publica ædificia vti sunt mescuitæ, balnea, & peregrinorum hospitia, textrinae demum vbi serici textores & polimitarii artem textoriam omnis generis serici exercent. Hanc nobilem urbem subactis Mamaluchis & Ægypti imperio deuicta à Selimo, anno ab Hegyra 922. Basciâ Ianizerorum militum copiis instructus moderatur. Hic adhuc spectare licet locum ex quo Spiritus sancti tuba Paulus demissus est prope portam, quam Christiani vocant portam Diui Pauli, simulque cernere domum Ananiæ, vbi Beatus Paulus illuminatus, & fontem vbi baptizatus est. Iuuat etiam cernere locum, vbi, vt incolæ tradunt, occisus fuit Abel à fratre nequissimo Caino, qui locus distat vno ferè milliari ab vrbe. Hac item in vrbe, omnibus anteaactis sæculis, studia litterarum atque discipline floruerunt, doctissimi que viri in ea extiterunt, inter quos Sanctus Ioannes Damascenus, qui vitæ sanctimoniâ atque Theologiæ doctrinis clauit. Eam quoque illustravit Poëtarum Arabum facile princeps Almotanabbi, qui literis & armis præstâtissimus erat, ac propterea sæpè de se dicere solebat carmine Arabico: *E qui & campus me cognoscunt: bellū, cōcertatio, charta & calamus.* Hic Mohamedi omnibus viribus assimilari studebat, sed res non eundem habuit euentum, nam ille cum eleganter, ornatè que scripsisset Alcoranum, hic tum solutâ tum ligatâ oratione mirum in modum excelluit: ille armis, hic arte militari præstitit, ille Nabion id est propheta nuncupatus est, hic Motanabbi, hoc est prophetans voluit appellari: At ille viuens & post mortem infinitos ferè populos seduxit, hic vero dum vitam ageret non paucos ad se traxit, tamen post obitum anno 354. ac ætatis suæ 51. omnes eius sectatores dissipati sunt. Huic sanè defuit calliditas illa atque pietatis larua, quibus hominum mentes impostor ille iniquus obcæcauit.

Refert quoque Ben-Casem, præstantissimum philosophum Mohamedem Abi Abdillah publicè hac in vrbe philosophiæ studia professum esse, sustinuisse que omne

contrarium conuenire cum suo contrario aliqua in re, exceptô Deô, qui nulla in re cum creaturis potest conuenire, scripsissêque ingens volumen de vnitâte existendi principiorum : Tandem obiisse Damasci anno ab Hegyra 638. ætatis suæ 78. Innumeri sunt penè alii, qui hac in vrbe floruerunt.

C A P. V.

*Haleppi enconia, situs, emporium, merces, portus.
atque mercatores.*

Aleppus, quæ ab incolis Halcb semper dicta est; Bellonio Hierapolis est, teste Mylio; Berroca Gyllo, & Anthiochia Villanouano, est totius Orientis celeberrimum & nobilissimum Emporium, populi frequentia, ac mercium opulentiâ ceteras Syriæ vrbes longè superans. Ad hanc urbem Persæ, Armeni, Orientales Indi, atquè ferè Europæi omnes vndique terrarum confluunt. Portus eius, à quo trium dierum spatium distat, Escandarunch ab incolis, ab Europæis Alexandria (vtrumque enim nomen patuam Alexandriam denotat) nuncupatur, ad quem naues gregatim se vndique locorum conferunt. Vrbs tota tribus amœnis collibus distincta iacet, ita vt pars eius in planitiem porrigatur. pars altera in cliuos amœnos blandè assurgat, annis deinde haud magnam aquarum copiam secum trahens, urbem alluit, & riuulis ex isto per hortos atque sata arte diductis irrigat. Agro foelicissimo feracissimoque frumētorum, oliuarumque cingitur. At præcipuè ditat urbem arborum mororum amplissima planities, quibus ingens bombycum copia alitur. Urbis verò ambitus sex millium passuum continet, quamquam mœnibus fossisque cincta sit, quæ hostilem impetum sustinere nequeant, fortissima tamen arce, quæ urbis medium occupat locum, defenditur ac munitur. Hanc anno ab Hegyra 922. Hoc est anno salutis 1515. Soltan Selim in suam potestatem redegit, & infini-

inānitas penè diuitiās in ea reperit. Nam auri argentique facti, teste Sciarfeddino, qui duobus tomis Othmanorū vi-
 ctorias complexus est, supra myriadem habuit centum
 quinquaginta millia, quæ summa tunc temporis erat maxi-
 mi momenti; infecti verò ingentem vim: holobrezitæ ve- *Aleppi di-*
 rò ac sericæ vestes; holoberæ præstantissimæ, & coccineæ *ustia.*
 supra trecenta millia, gemmarum etiā atque vnionum
 summam copiam. Denique præter alias innumeras diuitias,
 armamentaria octo armis instructissima possedit, quæ
 omnia ita militum animos crexerunt, tantūque virium ac-
 roboris dedere, vt eodem anno multas alias prouincias
 audacissimè aggressi sint & subiugarint. Non minori tamen
 splendore atque opulentiā nunc fulget, quā priscis tem-
 poribus, imò modò ædificijs atque negotio fœlicior est &
 illustrior, adeo vt post Constantinopolim & Cairum inter
 Othmanis subiectas vrbes primas teneat, cuius si gloriam,
 si opes, si rerum omnium abundantiam spectes Reginam
 inter Orientis vrbes eminentem dixeris. Carauannæ hūc
 vndique terrarum conueniunt, vt simul Meccam & Me-
 dinam peregrinationis causā petant. Hūc etiā sæpe Sul-
 tanni Turcarum exercitus conueniunt, & non rarò Impe-
 rator ipse; ac si sola capax esset in vniuersa Syria tantorum
 exercituum alendorum, qui ibi diu commorantes, vires
 reficiunt, vt deinde inuadentes Persam facilius expugnare
 possint. Incolæ eius sunt ferè ex omnibus nationibus, nam
 in ipsa degunt Muslemanni, Maronitæ, Græci, Armæni,
 Nestoriani, Iacobitæ, & nonnulli Coptitæ, Iudæique
 quamplurimi.

Mercatura in ea exercetur nobilis, nam cum summa
 bombycum copia vt dictum est in eius amplissimo territo-
 rio alatur, maximæ serici vis reperitur. Lapilli etiā non
 pauci, vti Margaritæ, Carbunculi, Saphiri, Adamantes, Sar-
 donyces, aliæque lectissimæ gēmæ copiosè hinc distrahun-
 tur. Bezuar item lapis subniger ad viriditatem tendens, *Merces.*
 olearū ferè conditarum referens colorem, quem capra-
 rum syluestrium è ventre Indi Orientales Persæque colli-
 mitanei eruunt. Ambarum etiā ac Bengeüinum, storax
 seu styrax, Maclabus, Aloës lignum, ac Libanicum, & Bagh-
 b iii dadicum,

Musci ani-
mal.

dadicum manna, varias in partes abundè dispensantur, Muscus prætereà Orientalis præstantissimus & longè Occidentali melior, qui ex paruo subrubri coloris animali hoc modo extrahitur: Baculo animal pluribus vno eodèmq; loco ictibus verberatur, adèd vt sanguis in vnum concurrat locum, ac tum pellis inflata sanguinisque plena ita strictè ligatur, vt inde sanguis conclusus egredi nequeat: pellem illam in vnam aut plures vesicas contractam exficari supra dorsum animalis sinunt, donec absque vlla vi nulloque adhibito instrumento ex vesicæ cadant, vbi ille sanguis suauissimus, in muscum beneolentem post vnum mensem conuersus reperitur.

Hinc oriūdus est nobilis ille Grāmaticus Othman Abu-Homar, cognomine Ben-ellhageb celebris, qui Casiā atq; Sciasiam de grammatica scripsit qui post spatium temporis se Damascum recepit, vbi obiit anno 672. ætatis suæ 72.

C A P. VI.

Libani ethimon, laudes, Cedri descriptæ, Vina, loca munita, flumina, veteres ac noui incolæ, vbi de Maronitis atque eorum Patriarcha.

Libanus ab Arabibus Lobnan, à Syris Lebnon dictus, mons est in Syria celeberrimus, sic denominatus à vocabulo Syriaco Lbunto, quod Thus denotat non verò albedinem. Is Cedrorum suauolentia, Machlabi plantarum, atque thuris præstantissimo odore, cæterarūmq; arborum atque florum fragrantia ita abundat, sicut in Canticis passim videre est, vt inde potius suauolens quā albus denominandus sit.

Montis huiusce laudes atque gloriam Sacræ paginæ satis superque celebrant, nam de hoc in omnibus fetè Bibliorum præsertim Prophetarum libris fit mentio. Hinc nati sunt tot Satrapæ, tot filii Enacim, totque Gygantes. Ad latera eius habitabat Amorihæ⁹, Pherezæus, Hechæus, & Euæus, atque omnes ferè fortissimi Hebræorum aduersarii.

uerfarii. Hic erat illa domus superbissima, seu Libani turris centum longitudinis cubitorum portecta, quinquaginta latitudinis, cuius rudera adhuc in ipso Libani saltu visuntur. Hic Cedri extant suaueolentes, ex quibus sapientissimus Salomon ligna pro Dei templo excidenda à decem virorum millibus curabat. Hic cernes Hortorum fontem placidissimum, qui Syriacè ab incolis Nahro Kadiscio, id est flumen sanctum vocatur, cuius copiosissimam scatebram vidimus, atque ex eius gelidis aquis placidè hausimus. Hic spectantur non hominum arte, sed naturæ quædam contra hostes intra viuum saxum munimina amplissima, quorum ostia belli tempore atque obsidionis, vel quælibet muliercula aduersùm exercitum integrum facilè defendere valet. Vniuersus autem montis ambitus, vt incolæ ferunt, 600. ferè passuum millia complectitur. Soli cæliq; mira felicitas, siquidē mōs iste nō inuestis aut sterilis est, sed densis virentibusque nemoribus ornatus; campi subiacentes vberissimi, & opimæ messis feraces, ac omni frugum genere mirā luxuriā abundantes, aquis perennibus irrigui, quibus peregrinantes sitim, passim leuare possunt. Vina proferunt generosissima ac nutritiua, grata gustui, non ingrata stomacho, corpori salubria, quæ nullum ventritumorem, vesicæ nullum gignunt impetum, sed cibum concoquunt in ipso stomacho, peccantesque abstergunt humores, & naturæ vires fouent, adeo vt meritò Osee capite 14. cecinerit, *Memoriale Israël erit sicut vinum Libani.* Quinetiam ipsum Noam vineam plantasse hoc in monte, in quodam pago Saidania dicto, Deiparæ Virgini, ob imaginem a Diuo Luca depictam sacro, Nostrates plurimi prodiderunt. Fluij ex eo plures emanant, & præcipui sunt Iordanes qui ex duobus fontibus Iur & Dan, aquis & vocibus commistis nomen atque scaturiginem trahit: Phiarphar & Abana, atque Tripolis fluuius. Vberimè etiam hoc in monte crescunt cupressi, pini, buxi, aliæque frondosæ arbores. Cedri præsertim, quarum speciem vt oculatissimi testes describemus. Cedrus sepe à Salomone decantata crescit summo in monte, cuius si altitudinem spectes, pino excelsiorem, si crassitiem qua-

*Hortorum
fons.*

*Libani vi-
na.*

*Libani ce-
drus, descri-
pta.*

tuor interdum, interdum quinque viri brachiis coniunctis truncum amplecti non possunt. Ramos non sursum eleuatos, sed omnes per transversum porrectos, longè lateque se diffundentes ordine quodam pulsant, ita vt sit ramulus ramulo & folium folio sic spisse coniunctus, alterique copulatus, vt non naturà sed arte mirabili extensos existimes, atque ita multos & sedere & supinos iacere supra hos ramos non semel vidimus. Folia verò densa inter se, frequentiaque, angusta tamen ac dura, spinosa sed perpetuò virentia. Lignum nodosum & paulò contortum, durum tamen, incorruptibile, ac suaueolens. Fructus Cyparissi conis non absimiles, qui gummi tenax sed mirè fragrans tantùm emittunt. Hunc ergo montem Maronitæ incolunt, qui à Diuo Marone Abbate vitæ sanctimoniam pietatèque perillustri, atque ab eius discipulis originem trahunt, vel vt quibusdam placet à Maronia terra. Vtrumlibet tamen verum fuerit nec ne, parùm liquet, non descendunt tamen ab vllò Marone Hæresiarcha, cum nullus istius nominis extiterit, neque vnquam Maronitæ hæreseos labe cionquinati. Effutiant quicquid voluerint nōnulli aduersarii, qui ob inanem quandam mundanamque delectationem, semper proni ad aliena vlcera lambenda videntur; malunt enim falsa mendaciis confirmata scribere, quàm veritatem indagantes bene de alijs sentire. At his silentium imponemus, donec alia se se opportunior offerat occasio.

Libani incola.

Isti igitur totum montem prædictum soli occupant, magnamque argenti vim singulis annis Domino illius terræ præter ordinaria vectigalia, ne vllus cum ipsis habitet alienæ religionis cultor, neque vllus, vt in partibus Græcorum fit, rapiatur in captiuitatem pro Bizantino principe infans, impendunt. Vbi omnia Christianæ religionis Catholicæ officia administrare liberè possunt, immò & campanis soli vtuntur, cum cæteris nationibus sint interdictæ, nam cum semel in Moslemanismi primordijs ad campanarum signum collecti Christiani Moslemannos inuasissent, cladèmq; ipsis ingentè intulissent, illis omnino religionibus campanarum vsus interdixerunt, quas in suum domi-

Campana in Libano.

dominium atque potestatem postea redegerunt, Maronitarum Patriarcha, qui Antiochenus est, summâ obseruantia atque obsequiis colitur ab vniuerso populo, ipséque cum vniuerso clero suo maximo amore ac reuerentia fertur in sanctissimum Romanum pontificem, quem & summum pastorem, Christi que in terris legitimum atque vnicum vicarium agnoscit atque fâctur. Sacra celebrat linguâ Syriacâ, atque reliqua quæ ad Dei cultum pertinent. Multa alia de his vide apud eos qui de sanctissimo sepulchro, eiusque visitatione in Palæstina, quam modò terram sanctam vocant, peregrinationes suas scripserunt.

*Maronitarum
Patriarcha.*

C A P. VII.

*De Mecca, eius Dominio ac territorio, deque templi
ipsius origine, structura, sacrificiis, & ad
illud peregrinationibus.*



Ecca vrbs Arabiæ desertæ matrix nobilissima, quæ & Becca dicta reperitur in Alcorano, à Zardo falsò Arach denominatur: Arach enim est ad Euphratis ripam, Mecca verò vt diximus in Arabia deserta non longè à linea æquinoctiali constituta. Quidam autem sitam esse volunt in Arabia fælici, sed valde aberrant à Communi Arabum Geographorum sententiâ, nam & hic noster author ait, arbore quadam separari terminos Iaman à terminis Meccæ, & Ben-Casem diuidit Hagiaz Peninsulâ quæ territoria Meccæ ac Medinæ complectitur, à Iamam, & communiter apud oriëntales regimine distinguntur, Hagiaz enim à Domino Meccæ, Iaman verò à Balsciâ gubernatur. Hęc igitur apud Moslemannos sanctior vrbs est, non ob Mohamedis solùm reuelationes, quas ibi habuit, sed præcipuè ob sanum illud, si religionem spectes profanum, si structuram superbissimum, & hoc Kabe (scilicet quadrata domus) Mohametçi indigitant, quòd fabulosè ferunt primò ædificatum fuisse ab Angelis, & ab Adam ipso sepe visitatum;

*Arabia deserta
limites.*

*Locca tem-
plum descri-
ptum.*

netamen aquis vnà cum terra obrueretur, translatum ad
 sextum cœlum quod Dar-Assalam scilicet habitaculum pa-
 cis Moslemanni vocitant: post diluuium verò Abraham
 aliam domum pristinæ omninò similem ædificauit, quia
 umbra illius ei de cœlo missa est. Hæc Iacob Ben-Sidi Aali.
 Et quidem hæc est sacellum quoddam non nimis amplum
 quadratæ figuræ, vt nomen ipsum exprimit, quatuor por-
 tis adaperit per quarum vnâ patet ministris aditus,
 aliæ verò semel in anno aperiuntur; totum verò auro sul-
 get & veste Holobrezita vndequaue tectum, & ne vllus
 cominùs accedat ad parietes, ferro pereleganti opere elab-
 orato, ipsos circumdederunt, intra illud nemo mortalium
 ingreditur præter seniores quosdam qui sacelli curam ge-
 rentes longâ ad pectus demissâ barbâ diu noctûque ibi
 manent. Iuxta hoc sacellû deinde cernes amplissimâ aream
 marmoreis stratam lapidibus, quam in gyro ornant octo
 ingentes faces, atque tringinta sex aureæ lampades perpe-
 tuò accensæ. Patent ad hanc aream simulque ad sacellum
 prædictum tres aditus seu semitæ, quibus tam viri quàm
 fœminæ nudis incedentes pedibus perueniunt ad sacellum,
 quod summâ reuerentiâ suo modo atque cultu preces suas
 obmurmurantes septies circumeunt, angulos deosculan-
 tur, gemunt, & Abrahami ac Mohamedis auxilium pa-
 trociniumque implorant. Ambit deinde totum hoc spa-
 tium perelegantis structuræ quasi murus superbum ædifi-
 cium, in quo sexdecim portæ numerantur principaliores,
 per quas patet ingressus egressusque, vbi infinitè cernun-
 tur lampades appensæ, & incredibilis magnitudinis faces
 seu luminaria accensa. Intra hoc spatium, nempe inter co-
 lumnarum atque pilarum ordines, officinæ sunt Aromato-
 polarum, lapillorumque ac holosericarum vestium ven-
 dentium, quorum tanta est copia vt vix exprimi linguâ
 possit. India namque maior quæ vltrâ Gangem est, sum-
 mam vnionum copiam atque lapillorum mittit, Bengala
 & Arach sericas vestes copiosè liberaliterque suppeditant,
 Arabia fœlix etiam suos lapillos atque pretiosa aromata
 administrat, Æthiopia denique eadem affluentia atque lar-
 ga manu adfert. Non enim hîc aut templum aut urbem
 esse

*Merces ac
lapilli vena-
les.*

esse diceris, sed totius mundi nundinas simul collectas in-
 tuereris. Videres hîc, nisi rideres potius, hominum turbam
 deosculantem atque amplectentem maximo cum ardore *Fabulosus lapis.*
 & affectu lapidem quemdam, quem ipsi Hagiar Alafuad,
 scilicet lapidem nigrum, vocitant. Aiunt enim hunc la-
 pidem esse margaritam ex paradiso, cuius lumen, vniuer-
 sum Meccæ territorium illustrabat, quæ tamen ob homi-
 num scelera denigrata est. Coram hoc Mohamedes, teste
 Iacob Ben Sidi Aali plorare, dolere, veniam peccatorum
 à Deo implorare, gemituque ac lacrymis auxilium contra
 hostes poscere præcipiebat. Postquam sacellum illud, at-
 que lapidem prædictum inuiserunt, se ad aliud intra tem-
 plum satis amplum sacellum conferunt, vbi puteus est, di-
 ctus Zam Zam; & est inquit auctor præfatus, fons seu sca-
 tebra quæ fluxit sub pedibus Ismaël dum gemeret sitibun-
 dus, quam Hagar primò videns filio ait linguâ Copticâ
 Zam, Zam, hoc est, siste, siste gradum. Ex hoc puteo mul-
 ti sunt qui aquam exhauriunt, atque dant peregrinis quibus
 præceptum est corpus & caput eadem aquâ ter se lauare,
 atq; ex eadem bibere, secumque si possint deferre, Deum-
 que orare vt sibi ipsis sanitatem concedat, veniamque pec-
 catorum tribuat. Huic structuræ accedit nobilis disciplina-
 rum Academia, beneficiò & munificentia Solimani anno
 fere ab Hegyra 949. erecta, qui & sumptibus architectu-
 ram mirabilem & prouentibus lycæum ipsum ditauit.

His templi visitationibus peractis peregrini omnes de-
 cimo ab urbe milliari ad templum quoddam supra collem
 extructum proficiscuntur, eoque turmatim confluentes,
 pro conditione atque statu, vnum aut plures arietes ad sa-
 crificandum emunt. Et quia multi esse apud Moslemannos
 seu Mohamedis sectatores sacrificia inficiantur, fideliter
 hîc quæ Iacob Ben-Sidi Aali de caeremoniis, consuetudini-
 bus, victu & vestitu suorum docet, proponemus. Sic enim
 loquitur; Dhahhia (sic vocant Arabes sacrificium) est iu-
 gulario quadrupedum in Dei oblationem & cultum, ea-
 que sunt agni sex aut septem mensium ad minimum, ca-
 meli quinque annorum, vituli vero duorum. Mascula eli-
 gantur præ fœminis, eaque munda, candida, nullaque la-

*Mohameta-
 norū victi-
 ma.*

„ be naturali aut violenta infecta : sint quoque pinguia, cor-
 „ pulenta, & cornigera. Vnusquisque tenetur suas victi-
 „ mas propria manu iugulare ac disenterare, aut saltem si iu-
 „ gulationi adesse non possit ob aliquas vrgētes necessitates,
 „ alios substituatur, qui id suo loco præstent; singuli enim ante-
 „ quā quicquā manducant particulā tenentur aliquam ex vi-
 „ ctimis edere, reliquū verò si possint, pauperibus hilari men-
 „ te largiri. Qui ad has oblationes admittuntur, vnum of-
 „ ferant arietem pro se, alium pro mortuorum animabus,
 „ alium denique pro Mohamede, vt in die iudicii à calami-
 „ tatibus eos liberet. Hæ victimæ Deo offeruntur (inquit
 „ prædictus auctor) ad Abrahami imitationem, qui Ismaë-
 „ lem filium suum Deo immolare voluit, quique vrbe cum
 „ filio egressus, duxit eum secum ad quemdā collem (quem
 „ illi vocant Mena) vbi Deo ipsum in victimam offerre vo-
 „ lebat, sed cū gladius scindere eius collum non potuisset,
 „ apparuit intra manus eius aries candidus, pinguis, & cor-
 „ niger, quem Deo pro filio immolauit.
 „ Hic dum talibus sacrificiis peregrini incumbunt, Arabes
 „ Beduini, seu deserti cultores, frequentes, ac veluti sturni
 „ spissi Carauannas aggrediuntur, easque deprédantes sta-
 „ tim in asperos colles & loca inuia tali velocitate se recipiūt,
 „ vt potius eos non currere sed volare diceres. Neque sol-
 „ lum peregrinos inuadunt, sed cū possunt vrbes, pagos-
 „ que diripiunt, & quamquam in territorio Meccæ quod ex
 „ parte orientali sex occupat milliaria, ex septentrionali duo-
 „ decim, ex occidentali 18. ex meridionali denique 24. om-
 „ ninò arma interdiciuntur, ideoque Meccæ & Medina Alha-
 „ ramain vocentur scilicet duo loca, in quibus pugne atque
 „ armam interdiciuntur, tamen isti nunquam à bello, va-
 „ stitate, ac domorum vrbiumque deprédatione desistunt,
 „ propterea sæpe peregrini in istis locis arma ferre cogun-
 „ tur, vt inimicorum vim atque audaciam repellere pos-
 „ sint.

*Arma ac
 pugna Mec-
 ca interdici-
 ta.*

*Tellus infæ-
 cunda.*

Meccæ territorium ob aquarum pluuiæque penuriam, sterile admodum atque infœcundum perhibetur, ideoque olera pauca, paucissimæ plantæ in ipso consistæ cernuntur, non enim incolæ aut vinearum deliciis, aut densis o-

densorum nemorum amœnitate, hortorumque irriguis fontibus virentium fragantia fruuntur, sed perpetuo æstu, perpetuisque solis ardoribus tam terra quam indigenæ torrentur. Et hæc est fortè causa, propter quam arborum ramos, si qui sint, apud ipsos frangere, fractosque deferre nefas esse ducant. Tantùm balsami arbuta ex vrbe Cairensi huc delata fœliciter crescunt, atque modò ita sunt propagata, vt omnis suauissimus balsami liquor non nisi ex hac vrbe per vniuersas regiones copiosè affatimque dispense- tur. Hic deinde summa Columbarum copia inuenitur, quæ quia sunt de genere atque stirpe eius quæ ad Mohamedis aures (vt Moslemanni nugantur) accedebat, eo pollent priuilegiò atque authoritate, vt non solùm eas occidere, sed aut capere, aut fugare nefas esse existiment.

*Columba
impunes.*

Huius vrbis dominium, vniuersamque Medinæ terram, quasi hæreditario iure possidet Scerifus quidam, qui Alamm-Alhascemi idest dux seu antesignanus Hascemus, nūcupatur, qui de Hascem Mohamedis proauo originè trahit; & quamquam olim Ægypti Sultanorum, ac modò Othomannorum pareat imperio, nunquam tamen suo dominio auctoritatèque fuit spoliatus, immò Othomānus imperator non se Meccæ Medinæque aut Dominum aut imperatorem, sed seruum humilem perhibet. Scerifus igitur iste qui etiam Emir, quasi Meccæ rex seu imperator nominatur; quamquam non paucos habeat prouentus, multaque sint peregrinorum munera, aliorumque principum dona, ob affectantium tamen imperium, frâtrum dissensiones, Arabumque Beduinorum continuas pugnas inuasionisque, semper ferè pauper est. Hanc enim ob causam annuorum Ægypti vectigalium tertiam partem, atque vt peregrinantes ad Meccam ab Arabum inuasionibus protegantur Othomānus imperator elargitur.

*Mecca Do-
minus.*

CAP. VIII.

Medinae ethimologia, Mohamedis origo, fraus, dominium, sepulchrum, uxores, liberi, socij; ac dissensio inter Persas & Turcas.



Edina scilicet vrbs per antonomasiam dicta, & Medinat-Alnabi, hoc est ciuitas prophetæ, quia Mohamed primò cùm Meccam patriam deserere coactus esset, se in hanc vrbs quæ Iathreb dicebatur recepit, ac eius dominus factus est. Non igitur quia ex ipsa sit oriündus, vt multi male sibi persuadent, Mohamedes dictus fuit Medinensis: siquidem Meccæ natus, ibique educatus, tum demum ibidem ætatis suæ anno 40. & Alexandri magni 933. vt notat Ben Casem, cœpit maledictam & execrabilem suam euomere doctrinam, & clam primò, deinde palàm, impudentiæ laruis indutus, nouas opiniones spargere, nouasque leges disseminare ausus est. Hoc vt ad magistratus aures peruenit, publico edicto tanquam vrbs pestis eiectus est, anno ætatis suæ iuxta Ben-Casem sententiam 52. iuxta verò Abdillatif Ben-Iusof, 53. ad hanc vrbs quæ tunc temporis Iathreb dicebatur fugit, & ab hac fugâ quæ Arabice Hegeraton, aut Hegera dicitur, æram Moslemanni desumunt suam, quæ incidit circa annum Domini 622. Et quamquam hic annus, qui Christicolis est 1619. sit ipsis 1028. quia tamen iuxta annos lunares, quos 354. diebus constare docent, enumerant, aliquot mensibus supra 31. añnos circulus lunaris solarem hucusque excessit. Vnde menses illorum errantes sunt, ac incerta sede vagantur.

In hac igitur vrbe arte, dolo, ac fucatis verbis paulatim ad sũmos euectus honores: excusso subiectionis iugo & Ecclesiasticus atq; Politicus Princeps est declaratus. Is vbi primum se ad tales honores euectum esse sensit, amicitiam multorum sibi conciliare studuit, ac simul suas leges palam

*Mohamedis
fuga.*

*Mohamedis
æram.*

*Mohamedis
leges ac Do-
miniam.*

lam publicèque promulgare. Secundo itaque anno suæ fugæ cœpit ieiunii leges sancire : Tertio vinum suillamque carnẽ interdiceret , & sic deinceps sua omnia deliria , nouæ doctrinæ specie promulgare, dominiũque quod vsurparat stabilire, ita vt intrà octauum à sua fuga annum, Munam urbem & Meccam patriam à qua fuerat turpiter expulsus, in suam ditionem redegerit, & sic audacter ad alias conquirendas regiones suamque infamem legem promulgandam perrexit.

Quod verò ad Mohamedis vxores attinet quamquam quatuor in matrimoniũ eum duxisse Ben-Casem asserat, multas tamen pellices, pluresq; cõcubinas addidisse dicitur; nec mirum, nam cap. de Vacca, quod Surato-Ibaqra indigitatur, suis præcepit, Mulieres ducite singulas, binas, ternas, quaternasque, pellices verò concubinasque tot possidete, quot alere potestis : quod si tot foeminas aliis permisit, cur id sibi prohiberet? cui vni decem prophetarum in coeundo vim ac robur Deum concessisse (teste Ben-Sidi Aali) impudenter iactabatur : immo quascumque scortationes salax vir iste, effrænus, ac planè belluinus, quæcumque contra naturã scelera, ac supra, quæ scelestissimè patrabat, in Deum Angelumque Gabrielem referre non verebatur. Deum enim ea omnia Angelo dictante sibi concessisse audacter gloriabatur. Porro vxorum legitimarum prima Chodaige dicebatur, de qua duos suscepit filios, & filias quatuor : Zainab scilicet & Fatema, quam in vxorem duxit Aali, tertia Om Calthum, & quarta Rakia quas ambas in matrimonium duxit Abu-Becr. Secunda vxor nuncupatur Aisce filia Abi-Bacri primi Chalifæ, quæ tantum erat sex annorum, teste Ben-Casem, dum Mohamedes illam in matrimonium duxit, & hanc matrem fidelium Moslemanni appellant, quæ præter linguarum cognitionem historiis Arabum euoluendis diligenter incumbēbat, & hæc valdè Mohamedem diligebat, laudibusque semper efferebat. Tertia fuit nomine Maria quæ Mohamedi peperit Ebrahim, qui Casem cognomento erat, indèque passim Mohamedes vocatur Abulcasem; alii tamen volunt alium fuisse Ebrahim à Casem, & Constan-

*Mohamedis
uxores ac
liberi.*

ter hanc opinionem amplexus est Ben-abdillatif sed contrarium Ben-Casem tenet atque demōstrat, Mohamedem tres tantum filios masculos habuisse, Ebrahim scilicet seu Casem, qui octodecim mensibus tantum vixit, Taieb, ac Taher, quos Chodaige procreavit, & ambo in cunabulis perierunt. Ultima denique Mohamedis vxor Zainab appellatur, & hanc etiam fidelium matrem multi vocant, quæ prius fuit vxor Zaidi Ben-Harteh Mohamedis Domini, eodem Ben-Casem teste, quam à Domino repudiatam lætus duxit Mohamed in vxorem.

*Abu-Bacr
Chalipha.*

Socios seu consiliarios habuit quatuor, primus fuit Abdollah qui & Abu Bacr dictus, isque intimus Mohamedi ac Syncerus amicus. Hic cum ditissimus esset, propria pecunia largè & liberaliter Mohamedis necessitatibus subueniebat, quo tandem mortuo ei in dignitate successit, atque primus Chalifa siue successor extitit. Obiit anno ab Hegyra 13. & ætatis suæ 63. atque propè Mohamedem in eodem tumulo sepultus est.

*Homar
Chalipha.*

Secundus socius, fuit Homar filius Chattab, cognomento Faruq, qui Abi-Bacro successit, & decem annis sexque mensibus successoris officio functus est. Iste primus fuit, qui rex fidelium vocatus est, ac Moslemannorum Annales scripsit, & Alcorannum in volumen redegit, & qui Ramadani ieiunium obseruari curauit. Denique eodem citato auctore teste, occisus est anno ab Hegyra 23. atque propè Abi Bacrum sepultus.

*Othman
Chalipha.*

Tertius socius fuit Othman, qui tertius Chalifa extitit, & duodecim quibus regnavit annis, in suam ditionem Cyprium, Naisabur, Maru, Sarchas & Mauritaniam subegit, a eodem anno ab Hegyra 35. obiit, sepultusque est in vrbis Cœmeterio.

*Aali Cha-
lipha.*

Quartus denique socius atque Chalifa fuit Aali, qui Emir Elmumenin etiam dicitur, hoc est rex fidelium, iste occisus est anno ab Hegyra 40. ætatis verò suæ 63. atq; sepultus est in vrbe Kerbelæ. Erat etiã cognatione iunctus Mohamedi, eius scilicet patruelis, fratrum enim filii ambo erant, ac ipsius gener, atq; familiaritate teneris ab annis coniunctus, & simul cum Mohamede Moslemannica lege fuit imbutus, quam ob causam sæpe dicere solebat, ego sum primus Moslemannus. Inde fit vt Persæ tanquam

hare-

hæreticos alios tres Chalifas detestentur, atque eorum scripta, vbicunque inuenerint flammis exurant, & crudeliter in eorum obseruatores animaduertant; quia scilicet impudenter imprudenterque se Aali prætulērunt, & dignitate iure testamenti debita eum spoliarunt, propterea perduelles atque hæretici à Persis tenentur. Hinc bella, contentiones, dissidia, interneciones, ac denique urbium vastitates, agrorum depopulationes, oppidorumque incendia inter Persas, Arabes ac Turcas orta sunt: ita ut in se mutuo tanquam in hostes acerrimos & hæreticos abominabiles crudeliter sæuiant.

Inter Persas ac ceteros alios dissensionis causa.

Tandem hic Pseudopropheta anno vndecimo post suam Hegyram seu fugam, uti Ben-Casem capite 31. de cantu ac vocibus asserit, ætatisque suæ 63. relicto Abi-Becr successore animam suam Medinæ diabolo tradidit sine fine in gehennæ tormentis cruciandam, ibidemque sepultus est in tumulo Aaisce vxoris suæ. Hic superbum templum atque ingens, pereleganti architectura munificaque arte est erectum, quod quotidie Othmannorum sumptibus aliorumque principum donariis certatim splendideque augetur, illustraturque. Intra hoc ædificium sacellum extat non perfectæ quadraturæ venustissima testudine tectum, sub qua est vna lapidea Hagiar Monaiar scilicet lapis lucidus dicta, quæ, ut dictum est, ad Aaisce Mohamedis vxorem pertinebat. Hæc tota auro ac serica veste est tecta, ferreisque cancellis auratis ynde quaque circumdata; intra hanc, quæ auro gemmisque fulget, Mohamedis fatidum cadauer fuit collocatum, quod nec in aërem elatum, nec vi magnetis sursum, aut alia arte eleuatum, sed humi lapidea vna fortè vacua misere iacet. Templum hoc Mollemanni peregrini post à Mecca reditum inuiserunt, & eò libentius, quia Mohamedes adhuc viuens dicere solebat, qui tumulum meum post obitum inuiserit, ac si me viuentem inuisisset, & ego illi vitam omnibus voluptatibus affluentem concedendam apud Deum intercedam; propterea gregatim omnes summum huic loco honorem deferunt, summaque veneratione eos cancellos (cum nemini pateat aditus ad prædictam vnam) amplectuntur ac deoscu-

Mohamedis mors.

Mohamedis Tumulus.

deosculātur, & fælices se ac beatos prædicant. Hinc factum est ut multi huius loci desiderio patriam consanguineosq; reliquerint: plerique etiam tali insania dementiaque capti fuerint, ut sibi sponte oculos eruerint, ne scilicet quicquam mundanum, ut inquit, viderent: reliquum vitæ curriculum ibi peregerint.

Cæterum Medinæ ambitus est duorum millium passuum, estque muri circuitus, quem Aadhd Addaule rex Bagdad anno 364. condidit. Eius territorium præter daëtylos atque nonnulla olera, arbores aut fruges profert nullas, ac uti in Arabia deserta sita est, ita tota sterilis atque inculta, aquarum penuria laborat, solis ardore, arenarumque calore torretur.

C A P. I X.

De Metfr seu Alcairo, eiusque animalibus, segetibus, incrementi Niliaci signis miris, pullis, columbis, ac incolarum vestibus.



Metfr non solum vrbs sed totius Ægypti regni nomen est, à Mesraim Noë filio sic dicta, inquit Mohamed Sirazita. Vrbs verò nomen præcipuum ab incolis Alcahera, scilicet vitrix dicitur, Ab Europæis Alcairo, seu Cairo, olim autem Memphis vocabatur. Atque hæc Metropolis est totius Ægypti regni atque matrix nobilissima, quæ Mamaluchis destructis, & à Solimanno Bizantino Principe deuictis, à Bascià militia turcica 25. millium Spahiorum Ianizerorumque munito summo splendore regitur & gubernatur. Porro vrbs diues est Cassiæ arboribus, quarum truncus, rami, & folia nucibus adeo sunt similes, ut quoties non pendeant fructus, nuces esse dixeris. Est quoque Sacchari arundinum, frumenti atque reliquarum segetum feracissima, cum bis in anno in nonnullis adiacentibus terris frumentorum abundantissima colligatur messis: fœnum verò quater: olera, uti fabæ, ciceres, lenticulæ atque similia

similia ferè semper vireant. Adde ingentem candidissimi salis inexhaustamque copiam; nam aqua Nili in foueas conclusa, absque vlllo artificio ferè intra triduum solis ardore exposita in salem nitidissimum concrefcit. Superioribus etiam annis celebris erat balsami plantis, quæ modò Othomannorù iussu translatae sunt ad urbem Mecchensem, & præter numero septem arbuscula, quæ in Proregis viridario summa diligentia adseruantur, nulla in vniuerso Ægypti regno inueniuntur. Arbuscula hæc cubiti altitudinem non excedunt. At Meccæ fælicissimè vt dictum est crescunt; horum folia sunt Amaraco siue maioranæ sylvestri simillima, succus verò, qui balsamum est, educitur è trunco aut ramis parua facta incisione.

*Balsami
arbuscula.*

Animalia in ipsa reperiuntur plurima, Equus præsertim marinus, qui molem corporis ingentem cum habeat, pedes & collum perbreues, caput maximum, deformis admodum redditur; nihil aliud tamen, ex tanto animali laudatur, aut in pretio est, præter caudam ac dentes; illa enim equorum collis camelorumq; appensa pulchrum ac venustum ipsi ministrat ornamentum. Dentes verò vt fertur, contra vertiginem & capitis dolorem profunt; ex illis quoque fiunt annuli, quos non tantùm ornatus gratia in dextro pollice gestare sunt soliti, sed etiam ad hunc vsum, vt fortius arcuum suorum neruos adducant, nec pollicem crispatum offendant. Capiunt venatores hanc belluam foueis leui tegumento stratis, in quas, cùm noctu ad orizam edendam egreditur è Nilo, cadit, neque euadere potest. Item Crocodilus, qui terra æquè ac flumine gaudet, iisdem excipitur insidiis, cuius in nece ploratus efficitur est, ac planè nugatorius. Extat præterea Chamæleon animal quadrupes lōgitudine vnius palmi, formā lacertæ viridis referens, nisi quòd hoc sit grandiusculo corpore, variisque coloribus affectum. Rōstrum aut lacertæ aut ranæ simile habet, linguam acutam, qua muscas venatur, caudam prælongam, exilem ac teretem, dorsum gibbosum atque asperum, incessum tardum testudinis similem, ventrem flacidum, strictumque, corpus minime opacum, imò subdiaphanum ac transparens, in quo vnum transpicitur intesti-

*Chamæleon-
tisdescriptio.*

num, pellis modò nigra modò viridis sæpeque versicolor cernitur. ova quæ dactylorum ferè nuclei molem referunt, quæque pelle tenui serpentum ouorum instar, circumducta, producunt. Qui verò hoc animal aëris alimento semper viuere, in colores quoscunque, quos proximè attingit, conuersione subita ob corporis subtilitatem variari, aut magnitudine (vt Democritus, teste Plinio libro 28. c. 8.) Crocodilo simile tenent, ridicula omnino ac nugatoria docent; quare præter innumeras experientias hac de causa speciatim factas, mercatores Europæi plures fide dignissimi hoc animal vitellis, caseo, hortorum herbis vesci testantur, & panniculis versicoloribus appositum nunquam pristinum colorem mutasse non rarò se vidisse affirmant. Quod si fortè aliquando subiectum colorem recepisse id comprehensum sit, nihil mirum videri debet, quando quidem, & qui purpura induuntur, colorem illum etiam à sua veste mutuuntur, & in aliorum vultus transmittunt; quare variæ illæ colorum mutationes ad naturam animalis potius, quam ad obiectum colorem referendæ sunt.

*Pulli absque
gallinis pro-
ducti.*

Istud verò ea in vrbe singulare est, quod nullibi fortè terrarum reperitur, vt pulli ex ouis, non naturali gallinarum calore; sed ignis naturalis beneficio, hominumque artificio recludantur. Incolæ enim construunt sibi furnos duorum ferè altitudinis cubitorum, atque vna tantum portâ angusta ad apertos. In superficie verò plana superiori, vbi nulla sunt oua carbonis accensi, canalibus quibusdam circumductis apponuntur; in inferiori autem oua quamplurima (singuli enim furni plus minusue quatuor aut quinque millia ouorum capiunt) ordine disponuntur, ac vt diximus carbonibus in illis canalibus positus ignis admouetur, qui diu noctuque ardens temperatum præbet calorem ad 21. diem, qua pulli incipiunt excludi ouis vsque ad 23. qua transacta, si quæ remanent ex quibus non oboriantur, pulli, inutilia atque corrupta esse deprehenduntur. Pulli igitur tanta copia exclusi, intra paleas educantur spatio octo aut decem dierum, quo tempore elapso accedunt rustici homines, qui securam pullorum cu-

ram promittunt, quorum nominibus in albo relatis, singulis, mensura quadam lignea sine fundo, quasi modio, dantur tot mensuræ, quot volunt, eo pacto ut vna pullorum pars sit pro terræ Domino seu pro Turcarum Imperatore, altera pro furnorum magistro, tertia denique pro iis, qui pullos educarunt, eaque industria exiguo tempore, tota Ægyptus maxima pullorum repletur copia.

Est etiam aliud illa in vrbe mirandum, ac notatu dignū, quod refert Abu-Chalil Ben-Aali, de Nili incrementi certa & non fallaci aut errabūda cognitione; nam solet, inquit, intra decimæ quintæ diei spatiū vsque ad vigesimā secundā Rabii Atthani (hoc est Iunii) cadere ros quidam, qui quamquam nullum apparet signum aut palpabile imprimat in terra, neque vllum relinquat vestigium deprehendendi an ceciderit, terramque madefecerit, uti rores efficere solent, incolæ tamen quodam naturæ secreto id cognoscunt, atque certò sciunt: siquidem decima quinta die eiusdem mensis aut 16. terrā, siue arenam de Nili ripa desumentes ponderant statera, atq; eam ipsam vsque ad secundā diem asseruant, qua die iterū eam arenā ponderant, & si grauiorem esse deprehendant, certò cecidisse rorem affirmant: sin verò eiusdem sit ponderis, eam repositam tertia die denudò ponderant, sicq; semper faciūt, donec ea terra grauior deprehendatur; maior namque eius terræ grauitas, rorem cecidisse indicat, estque argumentum Niliaci incrementi certissimum. At in eo naturæ euidens miraculum (subdit idē author) ac huius roris vis virtusq; in eo consistit præcipuè, ut præter Niliaci incrementi certissimum signum, aër purgatus ac salubris reddatur, morbi, lætifera pestes, febresque annuæ, quibus miserè anguntur incolæ, cessent, & quod magis est, omnes qui iis febribus lætalibus laborant, statim ad sanitatem restituantur.

Singulare etiam, atque incredibile ferè videtur, quod non solum hac in vrbe, sed in Aleppina, Damascena, ac Tripolitana spectatur, columbas scilicet quasi hominum nunciatices nouarum rerum euentus pacis bellicue successus mira velocitate denunciare. Siquidem sæpè hæ columbæ Damietta egressæ ad hanc vrbem (interest enim

*Columba Ta.
b. Iarrij officio
fungentes.*

spatium octoginta leucarum) in qua Proregis sedes curia-
que est, absque vlla mora, vlloque periculo vno aut altero
die se conferunt, atq; schedulas ipsarum pedibus aut col-
lo alligatas deferunt. Nec sane hæc aut falsa sunt, aut fal-
laci arte geruntur, sed hominũ sagacitate mire excogitata.
Quare dum oua in nido, materno, ac innato fouentur ca-
lore, aut dum necessarios expetunt cibos pulli: prouida
mater atque amans distrahitur, & Damietam vsque aut
aliam in urbem asportatur; quæ quia tenellos iuxta naturæ
leges pullos alere tenetur, cõpellitur quodammodo atque
amore naturali cogitur nidum inuestigare, dulcique suos
escanutrite, hoc modo mater sæpe assuefacta, statim at-
que ob vrgentes neccessitates dimittitur, in eam urbem, ex
qua abstracta erat, alis explicatis euolat; vt autem sciatur
epistolam esse redditam, habent alias columbas similiter in-
structas, per quas, si opus est, rescribunt.

Porro vrbs, quæ admodum frequens ac refertissima po-
pulo est, incolas habet præter Spahios, Ianizaros ac non
paucos mercatores admodum viles ac effœminatos, nulli-
que virtuti deditos, qui laborem virtutemque perosi, tel-
luris vbertate aërisque clementia abutuntur, ac modo su-
pini, modò ore proni humi iacentes, in sole, qui æque ipsis
hyeme ferè ac æstate gratum præbet calorem, apricantur,
& miserè otiosam ætatem traducunt. Incolarum vestes,
nobilium præsertim, talares sunt ac ea forma, quæ infra di-
cetur. Plebei, præter subuculam quæ ad suras vsque pen-
det, ac zonam coriaceam, qua sunt cincti, nihil, quo se te-
gant, habent: omnes tamen tam viri quàm fœminæ, tam
nobiles quàm ignobiles, barracano seu fragmento quo-
dam lanæ materiæ inconsutili, quod illis pro pallio in-
seruit, vtuntur; fœminarum tamen barracana laxiora flu-
xioraque sunt, quæ à capite vsque ad talos pendent, qui-
bus faciem ac reliquum corpus tegere possint. E contra
verò puellæ hinc sunt quatuordecim & 15. annorum plures;
quæ hominum aspectum non verentes absque vlla tunica
vlloque velamine nudæ omnino incedunt. At hoc frequen-
tiori in vsu est in circumiacētibus pagis, in illo præsertim iti-
nere, quod ad urbem Hierosol. ducit. nam Caruannis has
in par-

*Ægyptiorũ
vestes.*

Puellanuda.

in partes iter facientibus, puellæ ex pagis omnino nudæ exeuntes multa obsonia diuendunt. Neque enim his puellis ante circumcisionem, quæ fit anno 14. aut 15. aut ante matrimonium vllum datur indusium; Lacædemoniorum more, quæ intecto corpore, donec nubèrent, incedebant.

C A P. X.

De Tripolis nomine, vbertate, balneis, ac Templis.



Ripolis quæ ab incolis Tarabolos dicitur, Syriæ vrbs est antiquissima, cuius meminit Quintus Curtius libro secundo, & Plinius libro sexto, nomen à tribus, quibus olim constabat vrbibus, vendicauit, ad vnũ sita est milliare à mari, duobus distincta collibus, ita vt pars eius incliuos amœnos blandè assurgat, pars altera in planitiem porrigatur; ex ea parte qua mare respicit, ornat eam simulque diuitem reddit planities amplissima arborum mororum, quibus ingens bombycum copia alitur, atque cytrorum horti, granatorumque ac saccari arundineta; ex alia verò qua Libanum respicit, oliuarum gustu ac suauitate præstantissimarũ feracissima sylua, quindecim milliũ passuũ latitudine, longitudine verò octo extensa, opimam atque opulentam reddit; huius verò totius spatii medium dirimit penè æqualiter, secatque placidus amnis, qui originem è Libano trahens, agros camposque vrbis placidè irrigans, vtramque ripam mirè fœcundat. Is deinde vrbem interfluens, agrosque suburbanos alluens, ad vnum ex vrbe milliarem mari se immiscet. Adde etiam placidissimum fontem ab radicibus Libani scatentem, qui sua aquarum copia totam vrbem amœnam reddit, deinde per aquæductus vnus spatio milliari vsque ad mare excurrens, eos, qui in portu commorantur, recreat ac reficit. Demum vrbs hæc frugum omnigenarum suauitate atque gustu præstantissimarum feracissima est, vini oleique plurima

rima, frumento atque ceteris segetibus opima. In hac feliciter, ut ceteras omittamus, crescit arbor quaedam seu potius frutex Almauz dicta, vulgò poma Adami, estque stipite viridi, folia habens in digitorum modum protensa, nullos tamen producens ramos præter ea folia, quæ sunt tam longa, & lata, ut quisque facillè vno tantùm tegi atque cooperiri possit. Fructus à stipite pendentes fabarum recentium siliquis instar semel arbor hæc profert, hi que sunt sapore delicati ac dulces, gratique palato, colore dum maturi sunt subflauo, odore rosæ non absimiles, gustuque ferè peponibus, forma oblonga, cortice crassa, quæ facile velut ficus detrahitur, semen nullum habent, sed stipites album in terrâ gummi emittunt, quod in aliam crescit fruticem.

Quamquam vrbs nullis sit cincta muris, septem tamen quadratis sed fortibus turribus ad maris littora sitis custoditur, imminetque ei ex editiori colle, qua parte Libanum respicit, arx munita, quam aiunt incolæ à Christianis Francis esse constructam.

Intra vrbs ambitum cedes quamplures lapide quadrato constructæ, elegantibus storeis, tapetibus superimpositis, puluillisque strata: parietes auium, florumque picturis ornata: visuntur. Superba etiam conspiciuntur balnea, ea forma, ut ingredientibus prima fronte sese offerat amplum atque spatiosum apodyterium eminenti testudine lectum, in cuius medio extat marmoreum labrum, frigidum fontem excipiens, parietibus verò circumquaque murus adiectus est latitudinis vnus cubiti, alteriusque altitudinis, quem loturi ascendentes vestes exutas eo in loco reponunt, balneatores autem statim loturis duo offerunt linteola, quorum vno corpus, alio caput tegant; & sic inuoluti atque crepidati ad penitiora pergunt loca, vbi inueniunt plures cellas caldarias, & ad sudandum aptissimas, alias frigidarias, in quarum singulis labra aquarum calidarum fimo animalium calefactarum continentur, hinc balneatores post sudorem egressi ad amplam cameram patentemque accedunt, in qua plura habentur baptisteria aquarum calidarum frigidarumque capacia, vbi quisque

que aquas pro suo arbitrio temperare, ac se lauare prout libet, potest. Omnes verò hæc cellæ atque cubicula sunt pulchro artificio concamerata, quorum suprema pars specularibus versicoloribus, quæ Camriat incolæ vocant, lumen excipientibus, ornantur. Ad hæc balnea tam viri quàm fœminæ accedunt, separatim tamen lotiones peraguntur; nefas enim apud ipsos, atque omninò illicitum, & pœna mortis cautum est, ne vlla fœmina viro sociata ad balnea admittatur, sed aut viri matutinis horis, fœminæ verò pomeridianis accedant, aut diuersa balnea adeant: atque ita nihil ibi indecorum, nihil turpe aut libidinosum vlllo pacto committitur. Id autem mirandum quòd tam Mollemanni quàm Christicolæ omnes promiscue ad balnea accedant, nec vlllo pacto diuersæ religionis consortium cui- tent, sed simul omnes balnea frequentent, seque inuicem tam viri quàm fœminæ amore prosequantur. Cernuntur etiam hoc eodem loco munifica Christianorum templa in Moschæas (proh dolor) conuersa, atque etiam alia Moschæarum, siue vt nominant Mescuitarum superba ædificia, summa arte, marmore, aut saltem quadrato lapide constructa vrbe ornant, quarum hæc est topographica descriptio. Adeunti hæc templa primò occurrit ampla area marmore strata, cuius medium quadratum lauacrum occupat, vbi ad orationem accessuri suo more se lauant & abster- gunt, post ad ingentem aulam accedunt nullis imaginibus, aut aliis picturis, non auro aut gemmis fulgentem; sed nu- di parietes conspiciuntur, vt docet Ben-Sidi Aali de Mes- cuitarum structura. Pavimentum totum est stratum storeis, quibus plebei insident: ditiores tapetibus, quos ipsis man- cipia substernunt, vtuntur. Ex testudine seu fornice plures pendent lampades, quæ orationis tempore accenduntur, & ea finita extinguuntur. Hæc tēpla sunt ferè vbiq; locorū sphæricæ formæ, & laminis plumbeis tecta: his adiunctæ semper sunt præaltæ turres quædam, quæ Moslemannis inseruiunt pro turribus Christianorum campanariis: hæc sunt cylindricæ, atque teretes, quarum fastigia quatuor sunt ad aperta fenestris Meridiem, Orientem, Occidentem atque Septentrionem respicientibus. Has turres statis ho-

ris eorum doctores conscendunt, & valida voce ex istis fenestris clamorem intendentes, digito in altera aurium inserto, homines ad orationem conuocant, quo finito, lotionemque legali facta, omnes calceis in lumine portæ ordine relictis summo cum silentio discalceati ad instratum paui-mentum accedunt. Eimamus siue antesignanus orationem incipit, omnes sequuntur, & dum flectit genua, alij idem præstant, & illo erecto cæteri se erigunt, & ipsum vocem attollentem vel deprimentem adstantes imitantur; ubi neminem, tussientem, oscitantem, deambulantem aut confabulantem, sed summo silentio oratione peracta resumptisque calceis discedunt.

Fœminæ autem nullæ possunt his statutis horis ad mes-cuitas accedere, si viri adsint: nec vllam virorum societa-tem habere possunt, excepto antesignano, qui eas dirigit ac orandi modum docet, vt refert author supracitatus. Permittitur tamen illis non templum ingredi, sed ad fores se statuere, indeque citò antequam virorum oratio pera-gatur, discedere debent. Ac subiungit idem auctor fœmi-narum ecclesiam esse partem propriæ domus interiorem, tantùm enim apud illos despecte sunt fœminæ, vt multi eas non paradisum ingredi, sed ad fores cum Christianis, virorum gloriam inspecturas confabulentur, non obstan-tibus quæ Mohamed in Alcorano fœminis etiam in para-diso promisit.

Potè quod ad magnum Tripolitanae vrbs splendorem facit, mercatorum omnium receptaculum atque empo-rium quoddam est, quo ex omni orbis parte terra marique pretiosissimæ quæque merces adducuntur, atque hinc in longissimas mundi partes distrahuntur. Huc enim Persæ, Orientales Indi, Arabes, Agyptij, Europæi deinde ferè omnes vti sunt Galli Massilienses, Turonenses, Lugdu-nensésque, Itali deinde, Veneti, Siculi, Hispani, Angli, Belgæque confluunt: merces præcipuæ hîc prostant, gos-sypium, filamenta gossypina, tapetes, lana, cineres ad con-ficiendum saponem, ita vt sæpè Venetorum naues his cineribus onustæ videantur: ac denique vt alia omittamus, oleum præstantissimum, ac serici maxima vis ob ingentem

*Tripolitana
merces.*

boni-

bombycum copiam qui hoc pacto aluntur : Minutissima bombycum semina (Vere incipiente dum tempus incallescere arbores germinare, morique folia producere cæperint) variis linteis candidis inuoluta assidua diligentique cura diebus 12. plus minusue, interdium mulierum sinu, noctu temperato gossypii calore confouentur. Vbi verò vermiculi generati tenellis mororum foliis substratis imponuntur, ac in orbiculis quibusdam ex bouum fimo confectis duarum aut trium hebdomadarum spatio repositi mororum foliis aluntur ; donec adultiores euadentes, & albescentes ad hortos moris albis confitos asportentur, vbi amplis calis ex storeis confectis, palis, ac ceruis fultis reconduuntur. Porro ij, qui horum curam gerunt, mororum arbores foliis denudant, eaque virentia ad has casas conferunt, reptantibusque per storeas fulcris sustentatas bombycibus, ea in alimentum bis in die præbent, donec tandem albescentes adultioresque effecti, spumam emittere, filaque ducere incipiant ; hoc enim ij, quibus hi sunt curæ, animaduertentes surculos simul colligatos & connexos ipsis apponunt, quos bombyces ascendentes, albos aut flauos globulos mira arte intus inclusi texunt, ac in orbem glomerant. Expleto tandem hoc texendi genere, sericei illi globuli colliguntur, & in ahenum supra focum pēdens aqua feruenti plenum iniiciuntur : artifices fila extrahentes, ingenti alabro rotæ instar contorquent. Ex his orbiculis meliores durioresque eliguntur ad sobolem propagandam ; nam bombyces illis irretiti inuolucris in candidos papiliones mutantur, ac naturæ instinctu spolia illa dura perforantes, exeunt, qui demum ex mutuo maris ac fœminæ congressu semina produunt, quæ diligenti cura cōseruantur, vt sequenti anno noua proles modo præscripto propagetur. Mores autem incolarum huius vrbis, indumenta, cibi, Christianorum conditiones, ac denique fœminarum ornatus, quia non solum huic vrbi, sed etiam vniuersæ Syriæ conueniunt, sequentibus capitibus proponuntur.

C A P. X I.

*De variis Orientalium vestibus, Ornatuque ac
feminarum luxu.*

*Orientalium
vitta varia.*

Rientalium vestes ferè omnes talares sunt, quarum aliqua inferiori extremitate dextrorsum ac sinistrorsum leuiter concisæ, aliæ ad talos vsque desuuentes integræ. Superior enim vestis manicas habet cubito tenus laxiores, & ad talos etiam pendet: interiorẽ verò, quæ vt plurimum è materia gossypina est, alii ad talos, alii ad furas, ad crura alii gerunt, quam fluxior zona serica aut gossypina, aut etiam coriacea artificiosè elaborata cingit. Vestes istæ sunt olosericæ aut byssinæ, aut vndulatæ seu cimatiles aut denique gossypinæ, quibus collariis carentibus orientales pro cuiusq; conditione se ornant. Capitis velamina quamquam omnes tulipanto seu cydari vtuntur, varia tamen sunt, atque iuxta varios status dignitatesque varii gestantur tulipanti. Principes enim atque magnates candida tela sed tenuissima Indica, mira arte contorta oblonga potius quàm sphericam vtuntur. Cadii seu Iudices, Musdii qui scilicet rebus spiritualibus præsumt, ingenti tulipanto longitudinis scilicet quinquaginta aut sexaginta vlnatum tenuissima gossypii materie in sphericam formam fabricato multis circulis contorto vtuntur. Ciues etiam eiusdem formæ, eiusdemque materie cydarim sed minoris molis, paucioribus gyris aptatam gerunt. Scerifi seu nobiles de stirpe Mohametæa originem trahentes tulipanto viridi pluribus etiam spiris circumuoluto capita tegunt. Milites atque dominorum serui tela etiam candida vtuntur, sed forma oblonga ita vt superior apex sit fluxior, laxiorque, strictior inferior. Christicolæ verò pro cuiusque conditione serico, aut tela tenui aut gossypio versicolore, saltem non albo, formæque non rotundæ capita circumuoluunt. Maronitarum verò Patriarcha cæterique suffraganei Episcopi.

copi, capiti imposito nigro capitis, tulipantum ingens superimponunt, forma sphaerica conuolutum, colore tamen cyaneo: reliqui sacerdotes eodem colore ac forma, sed minori mole in gyrum etiam edito, capitis excepto, utuntur.

Fœminatum deinde indumenta, procerum præcipuè, sumptuosa valde ac superba sunt, quia non solum ex serico, & Byssò, sed auro argentoque, splendida arte ac munifica contexta, ad talos usque pendent; ubi verò in publicum prodeunt, (quod illis præter balnea raro conceditur) peplo laxissimo albo totè circumuoluuntur, faciem verò totam reticulo ex equinis setulis tenuissimè contexto velant, ita ut alios spectare, non autem spectari possint, quod ita diligenter obseruant, ut ne maritus quidem suam uxorem queat internoscere. Quod si uxor maritum obuium inueniat, ne salutare quidem liceret, aut vix eum alloqui posset, quoniam turpe apud ipsos est fœminam aliquo viro sociatam aut cum ipso iocantem palam videre. Indusia habent ad suras pendentia, quibus tamen laxiores adsuuntur manicæ, subligacula verò ex tenui aut tela, aut gossypio ad talos usque defluentia gerunt, quæ tam viris quàm fœminis communia sunt. Dum etiam per vicos incedunt, ocreatæ, aliaue caligatæ proficiscuntur, quod si breue iter sint confecturæ, calopodis utuntur elegantissimis arteque venusta confectis, auro ac variis coloribus pictis, quæ domi etiam ipsis inseruiunt; Procerum tamen fœminæ iisdem ex argento aurato frequentius utuntur, induatæ pedes soleolis simili arte atque industria versicoloribus. Collum deinde condecorant torque, brachia onerant ornantque plurimè monilibus aureis aut argenteis, sæpe vnionibus ac gemmis cælatis, pedes pedalibus, aures inauribus, annulis denique digitos. Capillos etiam rarius sericis, aut byssinis compositos, ex quibus quatuor pendent argenteæ vel aureæ catenulæ, ab occipitio post tergum demissos condecorans. Hæc omnia præter plurima alia vndique terrarum summa cura requisita curiosèq; collecta, in opulentissimo honestissimè viri omnique virtutum genere ornatissimo Iacobi Guitar di scrinio ac museo videnda cuiq; patent.

Mulierum vestes.

Mulierum ornamenta

Christianorum foeminae eodem modo ornare se solent; at non tantam audent pompam lasciviamque ostentare. Hæ capiti vscuffiam imponunt altam ac teretem, ex qua pro cuiusque conditione ac fortunæ plures pendent nummi aurei aut argentei, & huic album aut alterius coloris velum superimponunt ad suras vsque pendens. Oculos penè omnes superciliaque collirio quodam ac sibiio illiniunt, genasque fucant. Manuum palmis, vnguibusque pulverem quemdam subviridem aqua immixtum venustatis causa applicant, qui exsiccatus eas rubras efficit. Tales fucos, sicuti & nummos quorum supra meminimus, & pleraque alia multa, videre est inter res mirabiles & antiquas Ioannis Baptistæ du Vallii, qui tanta diligentia ac sagaci indagatione eas vndique requisitas asportavit, vt quacunque de re ferè sermo incidit, illam si rara sit, statim ex suo Gazophilacio promat, vsum ostendat, & proprietates doceat. Sed vt ad propositum redeamus, munditiam omnes tam viri, quàm foeminae diligenter colunt atque obseruant, adeo vt dum aluum aut vesicam exonerant, summo perè caueant ne quid vrinae vestes maculet, crederent enim isti hoc pacto se esse immundos. Vt vero hoc fugiat periculum, omnes se foemineo modo, dum meiunt, incurvant, & aquis, quas secum deferunt, vel deferendas curant, se lustrant, vel lapidibus, si aqua deerit, tribus, vel trilatere saxo tergere se debent, vt monet Ben-Sidi-Aali capite de lotione. Et ab his aded cauent, vt supra bruta animalia aut spuere aut mingere nefas esse ducant. Quapropter semet vir honestus, ac nobilis Gallus cum ad urbem Tripolitanam iter faceret, & asino vt plerumque mos est insideret, ac vesicæ purgandæ necessitate vrgeretur, iumentoque suo descendere agrè ferret, suo loco incautus mingere cœpit. Huiusmodi rem Agasones cum vidissent, omnes furibundi ac rabie prouocati, obiurgant, contumeliis afficiunt, ac lapides in eum coniciunt, eum, sublato altero pede, iumentum dorso deiciunt, conatique se Italico licet corrupta lingua explicare, vt impetum illum suum aliqua ratione tuerentur, dicebant, *Non ti bergognar: ti far pisceria sopràle gen te di Dio? Vallah ti star ca-*

*Foeminarum
fucus.*


*Mundities
tam virorum
quàm fami-
narum.*

*Mohameta-
orum super-
sticio.*

fer. Hoc est non te pudet creaturam Dei animatam urinae tuae spurcitiis maculare? per Deum te modo infidelem esse agnoscimus.

C A P. XII.

*Varia circa orientalium cibos ac potus
proponuntur.*

 Rientales quamquam sua non tam opiparè accommodent conuiuia, nec tam curiosè, vt Europæ faciunt, apparent, aut tantis gulæ irri-
tamentis ad edendum se prouocent, lautè tamen satis ac splendidè conuiuuntur. Porrò quotidiani eorum cibi præter panem frumentaceum optimum, qui vbique pondere vænalis extat, sunt carnes veruecinæ ob pascuorum vbertatem, bonitatemque sapidissimæ, quæ variis modis parantur, aliæ enim elixæ, aut minutim in frustra concisæ ac sine ossibus assatæ accommodantur, aliæ lebetibus impostæ sine aqua coquuntur, aliæ in minutulas partes dissecantur, atque ex ipsis multis aromatis conditis artocreata conficiuntur, aliæ denique pilis marmoreis contusæ farre commixtæ & in globulos coactæ, cacabis iusculo decoquuntur, ipsisque cedunt in cibum. Frequentior tamen cibus tum apud magnates, tum apud plebeios est oriza variis modis accommodata. Volatiliùm etiam tam domesticorum quàm syluestrium carnes maxima abundant copia, ibi enim gallinæ, capones, turtures, perdices, columbi, turdi, sofriat, anseres, anates, aliæque id genus aues, sine larido tamen ac commodatæ, vili pretio emuntur. Abstinent tamen omnes à suffocato ac sanguine, & Moslemanni à carne suilla. Bellariis seu dulciariis eduliis valdè delectantur, solent enim placentas conficere saccharo & amygdalis aut nucibus pineis, malis etiam citrinis melle conditis; oriza saccharo aut melle ac butyro cocta *Zarda* ab illis dicta, nullo ad mellis spissitudinem cocto, vuisque passis Damascenis præsertim. Fructus vt nuces, ficus, pyra,
amyg-

amygdalas atque similia omittimus, quia communia ipsis sunt. His itaque parati hora prandii aut coenae instante, manibus lotis precibusque premissis ad mensam accedunt, quae est illis corium rotundum, cui panem obsoniaque apponunt. Panem cultris non scindunt, sed manibus frangunt. Furculæ apud ipsos in usu non sunt, sed tantum cochlearia lignea variis coloribus picta, & ubi hæc opus non sunt, tres digiti, ut monet Ben-Sidi-Aali, supplere debent. Culinæ utensilia, uti sartagine, ollæ, cucumæ, cacabi, ænea sunt stanno obducta; quæ verò ad mensam attinent, ut lance, patinæ, paropsides & similia è stanno Anglico seu Cornualino, quod vulgò stannum sonans seu tinniens dicitur, conficiuntur. Etiam valde sunt in usu vasa Indica vulgò porcellana dicta, quæ ipsis quotidie inseruiunt; alia materia aurea, aut argentea omnino est illicita, quam Mohamedes, ut idem auctor ait, vel præcipue prohibuit, quoniã huiusmodi vasis diabolum uti, Mohamedes nugabatur.

Mensa utensilia.

Potus communior ac frequentior aqua est, nobiliores tamen ditioresque aquam saccharo dilutam, sæpe etiam ambato & musco mixtam appotant. Vina Syriæ generosissima siue alba siue rubra, quamquã plerique ipsorum bibant, apud ipsos tamen seruantur nulla, nec minus diuenduntur, sed tamen apud Christicolos venalia extant, postulantibusque pecunia dispensantur. Æstiuo tempore Acfama vtuntur, potus enim iste melle vuisque passis aqua mixtus, ac niue conficitur, qui caloris ardorem temperat, corpusque totum refrigerat.

Orientalis potus.

C A P. XIII.

De linguis varijs Orientalium, ac præsertim de Arabica, ubi de scriptoribus Arabibus.

QUO in Oriente hodiè potissimum linguæ vigent principales, Arabica nempe, Persica, Turcica, Hebraica, Chaldaica, Syriaca, quæ parum differt à Chaldaica, Græca, & Armena. Arabica tamen ut cæteris commu-

communior, frequentior, nobiliorque, magis est in usu, quæ non solum Arabibus vulgaris est sed Africanis etiam, Barbaris, Nubis, Ægyptiis, Syrisque omnibus, ut deinde sacra est apud Turcas, Persas, Indosque plures. Tantum illa extenditur quantum Moslemannorum sceptrum, Mohamedisque nomen propagatum est. Siquidem nullus Turca est aut Persa, honestior præsertim, qui Arabicam ignoret linguam, cuius præceptis omnes ferè suos liberos imbui curant, ut doctiores euadant ac legibus Mohamedis incumbere possint. Hac enim lingua Alcoranus scriptus est, nullique mortalium possibile esse ducunt, hunc unquam in aliam linguam debito modo transferre. Indeque factum est ut Alcoranus nulla alia lingua, excepta Arabica, reperiri possit, ac proinde pleraque in ipsum extant commentaria. Hac etiam lingua publicæ preces domi forisque fiunt, atque hac ut plurimum leges decretaque traduntur; hac, inquit Zaheri, Beati in paradiso utuntur, hac denique ferè omnia philosophiæ, Medicinæ, Astrologiæ, Legum, Rhetorices libri scripti sunt.

*Arab. lingua
limites.*

*Alcoranus
solum in A-
rab. lingua
reperitur.*

Persica enim iocis sublatis, atque historicis nonnullis pauca scripta sunt: Turcica aut pauca aut nulla habet: Chaldaea seu Syra ferè extinctæ sunt: Græca & Armena in Oriente omnino dilapsæ sunt; in Hebraica verò veteris testamenti sublata authoritate, Rabini præter fabulas scripserunt nihil. At lingua Arabica semper floruit ac floret; hanc enim philosophi nobilissimi, Auerroës, Algazelus, Abu-Beër, Alfarabius, qui à Moslemannis secundus cognominatur philosophus, Mohamed Ben-Isaac, qui firmamentorum clauem conscripsit anno 663. & Mohamed Ben-abdillah de elementorum contrariorumque existentia, ornarunt. Astrologi nobilissimi Giasar Abu-Maasciar Belchita, Mohamed Abu-Rihan Chouarezmita de canone in mathesis ac astrorum intelligentiam anno 421. Abu-Nasr Comita de instructionibus in Astrologiam anno 357. Abu-Giasar, & Ben-Hasan Tusæus de signis astrorum condecorarunt. Eam etiam illustrarunt Mathematici insignes Abu-Zaid Ben-Honain, qui Euclidem in Arabicam linguam transfudit, & Thabet Ben-Corta, qui eundem

*Viri illustres
qui Arab.
lingua scri-
pserunt.*

dem Euclidem à multis mendis correxit, atque commentariis anno ab Hegyra 282. illustravit. Medici Alfarabius supradictus à quo Auicenna multa desumpsit, Honain Ben-Isac Abadita, qui multa in artem medicam scripsit anno 260. Ebn-Sina seu Auicenna Abu-Aali Bocharita, & Aali Ben-Isa, qui de simplicibus atque compositis medicamentis scripsit; Mohamed Ben-Abdillatif, cognomento Ebn-Elbitar de plantis Ægyptiacis earumque virtute scripsit anno 646. & Mohamed Ben-Eladib de causis morborum. Historici Bidhatii de Chalifis ac Sultannis: Chalaccan de hominum memoriis anno 601. Ebrahim Ben-Helal de imperio Dailemitico anno 383. Ismaël Ben-Aali, & Abdollah Ben-Afaad Iamanita temporum euentus calamitatesque scripsit vsque ad 750. Legislatores, atque ij, qui de Alcorano scripserunt, enumerat centum quinquaginta Ben-Sidi Aali in suo de dogmatibus Moslemannorum libro. Rhetores, Grammaticique innumeri ferè sunt, quos diligenter apud Ben-Casem laudatos inter legendum nomine, cognomine, patria & anno reperies. Nec nostrum hic institutum est omnes Arabicos scriptores recensere, cum de his catalogum amplissimum. Thomas Erpenius vir sanè doctissimus, omnique studiorum genere excultissimus in lucem edendum promittat; at his paucis ante oculos propositis, Arabicam linguam à præstantissimis viris fuisse excultam sufficit demonstrasse.

C A P. XIV.

De Orientalium, Moslemannorum præsertim, dogmatibus.



Utm iam aliquid de Orientalium nonnullis vrbibus ac moribus dixerimus, abs re non erit si breuiter pauca de ipsorum cultu ac religione tractauerimus, siquidem in Oriente, vt notum est, degunt Moslemanni qui Mohamedis sectatores sunt: & Christiani, ac Iudei, quorum hic nullam faciemus mentionem.

Porro Christicolæ in Oriente omnes Christum dominum Dei filium pro hominum salute incarnatum credunt, ac fatentur, & sacrosanctum ipsius Euangelium omnes summo honore venerantur. Quia tamen infensus generis humani hostis zizania seminare non cessat, sanctissimamq; Christi vnicam Ecclesiam, vbique terrarum ac gentium, tanquam leo rugiens affligere semper conatur, multorum mētes seduxit variasq; in hæreses fœdas ac lethales induxit. Et quidem Melchitæ seu Græci, qui per totum Orientem lōgè lateque sunt sparsi, Spiritum sanctum a solo Patre procedere, Purgatorium nullum existere pessimè crediderunt; indeque illis odium intestinum in summum Pontificem, atque in omnes ei in spiritualibus subiectos, ita vt eidem veracissimo Christi in terris Vicario primatum pertinaciter adnegent. Atque hos Georgiani in omnibus sequuntur. Nestoriani, qui hæresim à Nestorio ac Theodoro Mopsuesteno exhauserunt, per vniuersam Chaldæam, vnde etiam Chaldæi dicti sunt, Mesopotamiam, Indiam Orientalem, qua de causa etiam Sancti Thomæ Christiani nuncupantur, sparsi, regiones illas inhabitant. Hi duas in Christo personas constituunt, Christumque non esse dicendum Deum incarnatum, sed Deiferum, quia per cohabitationem solam puro homini ac simplici est Deus copulatus, stolidè arbitrantur; hinc etiam Virginem Mariam non Deiparam sed Christiparam appellandam esse contendunt. Cum Græcis etiam Spiritum Sæctum à Patre & Filio procedere negantibus, temerè assentiuntur. Nestorio deinde à Cōcilio Ephesino damnato summum honorem deferunt, ac tanquam virum sanctissimum, cuius ossa quæ in Thebaide consepulta, solo contactu mortuum resuscitasse nugantur, publicis precibus inuocant ac venerantur. Iacobitæ, Dioscoriani, & Eutyctitæ sic ab hæresiarcis Iacobo Baradeo, Dioscoro, & Eutyche dicti à Cōcilio Chalcedonensi sunt damnati. Iacobitæ quidem ac Dioscoriani per totam Syriam sunt diffusi; Eutyctiani verò, quos in omnibus Coptitæ sequuntur, per vniuersam Ægyptum, Nubiam, Æthiopiā atque Indiam superiorem se dilatant, ac diffundunt. Omnes hi à prædicto Concilio hæretici sunt

*Græcorum
schisma.*

*Nestorianorum
habitatio ac hæresis.*

*Iacobitarum
patria ac
hæresis.*

declarati, quia Christi naturas humanam scilicet & diuinam, duasque voluntates & operationes confundentes ac permiscentes, vnam tantum in eo constituere: negant enim post Verbi vnionem cum carne, duas naturas inconfusas, duas voluntates, duasque operationes impermixtas in Christo Domino, sed vnam tantum ex his conflata autumant. Vt verò hanc suam hæresim aliquo exteriori signo profiteantur, vno tantum digito crucis signo se muniunt, vt sic vnam Christi naturam, operationem, voluntatemque testentur. Ad hæc, Confessionem nullam admittunt, sed eorum multi in Ecclesiæ parietibus factis foraminibus peccata sua confitentur, alii verò Deo soli, qui cordium scrutator est, confitendum aiunt. Coptitæ verò qui Ægyptum, Nubiam & Æthiopiam inhabitant, vt diximus, circumcisionem more Iudaico addiderunt, quam ad salutem esse necessariam affirmant, & quia in Euangelio scriptum est, *Ipse vos baptizabit spiritu sancto atque igne*, aquam elementarem non sufficere contendunt, sed ferrum ignitum, quo puerorum frontibus, aut genis, aut temporibus crucis signum inunt, adhibent. Armenos, Paulistas, aliasque sectas Orientales breuitatis causa omittimus, quoniam eas omnes sacri Doctores fusè confutarunt, nec visum nobis tam foetida vlcera defricare. Accedamus ergo, petita venia & salutata modestia Christiana, ad ea quæ de cultu vano superstitioneque impostoris ac pseudoprophetae Mohamedis docet Sidi Ben-Aali in supracitato libro. Moslemâni igitur vox ethymologiam habet à verbo Assama, quod, se dedit, obtemperauit, ac fidelis factus est, denotat. Inde Ismaëlitæ omnes Moslemanni dicti sunt, quasi Deo obedientes ac fideles.

*Coptitarum
regio, ac
vires.*

*Mohama-
zarum dog-
mata.*

Horum igitur cultus religioque in eo consistit, ait Iacob Ben-Sidi Aali, vt credant omnia colloquia à Gabriele Angelo, facta Prophetæ nostro, dum ipsum de ijs, quæ credenda ac faciēda interrogabat, quæ sunt ea, quæ sequuntur.

De dogmatibus Moslemannorum est, vt omnes credant in vnum Deum, cui nullus alius est par (& hanc vltimam particulam directè contra Christianos protulit, qui tres in Deo æquales personas veracissimè credunt ac fatentur) Te-

neant-

neantq; Angelos seruos Dei esse, & credāt in scripturā, quæ
 missa est ad Apostolos, quæ ex communi opinione ipso-
 rum diuiditur in centū & quatuor libros, quorū decem ad
 Adamum missi sunt, quinquaginta ad Set, & triginta ad E-
 noc (quem Edris vocitant) & decem ad Abraham, lex
 ad Mosē, psalmi ad Dauidem, Euangelium ad Isa seu Iesū
 Christum, Alcoranus deniq; ad Mohamedem; Vt quoq;
 teneant hos missos esse ob hominum vtilitatem, & credant
 in diem resurrectionis post mortem, & aliquos esse ad ignē
 prædestinatos, alios ad Paradisum, iuxtā Dei voluntatem,
 nam in Alcorano dicitur, nemo ex vobis est, qui non ha-
 beat locum suum in paradiso, & locum in inferno deter-
 minatum; Credant etiam bonorum præmium, malorum
 autem supplicium: & Sanctorum intercessionem. De dog-
 matibus est etiam, vt firmiter credant in calamum diuinū,
 qui digito Dei creatus est. Calamus iste ex margaritis est
 confectus, eius longitudinis atque spatij, quod vix eques
 velox conficere possit annis quingentis. Eo fungitur mu-
 nere, vt scribat ipsemet omnia præterita, existētia, ac fu-
 tura; atramentum quo scribit, est ex lumine: linguam ve-
 rò, quā scribit, nemo intelligit, præter Archangelum Sera-
 phaelem. Credant etiam sepulchrorum supplicium, nam
 solent sæpe mortui cruciari in sepulchris suis, vt factum est
 in quodam sepulchro, quod est intra Meccam & Medinam.
 Hæc ex pluribus sufficiant ne plus æquo dixisse videamur.

C A P. XV.

De Moslemannorum præceptis.



Moslemannis omnibus Hebræorum more præ-
 putiorum circumcisio præcepta est, quæ non
 octauo à natali die iuxta Iudæos celebratur,
 sed postquā pueri octauum, nonū, decimum,
 vndecimum, ac duodecimum attigerint an-
 num: vt sic, inquit, quid agant, intelligant, ac fidei
 professionem cum rationis vsu testentur. Fœminæ verò

*puella cir-
cumcisa.*

quamquam iuxta multorum opinionem huic legi subiectæ non sint, pleræque tamen, vt in Ægypti regno fit, huic legi se submitunt, ibi enim puellæ tredecim, quatuordecim, & quindecim annorum circumciduntur; At Sidi Ben-Aali capite de circumcissione ait, circumcissionem masculis legem esse, fœminis verò honoris causa.

*orationis
horæ statuta.*

Iisdem secundo loco oratio præcipitur, precesque horariæ, quas in templis aut domi forisque peragere debent. Quinquies ad has preces interdium, noctuque accedunt. Primæ orationis tempus est hora antelucana, cùm apparere incipit Aurora: secunda fit circa meridiem: tertia post meridiem antequam Sol declinare incipiat: quarta post solis occasum dum stellæ apparere incipiunt: quinta denique prima noctis vigilia, seu tertia noctis parte, quæ licita est, inquit Ben-Sidi Aali vsque ad mediam noctem, quo tempore transacto illicita omnino est. His ergo præcisè horis aded sunt intenti, vt nemini illas absque peccato transgredi liceat, imò ait Ben-Sidi Aali, si quis in mare fuerit deiectus, sciatque orationis tempore instare, si potest, orationis legem complere debet; ac mulier, inquit, dum parturit, non est ab hac lege immunis, sed infantis caput aliquo in loco reclinare debet, & statutum orationis tempus adimplere, quod in hac secta arduum omninò est.

*Leges de ora-
tione seueræ*

Viatores autem omnes statim atque orationis tempus instare aduertunt, à via parùm semoti se lauant, si aqua adsit, alioquin terra leuiter effossa se lauare simulant, & illinc non discedunt donec orationem compleant suam. Præcipitur etiam in pauperes ac pupillos elemosinæ erogatio, qui verò adeo tenui sunt fortuna, vt pauperibus elargiri nequeant, Xenodochiis inservire; & in publicis viis sternendis laborem insumere tenentur, quoniam se Deo satisfacere hoc modo arbitrantur. Item Ramadhani ieiunium obseruare, quod triginta diebus constat; ieiunium verò incipiunt ab Aurora vsque ad Solis occasum, donec certò noctem aduenisse, astraque apparere cognoscant, tunc enim oratione vespertina peracta mēsa se apponūt, & quibuslibet cibus vescitur, nullo autē modo à carnibus aut aliis se abstinēt cibus, excepto vino, quod ieiunū tempore om-

ninò

*Mohameta-
orum ieiunii
leges ac ca-
remoria.*

nino est interdictum, quoniam in transgressores seuerè animaduertunt. Et licet interdium non solum à cibo sed potu abstineant, noctem tamen totam in epulis ac dapibus & erapulis vsque ad Auroram consumunt, tabernæ enim, Ramadhani tempore, nocte cuique patent, quam cum canticis ac strepitu, non aliter ac baccanalibus diebus insomnem transigunt.

*In ieiunio
commessa-
tiones.*

Cuilibet eorum etiam, semel saltem in vita, Mecchensis templi atque Medinensis visitatio summoperè commendatur, de qua quoniam supra capite septimo satis dictum est, nihil hic subiungemus.

Præcipitur etiam decertatio ac pugna contra suæ fidei hostes: Mohamedes enim inquit Author idem, in mandatis habuit, vt non amplius Christi exemplo, humilitate, precibus, suasionibus, ac monitis ad legis obseruationem homines induceret, ast ferro ac bellis fidei resistentes inuaderet, & tanquam Diuinæ iustitiæ vindex sicarius iste in transgressores animaduertent, pertinaces ac perfidos pro tanto scelere vlcisceretur; obtemperantibus verò, & vltro huic legi se dantibus innumeras foeminas pulcherrimas, voluptates copiosissimas, flumina multa lacte & melle scatantia, paradisos septem bonis omnibus affluentes pollicetur. Immo præscriptum est illis, teste Ben-Sidi Aali, vt si proprio sanguine Principi opem ferre nequeant, sua saltem pecunia ac bonis ei succurrere teneantur. Suisque proponunt, si quis ipsorum in bello moriatur, statim in cælum euolaturum: propterea certatim quemlibet laborem aggredi ac omnia ad necem pericula subire non dubitant. Hac de causa solent apostatis, qui ad Moslemannicam trãseunt professionem, sagittam tradere, quam digitus index sursum erectus sustentat; Sagitta quidem bellum aduersus fidei suæ hostes denotat: vnicus autem digirus, Dei vnitatem contra Christicolas, qui sanctissimæ Trinitatis personas veracissimè credunt, indicat. Demùm lotio corporalis aqua naturali, quæ triplex est apud illos, prima enim & quotidiana ante horarias preces, quæ legalis est apud ipsos, de qua fusè tribus capitibus tractat Ben-Sidi Aali. Ea hoc modo fit, primò denudatis cubito tenus brachiis

Belli leges.

*Mohamedes
bello non pa-
ca legem con-
didit.*

Lotiotriplex

manum

*Lotionis ca-
ramonia.*

*Turca pro
gravioribus
peccatis bal-
neis utuntur.*

manum ac brachium dexterum lauant, deinde simili pacto
sinistrum, postea nasum, aures, faciem deinde totam,
collum, capitis verticem, pedes vsque ad iuncturas, si sint
denudati, alioquin calceorum extremitates ac superficiem,
postremò pudenda, dumque talibus se lustrant aquis, pre-
ces suo modo obmurmurant. Cùm verò has lotiones ad
leuiora delenda peccata fieri autument, pro grauioribus
emundandis, balneis vtuntur, ac lotionem totius corporis ad
crimina delenda opus esse nugantur.

*Post aluum
aut vesicam
exoneratam
aqua adhi-
betur.*

Tertia demùm lotio fit dum aluum aut vesicam exonera-
uerint, non enim charta aut linteo vtuntur, sed aqua frigi-
da qua pudenda ipsi aut ipsorum mancipia lauant: nefas
enim esse ducunt, si vestimenta vllò modo aut vrina aut
alia re proximè inhonesta fuerint maculata: imò si id ac-
cidat, lustratione opus esse opinantur. Sidi Ben-Aali autem
duobus capitibus vëtre vesicæque expurgatâ ostendit mo-
dum se abstergendi lauandique, sed quia relatu insulsa sũt,
& auribus mundis ingrata, illa vt futilia planè omisimus.
Ad hæc demùm imagines aut pictæ, aut sculptæ, omnia
furta, homicidia, rapinæ, adulteria, caro etiam suilla, vi-
num, sanguis, morticina, suffocata, ac immunda animalia
apud ipsos prohibentur.

C A P. XVI.

De Moslemannorum atque Christianorum funeribus.



Vetor supra citatus postquam de lotionem, iei-
iunio, Eleemosinis tractauit, fusè etiam de cu-
ra circa moribundos gerenda, de testamento,
exequiisque in fine sui libri pluribus agit. Mos-
lemanni igitur statim atque sentiunt se morbo
grauatos, Abedum seu Pium aut Santonem accersen-
dum curant, qui ipsos in fidei suæ professione confortet,
caelestia eis proponat, & aliquid pro opportunitate ex Al-
corano recitet. Interim si morbus ingrauescat, atque vi-
cina

*Mohametai
moribundi.*

cinae mortis instare periculum sentiant loti testamentum faciunt, atque omnia quae furto, rapinaque sunt ablata, creditoribus syngrapho solutionis dato, iuxta leges restituere tenentur, si quae verò furto latrociniisque dolove sint usurpata, nesciantque cui sint reddenda, aliquam argenti vim publicis aedificiis, vti Xenodochiis, Mescchæis sive Mescuitis, balneisque, pauperibus etiam ac religiosis suis legant; Quinetiam hac de causa multi captivi libertate donantur, vt ab Auicenna factum legitur: alii libros in vsum communem testamento designant: alii denique alia pro libito statuunt. At Ben-Sidi Aali de Mohamedis præcepto esse ait, vt bonorum tertia pars in vsum publicum cedat, Xenodochiis, atque Mescuitis legetur. Qui autem ab intestato moritur, eum ab aliis mortuis obiurgari nugantur.

Mohamedorum testamenta.

Vbi verò animæ corporis vinculo sunt solutæ, cadauera lauari proximi consanguinei curant, & gossypio nares, os, oculi, auresque obturantur: tum melioribus induuntur vestibus & candidis indusiis, albusque capiti tulipantus imponitur, cadauera demum feretro imponuntur, & ad coemeteria, quæ extra ciuitatem sunt, ingenti comitatu efferuntur eo ordine, vt santones religiosique præeant, post hos reliqua virorum turba confusim, quæ sequitur feretrum, quod feminae plorantes, moestaque voce ac lugubri eiulantes subsequuntur, stridulisque clamoribus vsque ad sepulchra comitantur. Ibi vestibus illis quibus ornata ad sepulturam erant, spoliantur, ac albo linteo ab imo vsque ad verticem involuuntur, atque facie ad Meridiem versa terra teguntur. His peractis multæ funduntur pro defuncto preces, multæque pauperibus, vt idem faciant, erogantur eleemosinæ.

Cadavera lauantur.

Funeris pompa.

sepeliendi modus.

Porrò Christicolæ in illis partibus quotquot sunt, dum tali in statu versantur, sanctam sumunt Eucharistiã, quam cõfessio præcedit sacramentalis, deinde aut verbis aut scriptis testamentum conficiunt. Interea Sacerdos iam iam moriturum monere, adhortarique non cessat, vt Christianã religionem constanter ore & corde confiteatur, fideique articulos omnes affectuosè amplectatur, ac denique ad vitam æternam hac spe eum venturum pollicetur. Eo demum

*Funebris
pompa.*

*Mortuos de-
ploratos.*

*Sepeliendi
mos.*

*Famina
mortuos de-
plorantes.*

*Conuiuia
f. neta.*

mortuo thura in cubiculo odoresque incenduntur. Dein cadaver albo linteo inuolutum, feretroque impositum quatuor ad cæmeteria baiuli efferunt, illudque plures viri comitantur, ac multæ subsequuntur fœminæ. Interim proximiores consanguineæ affinesque plorare, cineres supra caput faciemque spargere, vestes dilacerare, capillos euellere, genas vultumque percutere, & demùm eiulantes horridos ad cælum clamores extollere non cessant. Viros etiã videres discinctos ad feretri latera calamitatem suam desistere, tulipanti rænias explicare, barbam euellere, ac lacrymis gemitibusque terram implere. Vbi verò ad sepulchrum ventum est, laicorum corpora, sindone alba inuoluta, aut etiam vestibus induta, facie ad Oriëntem versa humanantur; Sacerdotum verò, Pontificum præsertim corpora vestibus sacerdotalibus induta in sella statuuntur, ac lapide ora sepulchrorum occluduntur. Supra deinde sepulchra thura cremantur, atque multæ funduntur preces. His peractis fœminæ in gyrum sepulchrum ordine ambiunt, & nœniis moestis ac lugubribus, stridulisque vocibus de morte amici conqueruntur, querulasque cantilenas in defuncti laudem affinis canens, omnes alias respóndentes ad lacrymas excitat. Sacrum ad hæc pro mortuo celebratur, quo peracto omnes Sacerdotes, qui ibi interfuerunt, multique Clerici, alii etiam seculares à defuncti hæredibus ad prandium conuocantur. Accumbentes autem mensæ proximior consanguineus inter epulas sepiusculè, vt pacem ac requiem pro defuncto precentur, monet hortaturue, hi verò alta voce, Deus misereatur eius, cuius causa hos edimus cibos, respondent. Prandio verò finito, mortui hæredes verbis amicis solantur, ac requiem eidem precantes discedunt.

CAP. XVII.

*Quenam sit Moslemannorum de Deo, de Christo, deque
Virgine doctrina & opinio.*



Moslemanni omnes, Arabes scilicet, Persæ, Tatarsi, ac Turcæ unum Deum Omnipotentem creatorem cœli ac terræ, sapientissimum, æternum, atque bonis præmia, malis supplicia tribuentem confitentur atque prædicant: tamen verum Deum, qui tribus personis adorari, & coli vult, omninò negant, tribusque potissimum argumentis ex Alcorano desumptis ad sanctissimam personarum Trinitatem negandam temerè ducuntur. Primò Deus omnipotens est ens simplicissimùm, ergo vnus, solus ac singularis, si enim trinus esset plures essent, ac proinde non simplex. Cùm verò nullam aliam generationem, quàm carnalem per commixtionem maris & fœminæ esse norint, secundò argumentatur: Deus nullam habuit vxorem, igitur neque liberos. Tertio ex absurdo aliud trahunt argumentum, si plures essent, inde destructio vniuersi sequeretur, nam fieri posset, (inquiunt) vt aliqua discordia dissentioque inter illos oriretur, ac proinde maxima creaturis incommoda. Aliud quoque argumentum Mohamedes acutum, scilicet: capite de mulieribus sub fine addebat; vbi sic, Maria mater Christi quanquam iusta ac pia esset, fœmina tamen erat, ciboque indigebat, igitur Deus esse non potest. Insipiens vir iste atque omninò ignarus beatam Virginem vt tertiam Trinitatis personam à Christianis coli adorarique putabat. At hæc argumenta cum aranearum telis sint debiliora, Christianorum mulierculis, vt leuia ac inania dissolueda relinquimus: neque talia vllum merentur habere responsum. At verò nos ex ipso Alcorano, etiam inuito Mohamede, Diuinas Personas, Christique Diuinitatem, quam accerrimè impugnat, fatendas compellemus. Capite enim de mulieribus, quod *Surat Annesa* indigitant,

*Argumenta
Mohame-
torum con-
tra Christia-
nos.*

Ex Alcorano
Persona &
Christi divi-
nitas demō-
stratur.

paulò ante finem ait, profectò Isa (seu Iesus) filius Ma-
riæ Missus est Dei, & est verbum eius collocatum in ip-
sa, ac Spiritus de ipso, hoc est de Deo. Et capite de fœde-
ribus, quod *Surato-Lookud* vocant, paulò etiam ante
finem sic ait: Memento ò Iesus fili Mariæ beneficii mei
erga te ac matrem tuam, dum te corroboravi Spiritu
Sanctitatis, alloqueris enim homines in cunabulis &
adultus, & creabis de luto volatilia, insufflabis enim
in luteam formam, & creabis volucres permissu meo;
subdit deinde, leprosos mundabis, cœcos illuminabis,
ac denique mortuos resuscitabis; atque eadem alibi sæpe
repetit. En quomodo suo se gladio iugulat impostor iste,
quomodo duas sanctissimæ Trinitatis personas, Verbum
scilicet atque Spiritum Sanctum agnoscit, quomodo
etiam Christum appellet Deum, ad quem enim creatio
pertinet nisi solùm ad ipsum Deum? attamen miser iste
atque insipiens quòd hîc acerrimè impugnat, alibi vltiò
concedit: Tanta nempe vis veritatis est ac virtus, vt
eam sæpe hostes, etiam ab ipsa extorres obtorto velut
collo, proferre ac fateri cogantur. Ad hæc etiam verum
prophetam natum de virgine, virum non cognoscente,
& à Gabriele Angelo annunciata, capite de familia Am-
ram, quod *Surato Al-Amram* vocant, ingenuè ac spon-
te fatetur. Porrò ob talem tantamque Christi dignita-
tem atque arctam cum Deo familiaritatem, quodque
propheta insignis, & omni virtutum genere afflueret, sce-
lestissimorum ac perditissimorum hominum ludibriis
eum exponere, Dei bonitati indignum esse putabat, ac
proinde cruci affixum, atque mortuum omnino nega-
bat. At alium in Christi similitudinem ac formam mu-
tatum, eius loco à Iudæis crucis patibulum atque mor-
tem sustinuisse existimabat. Sic enim capite de mulie-
ribus loquitur; ob turpem illorum (scilicet Iudæorum)
sermonem (subintellige, supplicio affecimus eos, vel
quid simile) in Mariam atque in Messiam Iesum filium
Mariæ Missum Dei, dum occidisse illum gloriabantur.
At sanè non occiderunt eum, neque cruci affixerunt,
sed alium in eius speciem atque similitudinem mutatum.

Mohamedes
Christi mor-
tem negat.

Et paulò post, certò non occiderunt illum, sed Deus ad se eum transtulit, & in die iudicii erit testis supra eos (hoc est supra Iudæos atque Christianos) Similia habet capite de *Al-Amram*, vbi de Virginis natiuitate, annunciatione, atque Christi Domini miraculis & in cœlum translatione seu ascensione, falsa veris mixta tractat. Ob hæc Moslemanni omnes tali opprobrio atque infamia crucem habent, vt eam miseros Christianos adultos, qui ad Mohametæam legem transeunt, ter pedibus conculcare, terque conspuere cogant. Ceteros verò Christianos imprudentiæ atque stupiditatis arguunt, qui Christum probra, & crucis ignominia, turpem, acerbamque mortem perpeffum esse affirmant. His plura iungere promptum fuerat & facile, sed ne leues aliorum nugas effutire, aut infidelium in Christianos opprobria repetere videremur, ea omnia silentio potius tegenda, quam typis vulganda sumus arbitrati, dicendique finem fecimus, grauiora molientes.

Cruce Christi apud Moslemanni ignominiosa.

F I N I S.

DOCTISSIMIS VIRIS


D. D. GABRIELI SIONITÆ

ET IOANNI ESRONITÆ MARONITIS,

*De Geographiæ Arabicæ versione Latina, de-
que subiuncto libello :*

IO. BAPTISTÆ DVVALLII,

Linguarum Orientalium Interpretis, gratu-
latorium Exasticum.

 *VÆ miranda suis Natura amplectitur vlnis,
Vixque homini, longo tempore, tota patent.
Hæc breuibus noscenda vltro conceditis horis,
Dum narrat vasto quicquid in orbe Liber.
Ergone, consumptis opibus, terræque marique
Errandum? vtrouis plura Libellus habet.*

Summa Priuilegij.

Ludouicus Francia & Nauarra Rex Diplomatibus suis sanxit, ne quis præter Gabrielis Sionitæ & Ioannis Hefronitæ voluntatem imprimat librum, cui titulus est Geographia Nubiensis, aut alibi terrarum impressum in Regnum Gallicum importet, venalem uè habeat. Qui secus fecit, confiscatione librorum, & alia graui pœna multabitur. Vt latius patet in literis datis Parisijs anno M. DC. XX.