

R 45

COMPENDIO  
**CURIOSO**  
DEL ATLAS

ABREVIADO,  
EL QUE CON MUCHA  
claridad dà noticia de to-  
do el Mundo, y cosas  
inventadas.

POR EL LICENCIADO GINES  
*Campillo, Presbytero.*



CON PRIVILEGIO:  
En Pamplona: En la Oficina de los  
Herederos de Martinez, y à  
su costa. Año 1758.

Las licencias , y  
aprobaciones de  
este Libro se omi-  
ten aqui por no  
alargar la Obra.

AL SEÑOR  
D. MANUEL  
DE  
BORDA,

CABALLERO DE EL  
Habito de San Tiago, y  
Theforero General, que  
fuè del Exercito, y Reyno  
de Navarra, y Provincia  
de Guipuzcoa; y actual-  
mente del Exercito de  
su Magestad.

SEÑOR.

**N**Otè dias ha la gran-  
de inclinacion de  
V. m. à la historia,  
cuya llave maestra es la Geo-  
gra-

graphia ; y hallandome en la  
prensa con un claro , y breve  
Compendio de ella , con el  
nuevo aditamento de un ras-  
go , que mi filial fidelidad,  
aunque toscamente , ha for-  
mado de las muchas gran-  
dezas de este Illmo. Rey no de  
Navarra , tuve el feliz  
acuerdo de dedicarlo à V. m.  
en quien ya se miraba asian-  
zado el aprecio por una par-  
te : y por otra confiaba mi  
debido agradecimiento tendria  
su acogida la oferta.

Pequeña es , Señor , al pa-  
recer , mas coze al mundo  
entero en realidad ; y aunque  
cortarlo todo es largo viage,  
es muy corta empresa à los  
Talentos de V. m. capaces de  
penetrar mas desmedidas dis-

sancias , y mas , quando los dirige tan honrosa inclinacion , como acreditarse sabio , que es el Habito conforme al pecho de un Caballero.

Nadie ignora , que lo sois , y muy probado con testimonio à la vista ; y para el que no la tiene , ò la tiene mala , la vocea la fama con todos cinco sentidos ; pues con los mismos os grita Caballero el generoso Valle de Baztan por Vos ; y por El : con ellos os publica tal esta Imperial Ciudad de Pamplona , Cabeza del Illmo. Reyno de Navarra , quando una , y otra vez os señala por su Regidor preeminente de San Juan : assi sois conocido , quando nuestra Pacifico , y Mayor Monarcha

Fer-

Fernando VI. ( que Dios  
guarde ) premia , por no-  
blemente fieles , vuestros ser-  
vicios ; del mismo modo os  
acredita vuestro proceder ; y  
tal quedará estampado justa-  
mente à la posteridad.

Corra , Señor , en aumento  
la dicha , puesta , que por Vos  
propio se grangea ; y sea con  
las felicidades , que le desea  
su mas agradecido


Miguel Antonio  
Domech.

AL

## AL LECTOR.

**P**uedo decir con verdad lo que ha quatro meses sucedió en mi Libreria con un preciado de sabio por cursado en la Gaceta, hablaba de ella, como pudiera de su casa, y muy satisfecho me encajó, que *Escocia* estaba en *Andalucía*, se lo hice ver en el *Atlas*, de que se agradó, y quiso comprarlo; pero le detuvo el precio, como à muchos avia sucedido: con lo que determinè costear, coordinar, y añadir su impresion, para que así le tenga el que quiera por una *peseta*, y vea à *Escocia* en *Inglaterra*.

**E**L Señor Fr. Segismundo de  
Flumberg , y sus seis  
Academicos , pudieran aver no-  
tado el claro misterio del Pro-  
logo ; pues veian en la pag.  
101. à Escosia en su lugar:  
sin embargo , en atencion à su  
cortès aviso , se hace , como se  
pide.



**DIFINICION DE LA GEO-**  
*graphia, y division del Pla-*  
*nisferio general de todo el*  
*Mundo.*

**L**A Geographia es el conocimiento, y la descripcion de diferentes partes de la tierra, y del agua, que juntas forman un cuerpo Espherico, ò redondo, llamado *Globo* terrestre, y se nos representa debajo una superficie, que se distingue en tierra firme, *Islas*, *Oceano*,

no,

no, Mares, y Golfos. Este cuerpo, que es muy vasto, y dilatado, pues tiene de circuito, ò redondèz siete mil doscientas leguas, queda de todas partes rodeado del ayre, sustentandose sobre su propio peso por la divina Omnipotencia de quien le criò. Los hombres habitan en la superficie de toda su circunferencia, sin caer, como nos parece deberia acontecer à nuestros Antipodas; porque como cosas pesadas, naturalmente se inclinan à la tierra, y àzia su centro, ni se pueden alejar de él sin alguna violencia. Este ayre, que rodea todo el globo terraqueo, queda asimismo por todas partes encerrado del Cielo.

en cuya comparacion el vastisimo cuerpo de la tierra, no es mas que un punto. La Esfera celeste tiene dos diferentes movimientos, el uno con que del Oriente àzia el Ocaso dà la vuelta en veinte y quatro horas, formando el dia, y la noche. El segundo es opuesto, y propio à los Astros, que acaban su curso muy desigualmente. El Sol en espacio de un año sin hacer la mas minima mudanza en su carrera, de donde nace, que algunos Climas de la tierra son tan calorosos, frios, ò templados, à proporcion, que se hallan cercanos, ò apartados de donde passa mas, ò menos perpendicularmente este hermoso Planeta.

El

El Globo Terraqueo se puede dividir en tres maneras, artificialmente, respecto de los círculos celestes, en *Zonas*, *Climas*, *Longitud*, y *Latitud*. Naturalmente, en las partes arriba definidas, *Istmos*, *Islas*, *Ensenadas*, *Mares*, &c. cuyas lindes la misma naturaleza ha demarcado. Y politicamente, en *Imperios*, *Reynos*, *Republicas*, y otros *Estados*, que determinò el libre alvedrio, y eleccion de los hombres. Solo hablaremos de su division *Politica*.

Segun esta division politica se señalan comunmente quatro partes de la tierra, *Europa*, *Afsia*, *Africa*, y *America*, las tres primeras forman

*del Atlas.*

5  
man un solo Continente, que es el mundo antiguo, y la quarta Parte hace por sí sola otro Continente, que llamamos el *Nuevo Mundo*, ò *Indias Occidentales*, porque se descubrió el año de 1492, y fue hasta entonces incognito. Otros Geógrafos añaden à estas quatro Partes del mundo otras dos, la tierra *Artica*, que se halla cerca del *Polo* de este nombre, y la *Antártica* que está al *Polo* opuesto *Austral*, que llaman *Tierra incognita*, y juzgan ser un Continente tan vasto como *Europa*, *Assia*, y *Africa* juntas.

Deleando, pues, dar al Público una suficiente noticia de las quatro Partes conocidas de la tierra, para

A

que

que venga en conocimiento de las distancias , no puedo dejar de notar la gran diferencia , que ay de leguas en unos, y otros Países , y es como se sigue :

Una legua de <i>España</i> tiene passos.....	3400.
Una legua <i>Alemania</i> .....	4000.
Una legua comun de <i>Francia</i> .....	2500.
Una legua grande de <i>Francia</i> .....	3000.
Una legua de <i>Suecia</i> , y de los <i>Esquizaros</i> .....	5000.
Una legua de <i>Ungria</i> ....	6000.
La de <i>Polonia</i> .....	3300.
Una legua de <i>Inglaterra</i> .	1250.
Una legua de <i>Escocia</i> ....	1500.
Una milla de <i>Italia</i> , hace passos.....	1000.
Una legua de <i>Italia</i> son tres	mi-

millas , haciendo un passo Geometrico cinco pies , y un pie doce pulgadas.

Segunda vez se advierte al Lector , que quando escribo los confines de algun Continente, Reyno, Isla, ò Provincia particular, siempre empiezo por el Oriente, Mediodia, Poniente, y despues los limites, que tiene al Norte. Item, quando digo tiene de largo tantas leguas, siempre entiendo de Oriente à Poniente, y su latitud de Mediodia al Norte, ò Septétrion.

## EUROPA.

**E**Ste Continente, como sin disputa es en extension de las referidas partes del

mundo la menor, así irrefragablemente por su calidad, temple, fecundidad, destreza, y número de sus moradores, es la más noble, y aventajada, sacando más tesoros de su comercio, que las otras de todas sus minas.

Casi toda la *Europa* está dentro la Zona templada Septentrional, y su mayor extensión del Mediodia al Septentrion, será de 800. leguas grandes de *Francia*, y desde Oriente à Poniente 900.

Sus límites son el *Archipiélago*, *Helesponto*, *Proponto*, *Bosphoro Tbracio*, *Ponto Buxino*, *Bosphoro Cimmerico*, *Mar del Azabache*, el *Dun*, ò *Rio Tanais*, hasta el *Lago de Rezan*, y una línea imaginada desde  
el

el principio del *Tanais*, hasta el grande *Emporio* del Norte, *San Miguel Archangel*, donde el Rio *Divina* desagua en el mar *Hyperboreo*: el mar *Atlantico*, el Estrecho de *Gibraltar*, y el *Mediterraneo*. el mar *Atlantico*: el mar *Hyperboreo*.

El temple, fertilidad, y demàs prerrogativas de la *Europa*, sus Rios caudalosos, y Fortalezas, las costumbres, y genios de sus pueblos se declararán en adelante, tratando de cada una de sus muchas hermosissimas Provincias en particular.

De estas las principales en que se divide esta mas noble porcion del mundo, son 14. con el orden siguiente.

1. *España*, que contiene  
à

à Portugal, y consta de muchos Reynos. 2. Francia. 3. Italia. 4. La Germania inferior, que es Flandes, y Holanda en 17. Provincias. 5. La Germania superior, ò Alemania, que comprehende la Bohemia, y parte de Dinamarca. 6. La Polonia con la Prusia, y Cassubia, Rusia Meridional, Podolia, Volinia, Lituania, Livonia, Sumogitia, Messovia, y otros Estados. 7. La Ungria con la Transilvania, y ambas Moldavias, que la Meridional llama Valaquia. 8. El Ilirico, que encierra la Croacia, Dalmacia, Bosnia, Rascia, y la Grecia. 10. La Romania. 11. La Servia, y Bulgaria. 12. La menor Tartaria. 13. Parte del Estado del Gran Duque de Moscovia. 14. La

*Escandinavia*, que contiene los Reynos de *Noruega*, *Suecia*, y *Dinamarca*: de cada uno de estos Estados se hablarà adelante, debajo de sus títulos respectivos.

Dichos Estados, Reynos, Republicas, y Provincias, se gobiernan de diferentes maneras. El mas noble, y dicho es el gobierno Monarchico, como el de *España*, *Francia*, &c. El Despotico se usa en *Turquia*, y *Moscovia*: el Aristocratico en *Venecia*: el Democrático entre los *Esquizaros*, y en *Olanda*. Otros ay mixtos de Monarchico, y Aristocratico, como en *Alemania*, *Inglaterra*, y *Polonia*.

El Estado *Monarchico* es el que se gobierna por un solo Soberano.

El

El *Despotico* es aquel , cuyo Monarca dispone libremente de la vida ; y muerte de sus subditos sin formalidad , ni via de justicia.

El *Aristocratico* es aquel, donde gobiernan algunos Nobles , ò Personas mas calificadas.

El *Democratico* es aquel, donde se eligen algunos del Pueblo para que gobiernen.

Profesante en dichos Estados de *Europa* varias Religiones , y asi se pueden llamar las Sectas distintas de la unica , y verdadera Religion Catholica Romana.

Cinco son las principales, que se egercen , aunque las Sectas han echado muchas ramas , la mas antigua, y sola

verdadera es la Catholica, cuya Cabeza es el Romano Pontifice, Successor de *San Pedro*, que se sigue en *España Francia, Italia, Flandes*, y gran parte de *Alemania*, y *Polonia, &c.*

La *Mahometana*, que inventò, y enseñò el año de 625. *Mahometo*, *Arabe* de Nación, que los *Turcos* professan estrechamente, y algunos de sus *Vassallos*.

La *Griega*, de los que se apartaron de la Iglesia Romana, para seguir el cisma de *Photio*, falso Patriarca de *Constantinopla*, y algunos dogmas de *Arrio*, *Nestorio* *Estichos*, *Dioscoro*, y otros *Heresiarcas*: varias Sectas que de aqui brotaron, se tienen en

B

los

los Estados del *Gran Turco*, en *Moscovia*, y en algunas tierras dependientes de *Polonia*.

La *Luterana*, que predicò *Martin Lutero*, *Apostata* en el año 1517. y se professa en *Alemania baja*, *Saxonia*, *Dinamarca*, *Suecia*, y *Brandemburg*: y finalmente la Religion pretendida reformada, que compuso *Juan Calvino* de los errores de *Uicleff*, *Hus*, y otros *Heresiarcas*. De estas dos ultimas han salido muchissimas otras Sectas, que se hallan en *Inglaterra*, *Olanda*, *Alemania*, y *Polonia*, aviendo mas de veinte diferentes de *Lutero*, y muchas de *Calvino*.

Los Soberanos, que dominan en *Europa* oy en dia, son  
nuef-

nuestro Santísimo Padre el Pontífice Romano, el Emperador, el Rey de España, el de Francia, el de Polonia, el Rey de Portugal el Rey de Inglaterra, el Rey de Suecia, el Rey de Dinamarca, el Rey de Prusia, el Rey de Cerdeña, el Rey de Nápoles, el Czar de Moscovia, el Gran Turco, el Duque de Lorena, los siete Electores del Imperio, que son los Arzobispos de Moguncia, Treberis, y Colonia; el Duque de Baviera, el Conde Palatino del Rhin, el Duque de Saxonia, y el Marqués de Brandemburg, ó Rey de Prusia, á quienes se añadió últimamente el Duque de Hanover. Las Republicas de Venecia, Holanda, Genova, y Leca con los

Cantores de los *Esguizaros*, el *Lansgrave de Hafia*, el Duque de *Neoburgh*, el Duque de *Saboya*, actual Rey de *Cerdeña*, el de *Florencia*: los Duques de *Hanover*, *Lucemburgh*, *Zell*, *Brunsvich*, *Uoolffenburel*, y *Holstein*; y finalmente tambien las Ciudades aliadas *Hansiaticas*, como *Hamburgo*, *Lubecque*, *Bremen*, *Rostok*, &c. Los Obispos de *Lieja*, *Munster*, y *Paderborn*.

## ESPAÑA.

**S**E llamaba antiguamente *Iberia del Rio Ebro*; y por que es la parte mas Occidental de toda la Tierra Firme, se dice tambien *Hesperia*, de donde nace el llamarse aquella Punta en Galicia *Cabo de Finis*

*Finis Terra.* Puedeſe llamar *Península*, porque el Mar la baña por todas partes, menos la de los *Montes Pirineos*, que la dividen de *Francia*.

Los terminos de España ſon; al Oriente, el *Mediterraneo*, y dichos montes; el eſtrecho de *Gibraltar*, y el *Oceano* tendrá por lo largo desde el *Cabo de S. Vicente*, que eſtá en los *Algarves* hasta *Colibre*, junto à *Perpiñan* en el *Rosellon* 260. leguas; y ſu ancho desde el *Eſtrecho* hasta el *Cabo de las Peñas*, en *Auſtrias*, ſerá de 160.

Seis ſon los principales *Rios* de España. 1. *Tajo*, que nace en los *Montes de Albaracin*, paſſa por las *Villas de Zurita*, *Fuente de Dacñas*, *Aran-*

juéz, Toledo, Talavera, Puente del Arzobispo, Almaráz, y Alcantara, despues entra en Portugal, y se desagua en el Océano en Lisboa. 2. El Duero, que nace junto à Soria, passa por el Burgo de Osma, S. Estevan de Guzman, Simancas, Toro, Zamora, y entrando en Portugal à Miranda, desemboca despues en el Océano en Oporto. 3. El Ebro, que nace cerca de Espinosa, junto à Asturias passa por Frias, Miranda de Ebro, Logroño, Calahorra, Tudela, Zaragoza, Caspe, y se desagua en Tortosa en el Mediterraneo. 4. Gaudalquivir, que nace en Sierra Segura, passa por Baeza, Andujar, Cordova, y junto à Hiziya baña los muros de Sevilla, y

en-

entra en el *Oceano* en *S. Lucar*, Puerto, que está siete leguas de *Cadiz*. 5. *Guadiana*, que nace junto à las *Salinas*, cerca las sierras de *Alcaraz* en unas lagunas, passa por *Calatrava*, *Puebla*, *Palacio de Rey*, y al Molino de la Polvora del *Alcazar de S. Juan*, le mete debajo de tierra el espacio de 6. leguas, y bolviendo à salir junto à *Arenas*, passa por *Medellin*, *Merida*, y *Badajoz*; despues entra en *Portugal*, y va à desaguarse en el *Oceano* en *Ayamonte*, Puerto de *Algarve*. 6. El *Miño* en *Galicia*, que nace en los montes, que están entre *Lugo*, y *Mondoñedo*; passa por *Lugo*, *Belezar*, *Orense*, y *Tuy*, entra junto à la *Guardia* en el *Oc-*

seano: es de notar, que todos estos Rios, menos el *Ebro*, corren de Oriente à Poniente, que es cosa bien singular.

Dividise la *España* en quince partes, que casi son todas Reynos, y se llaman *Castilla la Vieja* y *la Nueva*, *Navarra*, *Estremadura*, *Leon*, *Aragon*, *Valencia*, *Murcia*, *Andalucia*: *Granada*, *Portugal*, los *Algarbes*, *Galicia*, *Asturias*, *Vizcaya*, y *Cataluña*.

En el medio de todos están las dos *Castillas*: de la *Vieja* es Capital *Burgos*, de donde está cerca la cèlebre Abadia de las *Huelgas*; y ay un famoso Hospital Real para Peregrinos.

La Capital de *Castilla la Nueva* es la famosa Ciudad de

de *Toledo*, sobre el *Tajo*, cuyo Arzobispo es Primado de las *Españas*, con mas de doscientos mil ducados de renta, pero el primer Lugar entre sus Villas, tiene la Coronada Imperial de *Madrid*, sobre el Rio *Manzanares*, por estar en ella desde el principio del siglo pasado, en consideracion de su santissimo temple, la Corte del Rey Catholico, por su grandeza, hermosura de su Plaza mayor, lo magnifico de sus calles, y Palacios, abundancia de sus fuentes, lo rico de sus Templos, y otras prerrogativas.

*Alcalà de Henares*, à seis leguas de *Madrid*, es una de las celebres Universidades de *Europa* donde se enseñan todas

Cien-

Ciencias , especialmente la Sagrada Theologia especulativa.

Incluida con *Castilla la Nueva* está la *Estremadura*, cuya Capital es *Badajoz*, fertilissima Provincia especialmente en ganados, y tan templada, que los llevan allá à invernar de partes muy remotas: tiene tambien minas de plata, y un Gobernador, ò Capitan General de toda la Provincia.

*Leon*, cuya longitud será de 40. leguas, y su latitud de 55. tambien está en lo interior de *España*, y tiene el nombre de su Capital, y un Obispo: su Iglesia Cathedral se tiene por una de las hermosas de *España*: en este Reyno está *Valladolid* (antes Corte de los

Reyes) sobre el Rio *Pisuerga*; y *Salamanca* sobre el Rio *Tormes*, una de las mas famosas Universidades de todo el mundo.

*Galicia*, que es el Reyno mas occidental, tendrá 50. leguas de largo, y 40. de ancho, su Capital es *Compostela*, ò en Idioma vulgar, *Santiago*, tan cèlebre por las Romerías continuas de todas partes del mundo; y es de notar, que son tantos los Franceses, que van allá; que el camino Real le llaman: ò *Camiño Francés*. Ay un famosísimo Hospital Real, y Confesores para los Estrangeros: tiene su Capitan General, que reside en la *Coruña*, à donde ay tambien un Consejo Pro-  
vin-

vincial. Ay minas de Oro, Plomo, Cobre, Hierro, y Ber-mellon, y grande abundancia de ganados.

Dando la buelta de aqui àcia el Norte, y costeando el *Oceano*, se hallan las *Asturias*, que es un principado de que se intitula el *Heredero Primogenito* de la Corona de *España*, tendrá 48. leguas de largo, y 18. de ancho, su Capital es ahora la Ciudad de *Oviedo*.

*Vizcaya* comprehende tres partes; la una se llama propiamente *Vizcaya*, que es la mayor, y su Capital *Bilbao*; otra *Guipuzcoa*, su Capital *San Sebastian*; y la otra *Alaba*, su Capital es *Victoria*. Las riquissimas minas de hierro  
las

las dos Fortalezas de San Sebastian, y Fuente Rabia, y la Paz de los Pirineos, que se hizo sobre el Rio Bidassoa, junto al ultimo Castillo, en la Isla de los Fayfanes, año de 1659. donde confina la Francia, hacen celebre à esta Provincia,

## NAVARRA.

**E**L Ilustrissimo Reyno de Navarra, Patria de Leales, Solar de Ingenios, y Origen de Nobles confina por el Oriente con los montes Pirineos: al Septentrion con Goipuzcoa, Alaba, y Vizcaya: al mediodia, con Aragon, y al Occidente con Castilla àcia la Rio-

ja. Tiene de largo 28. leguas, y 32. de ancho, su figura es, la de una piel de Buey extendida: Poinde à la comodidad humana, quanto es necesario para el regalo.

Su division oì es en 5. Merindades, cuyas Capitales son bellas Ciudades. Su Cabeza es Pamplona Fundacion de *Tubal*, situada à las vertientes de los Pirineos en espaciosa llanura, coronada por todas partes de altas Sierras, y Montañas, Pásseate por la mitad de su circuito el christalino *Arga*, fertilizando sus amenas hueritas.

Està cercada de fuertissimas murallas, que la guardan, y de oy en adelante se hace in conquistable por las  
 nue-

nuevas fortalezas , que cada dia se obran con maravilloso arte : à este se miran ya oy reducidos todos sus caminos, que antes fueron fragosidades , y altos despeñaderos de la inculta naturaleza , que por tan aspera siempre pareció imposible à nuestros antepasados : así saben executar rendidos en este Reyno las mayores empresas, quando los que le gobiernan son tales.

Tiene fuerte Castillo terraplenado , y à la traza del de *Amberes*, que fabricò el Señor Rey Don *Felipe II.* mantiene el occidental muro, forma circular, gran foso, puente levadiza, plaza de Armas, muchas casas matas , bellisima

ma Iglesia , tahonas , famoso pozo nativo , que por artificiales conductos tiene siempre preparada à disposicion de todos una exquisita fuente, que hace vistosa la plaza ; à que se añadió el año 1754. la curiosa fabrica del Almagazen de Armas ; y asì mismo un delicioso plantio de arboles ordenado à toda arte.

Dividese en tres varrios que son el Bargo de *San Cernin*: Poblacion de *San Nicolàs*, y *Nachurreria* ; que , por los Bandos Civiles , que avia entre ellos , hermanablemente unió el Señor Rey Don *Carlos III.* à ocho de Septiembre de 1423. Habitanla 5000. vecinos , Cavalleros , y Nobleza , divididos en quatro Parroquias,

requisas, diez Conventos de Religiosos; quatro de Religiosas; y un Hospicio de Beatas Dominicanas, donde reciben à custodia, y educacion niñas, y Señoras.

Un Hospital General, habiéndole suprimido el año 1754 el de San Juan de Dios, y destinado al servicio de S. M. à cuyo fin se ha fabricado en él un espacioso Quartel. Quatro Hospicios para Pobres Peregrinos. Una bella Oficina Real, cuyo maravilloso artificio de agua labraba al dia cien libras de polvora, y el año de 1755. se fabricò un Molino de papel para el Santo Hospital de *Pamplona*, habiendo esta comprado el sitio à su Magestad.

Ilustrasse con famosa Universidad instituida año 1608. Magnifica Cathedral, que componen 10. Dignidades: 24. Canonigos: y 16. Racioneros. Se consagrò el Templo año 1397. Gozò primero Obispo à *San Fermin*, hijo suyo, martirizado año de 303. Su cuerpo ilustra à *Amiens*, y de sus reliquias posee tambien parte, no sin sumo gozo, esta imperial Ciudad Cabeza del Reyno, que tiene exquisitamente colocadas en el pecho de la Efigie, que labrada con maravilloso artificio, tiene expuesta à la veneracion de sus devotos, en la Parroquia de *S. Lorenzo*, en su famosa Capilla, (cuya Fabrica, y ornato puede passar por

por la octava maravilla, y donde se ostenta el Santo tan liberal, que los milagros son repetidos cada dia, y acredita su narrativa de volumen crecido, que bien se desca. En una palabra: el Santo concede quanto se le pide.

Don Inigo Arista renovò esta Dignidad, que al presente tiene el Illmo. Señor Don Gaspar de Miranda, y Argoiz, cuya universal literatura, piedad, y zelo es bien notorio.

Quando no abundàra este Reyno de tantas glorias, pudiera prestarlas con solo aver nacido, y criado se en el el Apostol de las Indias *S. Francisco Xavier*, Patrono de su Illmo. Reyno.

Tiene un Consejo Real Supremo para todo el Reyno, donde sin apelacion à otro se finalizan las causas, le componen seis Señores Oidores, y un Señor Regente.

La Corte Mayor es otro Tribunal, en donde se conoce en primera instancia, todo articulo de Justicia, y de él ay suplicacion al Consejo. Le componen tres Señores Alcaldes, y un Señor Presidente.

Un Tribunal de Hacienda, que llaman *Camara de Comptos*, compuesto de un *Togado*, tres *Cavalleros de capa, y espada*; un *Patrimonial*, un *Thesorero*, cuyo usual trage fue el de la seria golilla, y el año 1754.

por la dignacion de su Mag. se mudò , aunque de color negro ; al ayroso de Militar.

Finalmente tiene Virrey, que regularmente suele ser uno de los mas distinguidos Generales de los Egercitos del Rey nuestro Señor.

## ARAGON.

**E**L Reyno de Aragon tendrá 80. leguas de longitud, y 47. de latitud. Su Capital es *Zaragoza*, situada à las Riberas del *Ebro*, felicissima por averle honrado Maria Señora Nuestra con su presencia , viviendo aun en carne mortal , dejando su Santa Imagen colocada sobre  
el

et *Santo Pilar* , donde se venera en la Angelica, y Apostolica Capilla, que de su orden erigieron el Apostol *San Tiago*, y sus Discipulos los 7. Convertidos; tambien le ilustran los célebres Santuarios de N. Señora del Portillo, que la defendió de la invasion de los Moros , y de los Innumerables Martires , que en Defensa de la Fè sacrificaron sus vidas. Su Iglesia Metropolitana se compone de dos Templos Catedrales, que son el del Salvador , y el de Nuestra Señora del *Pilar*, distribuidos los Canonicos en dos residencias , que se mudan todos los años, y el Dean reside seis meses en cada uno de ambos Templos.

Ay Arzobispo, y un Capitan General, Audiencia, y Tribunal de la Inquisicion. Es madre fecunda de ingenios, contando entre sus hijos, al celebre Poeta *Prudencio*. Este Reyno tiene otras Ciudades de grande amenidad, y es abundantisimo de ganado, trigo, aceyte, y otros frutos. Ay dos Universidades, que son la de *Huesca*, y *Zaragoza*. Sus principales Fortalezas son *Jaca*, *Monzon*, y *Mequinenza*.

## CATALUÑA.

**C**ataluña solo tiene titulo de Principado. tendrá de largo 60. leguas, y de ancho 50. Su Capital es *Barcelona*, donde reside el Governador.

nador, ò Capitan General, ay un Obispo, Consejo, y Tribunal de Inquisicion. Fue tomada por el Duque de Ber-  
*ruik*, despues de largo sitio, en el año de 1714. y despues se ha construido una hermosa, y fuerte Ciudadela. Tiene esta Provincia algunas minas de Jaspe, y cristales; y à una jornada de *Barcelo-va* està el famoso Monasterio de N. Señora de *Monferrate*, Abadía de Monges Benitos. Sus principales Fortalezas son *Girona*, *Rosàs*, *Tarràgana*, *Lerida*, y *Tortosa*.

Continuando à dar la buel-  
 ta àcia Mediodia, y Ponien-  
 te, por las costas del *Medi-  
 terraneo*, primero se encuen-  
 tra.

## VALENCIA.

**E**L Reyno de *Valencia*, que tiene de largo 66. leguas, y de ancho 25. Su Capital es *Valencia*, sobre el Rio *Guadalavivior*, à media legua deita del Mar. Es amenisimo su temple, de suerte, que en sus muchos espaciosos jardines, y huertas, nunca les faltan à los arboles flores, ni fruta. Tiene minas de plata, hierro, alabastro, alumbre, y lapiz. Ay Arzobispo, Capitan General, Audiencia, Tribunal de la Inquisicion, y una famosa Universidad.

## MURCIA.

**E**L Reyno de *Murcia* tendrá de largo 25. leguas,

D

Y

y 23. de ancho : su Capital es *Murcia*, sobre el rio *Segura*, y su Obispo lo es tambien de *Cartagena* : es muy abundante de limones, naranjas, vinos, sedas, alumbre, amethystos, almagre, y plomo.

### GRANADA.

**E**L Reyno de *Granada* tendrá 80. leguas de largo, y 30. en lo mas ancho : su Capital es *Granada*, sobre los Rios *Daro*, y *Genil*, al pie de *Sierranevada*, que siempre está cubierta de nieve: conquistòla el Señor Rey *Don Fernando* el Catholico de los Moros en el año de 1492. El Emperador *Carlos V.* empezó aqui en el *Alhambra* un magnifico Palacio, pero no está

està acabado. Su Territorio es amenísimo, abundante en sedas, y hermoscado de una Vega, ò llanura de mas de quatro leguas, que toda con el beneficio de dichos dos Rios, y la comodidad de las Azequias, se riega todas las veces, que se quiere. Ay Chancilleria, un Consejo, y un Tribunal de Inquisicion; pero las calles son à lo Morisco, irregulares, y estrechas. La Metropolitana es magnifica.

### ANDALUCIA.

**E**L Reyno de *Andalucia* tiene de largo 84. leguas, y de ancho 52. Su Capital es *Sevilla*, sobre el Rio *Guadquivir*, y sube la Marea, ò por lo menos la creciente hal-

ta ella 15. leguas , de suerte , que pueden llegar à sus mura-llas grandes Navios. Su Me-tropoli es bellissima , y por la Torre , ò Giralda , se puede subir à caballo ; es poco fuer-te , y sus calles son irregula-res , y estrechas à lo morisco.

### CORDOVA.

**C**ordova fue antiguamen-te Reynò , y Corte de su mismo nombre , oy es grande Ciudad sobre el *Guadalqui-vir* , pero poco poblada ; siem-pre ha florecido de grandes Ingenios , siendo Patria de *Seneca* , *Lucano* , *Averroes* , y del *Gran Capitan* , &c.

### ANDALUCIA.

**H**allase en este Reyno de *Andalucia* el Puerto , y Fortaleza de *Gibraltar* , que tie-

tiene enfrente la de *Centa*, que desde allí se ve.

Tambien está el famosísimo Emporio de entrambos mundos, y Puerto de *Cadiz*, que llaman Isla de *Leon*, en cuya Baía caben mas de mil Navios sin embarzarse, donde se cargan, y descargan los Galeones, y Flota de las *Indias*, y ay grandísimo comercio.

Costeando de aquí à pocas leguas, se encuentra el Puerto de *Ayamonte*, à la embocadura de la *Guadiana*, y luego los *Algarves*, que es una Provincia harto desdichada, y esteril, sin embargo tiene un Obispo en *Faro*.

## PORTUGAL.

**U**ltimamente está el Rey-

no de *Portugal*, que comprehende casi toda la antigua *Lusitania*: heredòle el Rey *Felipe II.* despues de haver echado el usurpador *D. Antonio* Prior de *Crato*, el año de 1580. y sus sucesores los Reyes Catholicos lo poseyeron hasta el año de 1640. quando se levantaron los Portugueses, y coronaron por su Rey à *Don Juan* el IV. Duque de *Berganza*, cuyos descendientes le poseen pacíficamente desde la Paz echa con la Reyna Madre Tutora, en el de 1668. Tiene de larga 110. leguas, y de ancho donde mas 50.

Dividese el Reyno de *Portugal* en seis Provincias. 1. *Estremadura*, en que està *Lisboa* la Capital Corte de los  
Re-

Reyes , y famosísimo Puerto, à donde se desagua el *Tajo*, pero la Ciudad , aunque muy grande , tiene muy poco de magnifico , ò hermosura, siendo las mas callejuellas bajadas , y cuestras , donde no caben sino literas. 2. *Beira* 3. Tras los montes en que està el Ducado de *Berganza*. 4. La Provincia entre *Duero* , y *Miño* , à donde està *Braga* , y *Porto*. 5. La de *Alentejo*. 6. El Reyno de los *Algarves*.

Tiene el Reyno de *Portugal* minas de oro, plata, estaño , hierro , plomo , alumbre , cristales , rubies , y otras piedras.

Las Islas principales de *España*, que se hallan en el Mediterraneo son tres , que los  
an-

antiguos llamaron *Baleares*; *Mallorca*, *Menorca*, è *Ibiza*. *Mallorca* està en medio, y *Palma* es su Capital, donde ay Capitan General, Inquisicion, y Audiencia. A su Oriente està *Menorca*, son dos buenos Puertos, y Países muy fertiles. *Ibiza* tiene la Capital de su nombre, y *Formentera*, grande abundancia de Frutos, sin animal alguno ponzeñoso. Toda la *España* fue dominada despues del Imperio Romano, de diferentes barbaras Naciones, por los *Uandalos*, *Alanos*, por los *Godos*, y *Viso-Godos*, en todo mas de 700. años, y despues por los *Moros* de *Africa*, deide el año de 711. hasta el de 1492. quando el Rey Don

*Fer.*

*Fernando* ganó à *Granada*.

En el año 1610. se purgò totalmente de los *Moros*, que se toleraron hasta entonces, y por medio de la Inquisicion se conserva la *España* mas, que ningun otro Reyno gloriosamente limpia de qualquier Secta contraria à la Religion Catholica, y los Sectarios, que cogen, si son obstinados, los queman.

## FRANCIA.

**E**ste Reyno se llamaba antiguamente *Galia*, y tiene su nombre de los *Fran-  
cos*, Pueblo de *Alemania*, que pasó, à habitarle. Son sus lindes *Alemania*, los *Esguizaros*, y *Piemonte*: el Me-  
di-

diterraneo, y montes Pirineos, que la dividen de *España*, como los Alpes, de *Italia*: el *Oceano*, la *Manga*, ò Canal de *Inglaterra*, y los *Países Bajos*. Está en medio de la Zona templada Septentrional; en lo mas largo de Poniente à Oriente, desde la punta de *Bretona*, llamada el *Conquet*, hasta mas allá de *Sarralva* en *Lorena*, tendrá 200. leguas, y de ancho del Mediodia al Septentrion, que es desde los Pirineos hasta *Calais* 180.

Quatro principales son los caudalosos Rios, que entre otros muchos fertilizan este abundantísimo, y poderoso Reyno, la *Sena*, ò

Se-

*Sequana*, que nace en *Sansens*, seis leguas de *Dijon* en el Ducado de *Borgoña*, y pasando por *Sene*, *Bar*, *Troya*, *Melun*, *Corbeil*, *Paris*, *Meulon*, *Nantes*, *Vernon*, *Roan*, *Caudebec*; de allí à quatro leguas entra en el mar *Britanico*, ò Canal de *Inglaterra*. La *Loira*, que nace en *Godet* en las *Ceucnas*, 4. leguas de la Villa de *Pui*, pasa por *Feurs*, *Roanne*, *Bourbon*, *Dezize*, *Nivers*, *Orleans*, *Blois*, *Tours*, *Sanmur*, y *Nantes*, desde donde se navega hasta el *Oceano*, que se desagua en *Sanazayre*. La *Garonna*, que nace en *Salurdun* al pie de los *Pirineos* en la *Gascuña*, pasa por *San Bertran*, *Rieux*, *Tolosa*, *Agen*, *Burdeos*, y desde aquí es navegable por espacio

cio de 20. leguas , hasta entrar en el mar de *Gascuña*; pero perdiendo su primer nombre, y tomando el de *Girona*.

El *Rhodano* , que tiene su nacimiento en los *Alpes* , fuera del Reyno , en el monte *San Godardo* tierra de los *Grisones* passa por *Sion*, entra en el Lago de *Ginebra* , *Leon*, *Viena*, *Valencia* , *Montlimat* , *Viviers*, *Aviñon*, *Arles*, y *Dormet* ; y de alli à 4. leguas se pierde en el *Mediterraneo* por muchas bocas.

Antiguamente se dividia la *Galia* en *Cisalpina* , y *Transalpina*. Item , despues en *Galia Belgica*, *Celtica*, *Aquitonica*, y *Narbonense*, pero oy dividen este Reyno en diversas Provincias, y son las principales,

1. La *Ginea*, ò *Aquitana*, cuya Capital es *Burdeos*. 2. El Gobierno de *Lenguadoc*, que comprende el *Rosellon*; su Capital *Tolosa*, la mejor Ciudad despues de *Paris*, su país el mas fertil; y ameno de todo el Reyno. 3. La *Provença*, su Capital *Aix*. Contiene el Principado de *Orange*; cuya Fortaleza poseyò, y mandò bolar el Rey de *Francia*, pero se restituyò al Rey *Guillermo*, por la paz del *Haya*, fortificada como antes: la Capital es *Carpentras*, que pertenece al Papa, como tambien *Auiñon*, en donde no poco tiempo estuvo la Silla Apostolica, y ay las mas hermosas murallas del mundo. 4. El *Delfinado*, de que toman el nombre

los Principes herederos por el concierto, en que les cedió el Conde *Humberto*, que despues fue Religioso Dominico, al Rey *Felipe de Valois*: su Capital es *Granoble*, sobre el Rio *Isàra*. 5. El Gobierno de *Leon*, cuya Capital es *Leon*, Ciudad de las mas ricas, hermosas, y antiguas de *Europa*, cèlebre Emporio donde se juntan los Rios *Rodano*, y *Sona*. 6. El Gobierno, ò Ducado de *Bergoña*, cuya Capital es *Dijon*, sobre el Rio *Ucbe*, contiene la muy insigne Abadía *Cisterciense*, y la *Bressa*, que fue de los Duques de *Savoia*. 7. La *Champaña*, que así se llama por sus hermosos campos: contiene varias Provincias, que son 1. La *Champaña*,  
su

*del Atlas.*

51

su Capital *Troya*, sobre la *Se-  
na*. 2. El *Remès*, su Capital  
*Reims*, cuyo Arzobispo consta-  
gra los Reyes de *Francia*. 3.  
El *Perthès*. 4. El *Rbeteles*. 5.  
El *Vailage*. 6. El *Bassiñy*; su  
Capital *Langres*. 7. El *Se no-  
nense*, su Capital *Sens*, y su  
Arzobispo Primado de las *Go-  
lias*, aunque le lo disputa el  
de *Leon*. 8. *Bria de Champaña*,  
su Capital *Provins*.

El octavo Gobierno es el  
de la *Picardia*, que se reputa  
por la mas noble Provincia, y  
es el Solar de muchísimas  
Ilustres Casas: su Capital es  
*Amiens*.

El nono es *Normandía*, su  
Capital *Ruan*, sobre la *Sens*,  
cèlebre Emporio. El 10. La  
*Bretaña*, por todas partes ba-  
ña-

ñada del *Occano*, contiene las Diócesis de *Renes*, *Dol*, *S. Malo*, *S. Brieu*, *Tregier*, *S. Pol*, de *Leon*, *Quimper*, *Vanes*, y *Nantes*: su Capital es *Renes*. Los Gobiernos referidos se hallan en lo exterior de la *Francia*, y en lo interior.

El undecimo Gobierno, ó Provincia es la de *Orleans*, que comprende otros doce Gobiernos subalternos, siendo la mas estendida de todas, su Capital es *Orleans*, antiguamente Corte de un Reyno; pero aora es Ducado, y Titulo de los segundogenitos de *Francia*.

La duodecima Provincia es la Isla de *Francia* que aunque la menor, es su Gobierno el mas apetecible de todos: lla-

ma se *Isla*, porque se encierra entre los quatro Rios *Sena*, *Marna*, *Oise*, y *Aina*: su Capital es *Paris*, Corte de los Reyes de *Francia*, aunque los mas residen en los Palacios circunvecinos de *S. German*, *San Claudio*, *Fontainebleau*, y *Versalles*: tiene esta Ciudad la grandeza, riqueza, y demàs ventajas que todos saben, su Arzobispo es Duque, y *Par* de *Francia*.

El Ducado de *Lorena*, que antiguamente fue Reyno, tiene por Capital *Naney*, Corte que fue de sus Duques; contiene además del Ducado de *Lorena* el de *Bar*, y por la paz del *Haya* se bolvió à sus Duques; pero demolidas las Fortificaciones. El Condado de

*Borgoña* , ò Franco Condado, que era uno de los diez Circulos del Imperio , tiene por Capital *Dola*, y singular abundancia de excelentes vinos, trigos , ganados , y salinas.

Los *Pares de Francia* fueron al principio, que los criò *Carlo Magno* , doce; seis Eclesiasticos , y seis Seglares ; entre los primeros ay tres Duques, el Arzobispo de *Rems* , el Obispo de *Lan* , y el de *Lan-gres* , y tres Condes, el Obispo de *Chalon* , el de *Noyon*, y el de *Boves*. Tambien entre los Seglares ay tres Duques; el de *Borgoña* , el de *Normandia*, y el de *Aquitania*, ò *Guie-na*; y tres Condes, el de *Flan-des*, el de *Tolosa*, y el de *Champaña*. Los demás se instituyeron

ron despues. El Christianisimo Rey de *Francia Luis XIV.* fue el primero , quien prohibiò el Exercicio de la Religion pretendida reformada de *Calvino* el año de 1686. echãdo todos los Sectarios , que eran innumerables.

Esta Corona es hereditaria oy en la Casa do *Bourbon* , y siempre con exclusion de hembras , en virtud de la Ley Salica.

## ITALIA.

**L**A *Italia*, jardin de *Europa* , se estiende en forma de bota , y como Península, casi por todas partes bañada del mar ; su mayor longitud desde *Lauset* en *Saboya*, hasta *Otranto* en el Reyno de

*Napoles* , es de 210. leguas, pero su anchura es muy irregular , y donde mas 157. leguas : confina con el *Rio Arza*, y *Golfo de Venecia*, el mar, los *Alpes* , y *Rio Varo* ; y con el *Golfo Adriatico*.

(Son quatro sus principales rios. 1. El *Pò*, dicho *Eridano*, que nace del *Monviso* , monte altissimo en *Piamonte* ; passa por *Saluzo* , *Turin*, *Trin*, *Casal*, *Valencia* , *Plasencia* , *Cremona*, y *Ferrara* ; despues entra en el mar *Adriatico* , siendo navegable casi desde el principio. 2. El *Athesis* , ò *Adige*, que nace en el Condado de *Tiròl* , passa por *Trento* , *Verona* *Rovigo* , y se delagua en *Valprona* con el *Adriatico*. 3. El *Tiber*, que nace en el mon-

te *Apenino*; y pasando por las Villas de *Burgo*, *San Sepulcro* *Cita de Castello*, *Perugia*, y *Roma*, entra por *Ofia* en el mar *Toscano*. 4. El *Arno*, que nace en el monte *Apenino*, atraviesa la *Toscana*; y pasando por *Florenzia*, y *Pisa*, entra en la mar *Ligustico*. Tiene tambien la *Italia* algunos insignes Lagos; v. g. el Lago de *Como*, el de *Iseo*, el de *Garda* y el de *Perusa*.

*Roma* es la Capital de toda *Italia*, que de dos mil años acá es, y passa por la mas cèlebre del Orbe, y Cabeza del mundo. Puede se dividir la *Italia* en las trece partes siguientes, empezando de lo mas occidental.

1. El Estado, ò Ribera de

*Genova*, que tiene la Capital de su nombre, muy poderosa, y bella, con increíble trato y comercio.

2. La *Toscana*, que fue un Reyno, llamado antiguamente *Hetruria*, ò *Tuscia*: su Capital es *Florençia*, una de las más hermosas Cuidades de *Italia*, Corte del *Gran Duque*, que es nombre de sus Soberanos desde *Pio V.* acá. El Emperador *Carlos V.* incorporò à la *Toscana* las Republicas de *Pisa*, y *Sena* à favor de *Cosme de Medicis*.

En esta Provincia està tambien la Ciudad Libre, y Republica de *Luca*, y las de *Piombino*, *Osbitelo*, *Telamon*, y *Puerto Hercole*.

3. La Campaña de *Roma*,  
que

que es del Estado Ecclesiastico , y su Capital la del Mundo, y la celebrada Ciudad de *Roma* , que el *Tiber* divide en dos partes.

4. El abundante , y amenisimo Reyno de *Napoles*, que contiene poco menos de la mitad de toda *Italia* , casi por todas partes està rodeado de mar : su Capital es la insigne , y mayor Ciudad de *Italia* , que dà su nombre al Reyno, llamada antiguamente *Partenope*. Dividese en 12. Provincias; la *Basilicava*; Tierra de *Bari* ; Tierra de *Otranto*, las doce *Calabrias* inferior, y superior. La Tierra de *Labor* , con su padraastro, el monte *Vesuvio*. El *Abruzo*, Condado de *Molissi* , la *Pulla*; la

*Capitania* ; los dos Principados *Citerior* , y *Ulterior* .

En la Ciudad de *Napoles* , que tiene un bellissimo Puerto , reside su Rey, y Monarca *Don Carlos de Borbon* , que lo posee juntamente con la *Sicilia* , en feudo de la Iglesia, y Sumo Pontifice , pagando cada año à su Santidad por ellos la vispera de *S. Pedro* , siete mil escudos , y una *Hanca* blanca. Ay en este Reyno 20. Arzobispos, y 130. Obispados ; pero son los mas muy tenues , 21. Titulos de Principes , 45. Marqueses , y Condes ; 2700. Poblaciones.

5. La Marca de *Ancona* sobre la Costa del *Adriatico* , que contiene la Santa Casa de *Loreto* , y es casi toda del Papa , como. 6.

6 El Ducado de *Esopoletto*, ò la Umbria, con la Tierra de *Sabina*.

7 La *Romania*, que contiene *Ravena*, y *Bolonia*, famosa Academia del Estado Eclesiastico, es tambien del Patrimonio de *San Pedro*, el Ducado de *Castro*, *Orvieta*, *Perugia*, y el Ducado de *Urbino*.

8 El Estado, ò Republica de *Venecia*, que tiene un Patriarca, y su Capital del mismo nombre, edificada de 72. Islas, año de 421. Ciudad tan primorosa, y rica, que no es facil hallar su igual, toda en forma de Isla, rodeada del mar, con algunas islitas circunvecinas, habitadas de Religiosos, y Maestros de

obras excelentes. Dividese en 6 partes. 1. El Dogado, ò País del *Dax*, que gobierna la Republica desde el año 697. 2. La Polentina de *Rovigo*. 3. El *Paduan*. 4. El *Veronès*. 5. La Marca de *Trevisa*. 6. El *Vicentino*.

9 La *Lombardia*, dividida por el *Pò* en dos partes, de que la una comprende los Ducados de *Parma*, *Medena*, *Ferrara*, *Monferrato*, y *Mirandula*: la otra el Ducado de *Milàn*, y el de *Mantua*; el *Bressan*, *Bergamach*, y *Cre-mach*, que son tres, como Provincias de *Venecia*.

10 El Ducado de *Milàn*, que recibe su nombre de su insigne Capital, y se gobierna por un Gobernador, que

reside en su famoso Castillo.

II El Piemonte, que està al pie de los Montes Alpes, contiene los Marquesados de *Ivrea*, *Susa*, *Saluzo*, y *Ceva*, el Ducado de *Aost*, el *Vercellès*, y el Condado de *Asti*. Su Capital es *Turin* sobre el *Pò*, Corte cèlebre de los Duques de *Saboya*, Prineipes de *Piemonte*, cuya Ciudadela es la primera de *Europa*, del mismo Maestro, que la de *Amberes*. Es este Ducado Soberano en *Europa*, y sus Duques descienden de los antiguos Duques de *Saxonia*, y se intitulan Reyes de *Chipre*, por averse casado el Duque *Luis* con la heredera de aquel Reyno, y Vicarios perpetuos del Sacro Romano Imperio. Se

divide la *Saboya* en seis partes , la *Saboya* , la *Mauriana* , la *Tarantesa* , el *Genuès* , el *Fausiñy* , y el *Cablès* : la Capital es *Chamberi*.

12 El *Friuli* , cuya Capital fue antiguamente *Aquileya* , Corte de Emperadores, yà arruynada , oy es *Udina*. Es de los *Venecianos* esta Provincia ; pero *Triest* Puerto , y Ciudad Episcopal, es del Emperador.

13 La *Istria* , que pertenece parte al Emperador , y parte à la Republica de *Venecia*

Suelen los Italianos celebrar sus diez mas ilustres Ciudades con estos Epitectos. *Roma* la Santa , *Napoles* la Gentil , *Venecia* la Rica , *Gé-*

*nova*, la Sobervia , *Milàn* la Grande , *Florençia* la Bella *Bolonia* la Gruessa , *Padua* la Docta , *Ravenna* la antigua.

En toda la *Italia* solo se professa la Religion Catholica Romana.

Las Islas principales adjacentes de *Italia* son, la de *Sicilia* , ò *Tinacria* , que es Reyno en el *Mediterraneo*, separado del de *Napoles*, por el Faro de *Mecina* : es muy fertil , y abundante; pero tiene un fiero padraastro en el Monte *Eibna* , ò *Mongibelo*, cuya altissima cumbre està siempre cubierta de nieve , y del medio salen continuas llamas , como de un grandissimo horno, que muchas veces causan terremotos , y abisman las Ciudades.

La

La Isla , y Reyno de *Cerdeña* en el Mediterraneo, tambien muy abundante de trigo , vino , y accyte , su Capital es *Callar*.

La Isla de *Corcega* , cuyo ambito serà de cien leguas, es de poco provecho , por su poca poblacion , y temple malo : su Capital es la *Bastia*: poseenla mas ha de 600. años los *Gineveses* , que mudan de Gobernador de dos en dos años.

La famosa Isla de *Malta*, cuyo ambito serà de 20. leguas , concediòla el Señor Emperador *Carlos V.* el año de 1530. à los Cavalleros valerosos de *San Juan de Jerusalem*, despues, que el Turco en 1522. los echò de la Isla de

*Rho.*

*Rhodas.* Aquí vive el *Gran Maestro* de la Orden, con *Titulo de Eminencia*, y residen muchísimos *Cavalleros*, que hacen sus caravanas, tiene admirables *Fortificaciones*.

La *Republica de Venecia* tiene en el mar *Adriatico* las *Islas de Corfu, Zafalonia, Zante*, y otras muchas.

## LOS PAISES BAJOS, O Germania Interior.

**D**Espues de los *Alpes* se entra en la *Germania*, que se divide en *superior*, è *Inferior*; de la primera se tratará en el capítulo siguiente.

Llamase *Inferior*, - ò *País bajo*,

bajo , no solo porque es muy llano , y sin montes ; pero tambien , porque està àcia el mar , donde desaguan los Rios : y sobre todo ; porque parte de estos Estados està inferior al mismo mar , y se inundàra ; si no fuera por los diques , y fuertes reparos.

Confinan con *Alemania* , con la *Lorena* , *Champaña* , y *Picardia* , y con el *Oceano*.

Tendrán de Oriente à Poniente , desde *Keyel* , en los confines de *Luxemburg* , hasta *Baurains* en *Ariesia* 66. leguas , y del Mediodia al Septentrion 80. desde *Trionvila* hasta las Costas de *Groninga*.

Sus principales , y caudalosos navegables Rios, son el *Rhin* , cuyo origen , y curso de-

declararé , tratando de la *Alcmania* ; la *Mesa* , que nace en *Champaña* , cerca del Lugar de su nombre, passa por la *Lorena*, y empieza à ser navegable en *San Thobaldo*, despues passa à *Neufchastel* , *Vaucoleur* , *San Michel* , *Verdun*, *Meuzon*, *Mezieres*, *Sedan*, *Charlevilla*, *Bovines*, *Dinant*, *Namur*, por *Lieja* , y *Mastricht*, à *Ruremunda*, *Venlo* , *Grave*, y *Revesteyn*, entra en la *Uvabl*, cerca de *Hervoerden* , y le llama desde alli *Miruve*, passando à *Uvorcun* , *Gorcum*, y *Dort*, despues de aver formado la Isla de *Iselmunda* , se desagua en el Oceano. La *Escalda* , que nace en la Montaña de *San Martin* , cerca de *Catelet* en *Picardia* , y saliendo de *Fran-*  
*cia,*

cia , entra en el Pais de *Cambray* , baña la Ciudad , passa à *Beuchain* , y *Valencianas* , de donde comienza à ser navegable ; passa à *Condè* , *Tornay* , *Audenarda* , *Gante* , *Termunda* , y *Amberes* , donde ya su agua es salobre . crece , y mengua por las Mareas. quatro leguas mas abajo se parte en dos brazos , cerca del Castillo de *Sappingen* ; el uno se llama *Hons* , ò *Perro* , que se pierde en la mar junto à *Flissinga* , y el otro conservando el nombre de *Escalda* , corre àcia el Norte , passa à *Bergopzom* , por las Islas de *Vvalcheren* y *Schouven* . De los Rios *Issel* , y la *Mosela* ; así mismo se hablarà entre los Rios de la *Germania Superior* . El *Lis* , que  
nace

nace en la *Artesia* en *Lisburgo*, cerca de *Torovan*, passa por *Air*, *Armentiers*, *Menin*, *Cortray*, y entra à *Gante* en la *Escalda*. La *Sambra*, que nace junto à *Raplon* en la *Picardia*, passa à *Landrechies*, *Berlaimontie*, *Maubenge*, *Charleroy*, *Genap*, y à *Namur*, se pierde en la *Mosa*. Y finalmente la *Scorpe*, que nace en la *Artesia*, passa à *Arras*, y *Dovay*, despues incorporada con otros Rios, se echa en la *Escalada*, à dos leguas de *Tornay* junto à *Mortaña*.

Dividense los Países bajos en 17. Provincias, de que quatro son Ducados, siete Condados, un Marquesado, y cinco Señorios. Los Ducados *Brabantie*, *Limburg*, *Luxemburg*,  
*Guel.*

*Gueldria*. Los Condados *Flandes*, *Artois*, *Hainaut*, *Olanda*, *Zelanda*. *Namur*, y *Zupthen*. El Marquesado *Amberes*, que es el del Sacro Imperio. Los Señorios *Frisia*, *Malinas*, *Utrecht*, *Overissel*, y *Groninga*.

De estas 17. Provincias, la parte Septentrional se suele llamar las Provincias unidas de *Olanda*, porque pertenecen à los Estados Generales de ella, que gobiernan democráticamente la *Olanda*, *Zelanda*, *Gueldria*, *Zupthen*, *Frisia*, *Utrecht*, la *Transilvania*, y *Groninga*. Su Religion mas usada es de *Calvino*, aunque ay *Luteranos*, *Anabapustas*, y *Judios*. Solo à los *Catholicos* se hace molestia.

La parte Meridional se llama

ma

ma el *Pais Bajo Catbolico* , y contiene las nueve Provincias restantes, y buena parte de la de *Gueldria*, con la Soberania de este Ducado, y en todas la pureza de la Fè Catholica sola.

Dichas 17. Provincias, despues de aver tenido varios Soberanos , finalmente vinieron à los Duques de *Borguñes*, que las poseyeron desde 1426. hasta 1478. quando casando *Maria* , hija unica heredera de *Carlos el Atrevido*, que mataron en *Nanci*, con *Maximiliano* Archiduque de *Austria*, y despues Emperador , Abuelo de *Carlos V.* las trujo en dote; y asi los Reyes de España las poseyeron hasta el año de 1581. quando dicha parte  
Sep-

Septentrional se revelò contra su legitimo Dueño *Felipe II.* tomando por su Cabe la Principe de *Orange.*

## LA FLANDES.

**E**sta Provincia es la principal, mas fertil, y mas poderosa de todas, y el mejor Condado del Orbe: confina con *Brabante*, y *Hanonia*: *Artesia*, y *Picardia*, la Canal de *Inglaterra*, y el *Oceano Germanico.*

Dividese en quatro miembros, y son el de *Gante*, el de *Bruxas*, el de *Ipres*, y el del *Franco àcia Dunquerque*: tiene mas de 28. Ciudades, ò Villas, con murallas, mas sin ellas, 154. Lugares. 48. Abadias, y una infinidad de Prioratos,

Colegios, y Monasterios: cinco Vizcondados , que son el de *Gante*, *Ipres*, *Furnes*, *Bergs*: *Vvinoch* , y *Harlebeck* ; tres Principados, *Steenbuisse*, *Gaure*, y *Espinoy* ; quatro Puertos, la *Inclusa* , *Nieuporte* , *Dunquerque* , y *Ostende*.

Su Capital es *Gante*, donde nació *Carlos V.* Emperador. Esta Provincia no tiene Gobernador General subalterno como las demás , y es la que mas contribuye à su Magestad , como la mas pingue. En ella, fuera de los Confines de *Francia* solo se habla la lengua *Flamenca*.

## LA ARTESIA.

**T**odo este Condado lo tuvo el Rey de *Francia* por

por el articulo 35. de la Paz de los Pirineos, echa en 1659. por *Felipe IV.* menos *Air*, y *Santomer*, que conquistò despues: su Capital es *Arras*, y tiene mas de 850. Lugares, nueve Merindades, ò Castellanas, y muchas Abadias; por la paz echa en *Madrid* el año 1552. *Francisco I.* Rey de *Francia*, fue obligado à ceder este Condado, y renunciar su derecho en favor de *Carlos V.* Aqui solo se habla la Lengua *Francesa*, y tienen los principales Cavalleros Flamencos sus Casas Solares, y mejor hacienda, confiscada siempre, que ay guerras.

Confina con *Flandes*, *Picardia*, *Bolonia*, y *Cambresis*. Ha tenido muchos Soberanos esta

Pro.

Provincia deſde *Pipino*.

## LA ANONIA.

**L**A Provincia de *Hainaut*; con titulo de Condado, donde ſe habla Lengua *Uvalona*, ò *Francès* corrompido; tendrá 20. leguas de largo: el Rio *la Haine* paſſa por medio, y tiene minas de hierro, plomo, y carbon-piedra, de que hacen lumbré.

Está incluída entre *Brabant*, y *Namur*, la *Champaña*, y *Picardia*, la *Eſcalda*, y *Flandes*. Tendrá 20. leguas de largo, y 16. de ancho. Llamale *Hanonia* del Rio *Haine*, que la fertiliza con otros Ríos.

Cuenta 24. Villas mura-  
das

das , su Capital *Mons*, y la de *Valencianas* muy fuertes, 950. Lugares , sin los muchos Castillos , un Principado *Haurè*, ocho Condados, 22. Baronias, y 26. Abadias. En lo Espiritual pertenece al Arzobispo de *Cambray*: ay un Cabildo Ilustrissimo de Prebendas, que han de ser de las Casas más principales, y van al Coro à rezar , y cantar sus Horas, con Habito à lo Eclesiastico; pero despues visten como los demás Seglares , y salen à casarse, quando quieren, dejando sus Prebendas.

### NAMUR.

Este Condado está entre *Hainaut* , *Brabante* , *Luxemburg* , y *Pais de Lieja*; es

es de poco distrito , y muy montuoso ; pero beneficiado por la *Mosa* , y la *Sambra* ; ay minas de yerro , plomo , y carbon , piedra , que se quema : su Capital es *Namur* , que es bañada de dichos dos Rios , y tiene un celebre , y fuerte Castillo.

Tendrá de largo 12. leguas , y casi la misma anchura. Ay un Gobernador General de la Provincia , un Obispo , y un Consejo Provincial , del qual se apela al de *Molinas* : comprende siete Ciudades , 180. Lugares , y muchas buenas Abadias. Tienen aqui los Padres Carmelitas Descalzos un muy devoto amenissimo Desierto.

## LUXEMBURG.

**E**ste Ducado está situado en la *Alemania baja*, entre el País de *Lieja*, el de *Limburg*, *Lorena*, y *Trevern*: su Capital es la importante, y fuerte Plaza de *Luxemburg*, fabricada parte en un collado, parte al pie de él en llanura, sobre el Rio *Elsa*. Tiene mas de veinte Ciudades, y cerca de 1200. Lugares.

Su estension es de mas de sesenta leguas, la mitad pais montuoso, y áspero, la otra toda Bosques, y selvas. Reside en la Capital el Gobernador General, que es perpetuo, como en las demás Provincias,

cias, y un Consejo Real. Esta Provincia fue antes solo Condado; hasta que *Carlos IV.* Emperador, de la casa de *Luxemburg*, la erigió en Ducado en 1354. intitulado los Primogénitos Duques de *Luxemburg*.

### LIMBURG.

**E**sta Provincia, con título de Ducado, está incluida entre el País de *Lieja*, y *Juliers*: su Capital es *Limburg* sobre el Rio *Uveset*, à tres leguas de *Aquisgran*, y quatro de *Lieja*.

La cèlebre Villa de *Espà*, afrenta de los Medicos por sus aguas saludables, que curan tantos defauciados, se halla à tres leguas de *Limburg*, y à  
ocho

ocho *Aquisgran*, cuyos baños son la *Piscina* de nuestros tiempos, y remedio de incurables.

*Juan I.* Duque de *Brabante*, comprò este Ducado del Duque *Adolfo*, à que se opuso *Renaldo* Duque de *Gueldres*, declarando la guerra al primero; però fue preso en la batalla de *Vvouringe* à 5. de Junio de 1288.

El País de *Lieja* aqui contiguo, es del Obispo Elector, su Soberano. Este Obispado, y el Arzobispado de *Cambrai*, son feudos del Imperio, su Capital es *Lieja* sobre la *Mosa*, navegable, Ciudad de grandissimo comercio; cuyo Cabildo es de los mas illustres de *Europa*, aviendo  
teni-

tenido Cardenales, y muchos Principes. Ay en este Pais riquissimas minas de hierro, y de piedra-carbon. Hablan sus moradores en *Uvalon*, ò *Gerigonza*, que nadie fino ellos lo entiende.

### BRABANTE.

Este Ducado es como una Isla rodeada de Rios, que son la *Mosa* al Oriente, y Norte, al Mediodia el *Demer*, la *Escalda* à Poniente; confina con el Pais de *Guel-dres*, y de *Lieja*, con *Flandes*, *Zelanda*, *Heinaut*, *Namur*, y *Olanda*, y tendrá 20. leguas de largo, veinte y dos de ancho, y de circuito 80. comprendiendo el Ducado de *Lim-burg*.

*burg* : su Capital , y Corte es *Bruselas*, sobre la *Sena* , y tiene otras 25. Ciudades , y entre ellas à *Mastrich*.

A quatro leguas de *Bruselas* està la celeberrima Universidad de *Lobayna* , antes Capital de la Provincia , de que han salido tantos insignes Doctores. Esta grande Ciudad, que tiene quatro millas de circuito , dicen aver sido fundada por *Julio Cesar* , y su Universidad por *Juan IV.* Duque de *Brabante* en 1426. *Martin V.* *Eugenio IV.* y otros Sumos Pontifices la honraron con muy singulares Privilegios , y neminas à los Beneficios vacantes en todas las 17. Provincias. Los Duques de *Bravante* antes se intitulan Condes de *Lobayna*. SE-

SEÑORIO DE MALINAS,  
y Marquesado del Saero  
Imperio.

**E**L Señorío, y Villa de *Malinas*, hace una de las 17. Provincias del País Bajo, passa por ella el Rio navegable *Deija*, y està entre *Bruselas*, *Lobayna*, y *Amberes*, à quatro leguas de cada una. Se llama *Malina la Bella*, por su admirable limpieza. *Amberes* la rica, *Bruselas* la Noble, *Lobayna* la Sabia, *Gante* la grande, *Brujas* la Antigua. Llega la Marea por la *Escalda* hasta la Villa de *Malinas*, y la hace muy mercantil. Reside en ella el Arzobispo, que es Primado de todas las 17. Provincias,

cias , por Fundacion de *Paulo IV.* en 1559. El primero fue el Cardenal *Granvela*. Tiene tambien aqui el autorizado gran Consejo de *Malinas*, ante el qual se acude por apelacion de los de *Gante, Mons,* y *Namur*, &c. fundado por *Carlos Duque de Borgoña* año de 1473. Ay aqui como en otras muchas Ciudades de los Países Bajos , un Convento grandísimo de *Biginas*, que son algunas veces mas de 1300. viviendo en comunidad de su hacienda en casas separadas , saliendo à la Villa , y aun casandose quando quieren.

El Marquesado del Sacro Imperio es tambien una de las 17. Provincias, y consiste  
 en

en la Ciudad de *Amberes*, y su Territorio. Bañala el Rio *Escalda*, que es como brazo de mar muy navegable, con las *Marcas* altas, y bajas; tiene un Castillo muy fuerte, y de perfecta fortificación.

*Maximiliano*, para castigar los de *Brujas*, transfirió acá todo el comercio, que hizo florecer esta insignísimá Ciudad.

## LA OLANDA.

Esta Provincia con título de Condado, es la principal, que poseen los Estados Generales. se llamaba antiguamente *Batavia*. Su País es tan humedo, y bajo, que muy difícilmente se puede labrar, y se inundaria, sino fuera por

los diques, en cuyos reparos gastan cada año tesoros. Tiene de circulo 60. leguas. 29. Ciudades, ò Villas muradas, y muchas abiertas con el mismo privilegio. 400. Lugares grandes. 18. de dichas Villas tienen voto en las Cortes, que se juntan en el *Haya*. Village mucho mayor, y mejor en edificios, que muchas insignes Ciudades.

La Capital de *Olanda* es *Amsterdam* sobre el Rio *Ams-  
tel*, Ciudad hermosísima, y riquísimo Emporio, con el Puerto muy ancho.

Son los *Olandeses* en sus casas tan dados à la limpieza, que passa à extravagancia, pues no se atreven à escupir en las salas, de suerte, que  
 del mas

mas sirven ellos à sus casas,  
que estas à ellos.

Todo el Pais està cortado  
por rios , y canales , lo qual  
es de grandissimo beneficio  
para el comercio, à que sien-  
do aplicadissimos, y à la Nave-  
gacion, no solo tienen formi-  
dables Armadas , y grandes  
dominios en las *Indias* , sino  
increibles riquezas en sus ca-  
sas , sin que se agoten estas  
por los muchos , y extraor-  
dinaris impuestos , tributos,  
y alcavalas , que pagan mas,  
que en ninguna otra parte de  
*Europa*. Y la falta de leña,  
que padecen , la tuplen , yà  
con piedra , carbon, ò hulla,  
que baja de *Lieja* por la *Mosa*,  
yà con turbas , que son como  
panes grandes de cierto lodo  
se-

secado al Sol , que queman despues , y de que ay estanques grandissimos inagotables.

## LA ZELANDA.

**E**ste Condado de las Provincias unidas saca su nombre de la palabra *Flamencia Zeelande* , que quiere decir tierra de Mar , porque està toda cortada de brazos de mar , formando unas 16. Islitas , cuyas Ciudades principales son *Midelburg, Flesinga, Veera, Tolen, Goes*. Tiene ocho Villas muradas , y 102. Lugares . pero padeciò grandes ruinas por las inundaciones del año de 1304. y 1509. Sus moradores se aplican mucho à la pesca, y navegacion,

y no sufren , ò dissimulan, el egercicio de la Religion Catholica , como en Olanda de secreto se tolera , en regalando à los Corregidores.

Està la *Zelanda* confinando con *Olanda* , *Flandes* , *Brabant* , y *Mar Germanico*.

## SEÑORIO DE UTRECHT.

**E**sta Ciudad donde nació el *Papa Adriano VI.* con su Arzobispado , antes era del circulo de *Uvesfalia* , oy es la Capital de una Provincia. Està sobre la canal vieja del *Rbis* , en país muy acomodado , y fertil . tiene un Castillo , que mandò fabricar *Carlos V.* el qual celebrò en 1546. el Capitulo Gene-

ne-




neral de los Cavalleros del *Toyson*. Avia además de la Cathedral otras quatro Colegiatas, y muchas Abadias con dos Encomiendas , pero todo quedò rapiña de los Hereges. Los Prelados eran antes Señores de aquella Ciudad , hasta que *Enrique de Baviera*, echado de los vecinos , transfirió su derecho al Emperador *Carlos V.* Aqui se juntaron, y juraron los Rebeldes Hereges al principio el año 1579. El Rey de *Francia Luis XIV.* la tomó en 1672. y la dejó en 1674. por no ver su Egercito encerrado por el del Emperador , que bajò con el Duque de *Bornevila* su General.

Su primer , y postres Ar-

zobispo fue *Federico Schenck*:  
confina este Señorío con *Olan-*  
*da*, y *Gueldres*; y siempre ha  
sido dicha Ciudad un Semi-  
nario de grandes ingenios,  
produciendo entre ellos la  
famosa *Ana Maria Schurman*.

## ZUTPHANIA.

**E**Sta Villa, ò Condado ha-  
ce una de las 17. Pro-  
vincias: està entre la *Transi-*  
*fulania*, la *Uvesfalia*, la *Guel-*  
*dria*, y Pais de *Cleves*, sobre  
el rio *Iffel*, que tiene de un  
lado, y por el otro el rio *Ber-*  
*bel*, con que es naturalmente  
fuerte.



LA



## SEÑORIO DE OVERISEL, ò Transilvania.

**E**Sta Provincia se llama así de su Sitio , que es allà del río *Issel* : se divide en tres jurisdicciones de *Drente* , *Sallant* , y *Tuven- te*. Son sus principales Villas *Duventer* , *Zuvoll* , *Govoerden* , &c. Pertenecia antiguamente à los Obispos de *Utrecht* ; pero dicho Prelado la cedió al Emperador *Carlos V.* en el año de 1627.

## SEÑORIO DE GRONINGA.

**E**Sta Ciudad , que con su Territorio hace otra de las 17. Provincias , està en  
Fri-

*Frisia* ; pero hace un Estado separado , que tiene su jurisdiccion , y Leyes. Es grande, hermosa; rica , fuerte , y poblada ; tiene el ultimo voto en los Estados Generales de *Olanda*. Ha sido de los Obispos de *Utrecht* , y despues de los Duques de *Gueldres*.

No tiene este Señorío mas Ciudades , que la de su nombre, y *Dam*, con algunos Burgos muy buenos : *Paulo IV.* la erigió en Obispado año de 1559. Ay admirables dehesas , y pastos para los ganados, con multitud de canales, que cruzan todo el Pais, y se juntan en *Delfzeil* , à la embocadura del *Ems*.

## LA FRISIA.

**L**A Capital de esta Provincia es *Levarden*, y de ella dependen dos Islitas, que se hallan sobre sus costas, *Scheling*, y *Amelans*.

El Pais es muy pantanoso, y sin arboles, con muy poco sembrado, pero admirables Dcheffas, donde se engordan los Bueyes grandes, y se crían los cavallos Frisones fuertes, y hermosos.

Esta Frisia Occidental, ò propia, que así se llama, para distincion de la Oriental, ò Condado de *Emden*, que es una Provincia de *Alemania*, tiene al levante  
la

la de *Groninga*, al Mediodía la *Transisularia*, y Pais de *Drentbo*, al Poniente el mar, que llaman del *Sud*, y al Norte el mar *Germanico*.

**LAS ISLAS BRITANICAS,**  
ò Reynos de Inglaterra,  
Escocia, è Irlanda.

**P**Or estar estas Islas cerca de los Países Bajos, teniendo solo de por medio la *Canal*, ò *passo de Calair*, con distancia de pocas leguas, me ha parecido tratar aqui de ellas, antes que de la *Germania superior*. La mas *verosímil* *Etymologia* del nombre *Britanico* se saca de *Brit*, que significaba antiguamente pintado, porque sus

moradores solian andar pin-  
tados, con ornatos de colores.  
La mayor de estas Islas  
comprende el Reyno de  
Inglaterra, y el de Escocia,  
la otra, que está al Poniente,  
es el Reyno de Irlanda, las  
otras menores son las  
Isles, las Hebudes, las  
glesci, Uoith, y  
nesel, y  
las prin-  
bernis  
ac.

mas Aristocratico , que Monarchico , porque depende del Parlamento en las principales resoluciones de la Guerra , Leyes , y materias de estado.

Este Parlamento consta de Camaras , una se llama otra *Baja* , aquella , ò Milordes , que preside el Diputados mani-

pen  
an

Primogenitos. En dichos Condados ay 25. Ciudades, y 9725. Parroquias. Tambien minas de plomo, cobre, hierro, estaño, y piedra-carbon, pero no sufren Lobo alguno.

La *Escocia*, que ahora llaman los naturales *Albania*, es uno de los Reynos mas antiguos del mundo, cuyo primer Rey *Fergo* reynò 330 años antes de la venida de Christo, y tuvo hasta oy mas de cien sucesores. Está à la parte Septentrional de *Inglaterra*, su Capital es *Edimburgo*.

La *Irlarda*, que tambien es Reyno, tendrá de circuito 160. leguas, su Capital es *Dublin*, sobre el rio *Liff*. Dividefe en cinco partes, I que

que fueron antes otros tantos Reynos, la *Lagenia*, la *Ultonia*, la *Conacia*, la *Mommonia*, y la *Media*. El Gobierno de *Irlanda*, y *Escocia* es casi el mismo, que el de *Inglaterra*: ay en ella muchos Obispados, y Arzobispados, y muy zelosos Catholicos; por lo qual antiguamente se llamaba Isla de los Santos: pero despues de la pascion tan ciega de *Enrique Octavo*, quedò infectada de heregias, y los Catholicos muy perseguidos. No se halla aqui alguna sierpe, ò animal ponzoñoso; la pesca de los rios no tiene igual. La cèlebre Cueva de *San Patricio* se vè en la *Ultonia* en una pequeña Isla, que està dentro de un Lago.

## IMPERIO DE ALEMANIA.

Este vasto país, que comprende ambas Germanias Superior, è Inferior, tiene por confines al Oriente la Prusia, Polonia, Ungria, y Esclavonia: los Alpes, ò Italia: la Saboya, Bergeña, y Lorena, el Oceano, Dinamarca, y mar Baltico; de suerte, que està en medio de Europa, y podrá tener de Oriente à poniente 240. leguas, desde donde nace la Vístula, hasta Baurains en Arlesia, y cerca de 200. del Meridiano al Septentrion, desde el lago de Locarno en los Confines del Estado de Milàn, hasta el mar Baltico.

La Ciudad mas famosa de todo este Imperio : en donde residen los Emperadores del Occidente , es la muy fuerte Ciudad de *Viena* en la *Austria*, sobre el Danuvio , que en 1529. resistió 20. assaltos del Egercito *Turco* de 300y. hombres , con el *Gran Soliman* en persona, obligandole à levantar el sitio, como sucedió en 1683. despues de cercada por el *Gran Visir* con doscientos mil *Turcos* en el espacio de dos meses, quando el Rey de *Polonia Juan III.* y el valeroso Duque de *Lorena* los echaron , y derrotaron.

Los rios navegables , y principales son diez , el Danuvio , que nace en la *Suavia* , y Condado de *Bar* , al  
pic

pie de la Montaña *Baau*, pás-  
 sa por *Ulm*, *Ingolstare*, *Neu-*  
*burg*, *Ratisbona*, *Viena*, *Pres-*  
*burg*, *Buda*, *Belgrado*, y fi-  
 nalmente por seis bocas se  
 desagua en el mar Negro, jun-  
 to à *Bealogrod* en la *Bessara-*  
*bia*, fertilizando mas de 700.  
 leguas de país, y recibiendo  
 en su curso otros sesenta rios  
 menores.

El *Rhin*, que nace en los  
*Alpes* del monte de *S. Codar-*  
*do*; por dos fuentes, que lue-  
 go se juntan, passa por el  
 Lago de *Costancia*, *Basilea*,  
*Trasburg*, *Philisburg*, *Spira*,  
*Moguncia*, *Colonia*, *Dusselderff*,  
*Rhinberck*; *Uesfel*, y al fuer-  
 te de *Esqueruk* se parte en  
 dos brazos, el uno derecho,  
 y mas caudaloso, con el  
 nom-

nombre de *Uvaal* , baña à *Nimega* , *Tielt* , y *Bommel* , y junto *Gorcum* entra en la *Mosa* , y pierde su nombre. El otro izquierdo corre àcia el Norte , hasta cerca de *Arnem* , donde segunda vez se divide en dos , el uno con el nombre de *Issel* , passa à *Deosburg* , y *Zutphen* , y desemboca en el mar del *Sur* , y el otro se llama la *Leck* , que passa à *Uuyck* , y *Culemburg* , y se pierde en el *Meruwe*.

El *Mein* , que nace en *Franconia* , cerca de *Culembach* , passa junto à *Bamberg* , *Uvisburg* , *Duisburg* , y *Franckfort* , y se mezcla con el *Rhin* algo mas arriba de *Moguncia*.

El *Neker* , que nace en la *Suevia* , algo mas abajo , que

*Suevi-*

*Suveiningen* , passa por *Rotu-  
weik* , *Tubinga* , *Eslinga* , *Hail-  
bron* , *Heidelberg* , y le junta  
con el *Rhin* cerca de *Man-  
heim*.

El *Uveser* , que nace en la  
*Franconia* , passa por la *Hafia* ,  
y Ducado de *Brunsvich* , ba-  
ña à *Hamelen* , *Minden* , *Bre-  
men* , desaguandose junto à  
*Bavemburg* en el *Mar Ger-  
manico*.

La *Mosela* , que nace en el  
monte *Vauge* , cerca de *Bus-  
sans* , en los confines de *Alsa-  
cia* , y Condado de *Borgoña* ,  
passa à *Epinal* , à *Gharmes* , à  
*Bayon* , *Toul* , *Pontameuson* ,  
*Metz* , *Tionvila* , *Treveris* , em-  
bucando en el *Rhin* à *Coblentz*.

El *Ems* , que nace en la  
*Uvesfalia* , junto à *Ramzel* ,  
pas-

passa à dos leguas de *Munster*, *Varendorp*, *Rhenen*, *Lingen*, *Meppen*, y el fuerte de *Lic-roort*, y despues se pierde en la mar de la *Frisia Oriental*, cerca de *Embden*.

La *Elba*, que nace en la *Bohemia*, àcia *Glate*, en los confines de la *Silesia*, passa à *Konigingrartz*, *Cuitemberg*, por entrambas *Saxonias*, bañando *Dresden*, *Torgau*, *Uvitemberg*, *Madeburg*, *Hamburg*, y *Gluckstatr*, y despues delagua en el mar *Germanico*.

La *Sala*, que nace en la *Franconia*, passa por la *Turingia*, y *Misnia*, entra en el *Elba*, mas abajo de *Bernburg* en *Saxonia*; de este rio sacan algunos la ethymologia de la *Ley Salica* en *Francia*.

El Oder , que nace en la *Silesia* , y Confines de la *Moravia* , en un Lugar de aquel mismo nombre , passa à *Breslau* , *Glogau* , y *Crossen* , fertiliza el Marquesado de *Brandeburg* , baña à *Francfort* , passa por la *Pomerania* , hace junto à *Stetin* en un lago grande , que contiene dos Islas , y finalmente por tres bocas se desagua en el mar *Baltico*.

Aunque la *Alemania* se puede dividir variamente , he elegido por mas inteligible , y usual la division politica en sus diez Circulos de el Imperio , que son:

1. El de *Franconia* , morada antigua de los *Franceses* , puede tener 50. leguas de Oriente à Poniente , y

37. de Mediodia al Septentrion. Confina con la *Saxonia Alta*, *Palatinado de Baviera*, *Suavia*, *Palatinado del Rbin*, y *Afsia*. Su Capital es *Uvirtsburtg*, cuyo Obispo se califica Duque de *Franconia*, porque le pertenece la mayor parte; si bien ay otros Soberanos diferentes en Religion, los mas *Luteranos*.

2. La *Baviera*, que segun algunos Autores, tenia antiguamente titulo de Reyno, cuyos Duques han tenido mas de una vez el Cetro, y Corona Imperial: tiene de Oriente à Poniente 24. leguas, y 62. de Mediodia al Septentrion, confina con la *Bahemia*, *Austria*, *Corinthia*, *Tiròl*, *Suavia*, y *Franconia*. El

Da-

*Danuvio* la fertiliza , y divide en dos partes, la Meridional hace el Ducado , y la Septentrional se llama alto *Palatinado*.

La Capital del Ducado es *Munich* sobre el *Isler* , donde residen los Electores , que son Archidapiferos del Imperio en un sumptuoso Palacio. Y *Amberg*. sobre la *Vils* , es Capital del Alto *Palatinado*. En *Ratisbana* se juntan en la Dieta del Imperio los Diputados de todos sus miembros con un Director que nombra el Emperador para que presida. Como el Elector de *Baviera* no es solo Soberano en esta Provincia , se toleran *Luteranos* , y *Calvinistas*.

3. La *Austria* , que es uni-

co Archi Ducado de *Europa*, tiene 52. leguas de Oriente à Poniente, y 25. de Mediodia al Septentrion, confina con *Hungria*, *Esteria*, *Babiera*, *Bobemia*, y *Moravia*, y se divide en alta, y baja; de aquella es la Capital *Lintz*, de èsta *Viena*. De la Augustissima Casa de *Austria* en el año 1273. fue *Rodulfo I.* Emperador, antes Conde de *Hanspurg*, y han salido successivamente de mas de 200. años acà los Emperadores, aviendoseles hecho como hereditario el Imperio.

Ademàs de esta Provincia de *Austria*, le son hereditarias las circunvecinas de *Istria*, cuya Capital es *Gratz*: *Carinthia*, su Capital *San Veit*.

*Car-*

*Carniola* , su Capital *Laubach*, el Condado de *Tyrol*, que es el mayor de *Europa*, su Capital *Inspruk*, sobre la *Inn*, donde solian residir los Archiducques

El Reyno de *Bohemia* , con preheminencia de Electorado , y Archimayordomia del Imperio, es muy rico , abundante , y dilatado. De èl salen muchos Rios , y ninguno entra en este Pais , que por tanto le juzga muy alto : su Capital es *Praga*, confina con *Moravia* , *Silesia* , *Baviera* , y *Saxonia*.

El Marquesado de *Moravia*, en que ay diferentes baños de agua caliente ; su Capital es *Brinn* sobre la *Suvarre* , despues que resistió vale-

rolamente à los *Suecos*, y finalmente la *Silesia*, que confina con *Polonia*; y contiene 17. Ducados. su Capital es *Breslau*, sobre el *Oder*.

## LA HUNGRIA, Y Transilvania.

**A**ñadirè aqui à los Estados Hereditarios del Emperador el Reyno de *Hungria*, y la inmediata incluida *Transilvania*, no solo porque aquel Reyno confina con otras muchas Provincias Hereditarias, sino porque despues de la Rebelion del perfido *Tekeli*, y la horrible invasión de los *Turcos* del año 1682. quando el Emperador se hubo de retirar de

Vie-

*Viena* à *Linz* , volvió Dios por su causa , y derrotado el *Turco* , recobró mas en dos años , que el Enemigo avia ganado en doscientos ; à que agradecido el libertado Reyno de *Hungria* , hasta entorces electivo , se hizo Hereditario del Emperador , y de la Casa de *Austria* ; y la *Transilvania* , sacudiendo el Tyránico yugo Otomano , pidió , y obtuvo el Patrocinio del Cesar.

Tiene este Reyno de largo 100. leguas , y 80. de ancho. Sus Rios principales son 4. el *Danubio* , *Tibisco* , *Dravo* , y *Sabo* , representados en las 4. Faxas de plata , que lleva en sus Armas ; su Capital es *Buda* , sobre el *Danubio* , sus mi-

minas de oro , plata , y otros metales riquísimos , y sus baños muy saludables. Divídese en Superior , que está mas allá del *Danubio* , è Inferior , que se halla mas acá del mismo Rio.

La *Transilvania* es un Principado , que está rodeado de selvas , que dan motivo à la etymologia : su Capital es *Hermanstat* , que con muchas otras fuertes , y hermosas, están en poder de el Emperador , de quien es Tributario el Principe : tendrá de largo 68. leguas , de ancho 62. los mas aqui son de Religion *Calvinistas* , ò *Arrianos* : los *Saxones* , de que ay muchos *Luteranos* ; ay tambien *Griegos* , y otros Sectarios , pero

po-

pocos Catholicos.

En *Hungria* las Familias antiguas mas ilustres se han conservado Catholicas, pero la mas gente es *Calvinista*, ò *Luterana*. Tambien es Hereditaria gran parte de la *Bosnia*, *Esclavonia*, *Croacia*, y *Dalmacia*, como se dirà abajo.

4 La *Suavia*, que es un Ducado, tiene 40. leguas de largo, y otras 40. de ancho: confina con la *Baviera*, *Tirol*, los *Esguizaros*, *Alsacia*, *Palatinado*, y *Franconia*, su Capital es *Augusta*, sobre el *Leck*. Contiene muchos Estados Soberanos, y Principados; en *Augusta* el Obispo, la Villa, los Abades de *S. Ulrico*, y *San Afro* son Principes, como tambien el Duque de *Witemberg*,

*bergh*, el Principe de *Hochenzolleren*, y el de *Furstenbergh*, además los Marqueses de *Baden*, y *Badenburlach*, con 16. Abades, 5. Abadesas, 8. Condes, cinco Barones, el Gran Priorato de Malta, y 34. Villas Imperiales.

5 El Circulo del alto *Rhin*, que comprehende el Landgraviado de *Hassia*, la *Alsacia*, los Ducados de *Dospuentes*, y *Simeren*, los Estados de los Obispos de *Uvormes*, *Spira*, y *Basilea*, à que juntarè por comitancia el Pais de los Cantones *Esguizaros*, aunque trato de ellos abajo por menor.

La *Afsia* comprehendiendo en ella la *Uveteravia*, *Uveseruvall*, y Condados de *Nafsau*,

*Sau, Solms, y Uvaldeck, Batemburg, y Fulda, &c.* confina con la *Thuringia, Franconia, Moguncia, Uvesfalia, y Brunsvich*; tendrá de largo 40. leguas, y de ancho 34.

Al fin del siglo XV. avia tres ramos de esta Casa, *Hesse-Cassel, Darmstatt, y Marpurg*; oy solo ay dós *Lantgraviados*, el uno sobre el Rio *Ader*, cuya Capital es, no *Marpug*, que toca à *Hesse-Cassel*, sino *Darmstatt*: su Principe, y Vassallos son *Luteranos*: el otro *Hesse Cassel* sobre la *Fulda*, cuyo Principe, y Subditos son *Calvinistas*. Anse hecho estos Principes poderosos, y considerables, por ser sus Pueblos muy guerreros, y egercitados en las armas.

Es

Es muy antigua la Serenísima Casa de *Afsia, Darmstatt*, y Mayorazgo de todos los ramos contando muchos Reyes, y Emperadores, y aviendo producido muchos Heroes, y Santos, como Santa *Isabel Reyna de Hungria*.

La *Alsacia* confina con el *Palatinado, Suavia, Esquizaros, Lorena*, y *Mombellard*. Tiene de Oriente, à poniente 34. leguas, de ancho 20. Es muy fertil en todo: ay minas diferentes, y repollos de 60. libras: su Capital es *Argentina*, media legua del *Rbin*, es fuerte, y tiene un buen Castillo, con una torre de 574. pies de alto. Por la paz del *Haya*, se cedió à la *Francia*, demolidos los fuertes fabri-

cados en unas Islas vecinas del *Rhin*, y quedando al Imperio restituido el Fuerte de *Kebi*, à la otra parte del *Rhin*:

Los *Estaños*, ò Ducado de *Dospuentes*, su Capital del mismo nombre, con un buen Castillo.

En la Villa Imperial de *Spira*, que fue assolada por las armas de *Francia* en 1689. estaba la cèlebre Camara Imperial con dos Presidentes, uno Catholico, otro Protestante, y 15. Oidores, el principal el mismo Obispo de *Spira*.

6 Circulo del bajo *Rhin*, ò *Electoral*, que comprende el Palatinado con los Arzobispados de *Mogussia*, *Colemia*, y *Treberis*.

Los

Los Soberanos Electores del Palatinado se intitulan Condes Palatinos del Rhin, A *Federico V.* Cabeza de los *Protestantes*, intruso Rey de *Bohemia* por los Rebeldes, despues de perdida la Batalla cerca de *Praga* en 1620. le quitò *Ferdinando II.* Emperador su Dignidad; y Estados, dando el Electorado, y Palatinado al Duque de *Baviera*, pero por la paz de *Munster* se le restituyò el Palatinado bajo, y Titulo de nuevo octavo Elector, quedando el de *Baviera* con el Palatinado alto, y la Dignidad Electoral, que se le avia dado.

Este Palatinado confina con *Francia*, *Suavia*, *Alsacia*,  
Lo-

*Lorena, Treveris, y Moguncia:* tendrá de largo 20. leguas, y 22. de ancho.

Su Capital es *Heidelberg* sobre el *Necker*, residencia de los Electores, que son *Archiefesores* del Imperio. Aquí algunas Sectas se permiten, y muchos Judios publicamente en *Uvorms*, y *Spira*.

El Arzobispado de *Moguncia* confina con el *Palatinado*, y *Treberis*: su Corte, y Capital es *Moguncia* sobre el *Rhin*, entre el qual, y el *Mein* está el Landgraviado de *Darmstatt*.

Su Soberano es el Arzobispo Elector, primer Chanciller del Sacro Imperio en *Alemania*, y Director de la Dieta de *Ratisbena*.

El

El Arzobispado de *Treberis*, incluido entre *Moguncia*, *Colonia*, *Lorena*, y *Luxemburg*, está sobre la *Mosela*: su Capital, y Corte *Treberis*, su Soberano el Arzobispo Elector, que es primer Chanciller del Imperio en *Francia*, y Reyno *Arelatense*.

El Arzobispado de *Colonia* confina con el Pais de *Berg*, de la *Marca*, *Treberis*, *Cleves*, *Guedres*, y *Lieja*: su Capital *Colonia*, sobre el *Rhin*, su Soberano el Arzobispo Elector, Archicanciller en *Italia*. De muchos años acá fueron estos Arzobispos tambien Obispos de *Lieja*.

7 La *Uvesfalia* incorporado el Pais de *Lieja*, Ducado de *Ferden*, Ducados de *Cleves*,

*ves*, y *Juliers* : tiene por lindes el *Oceano*, *Saxonia*, *Afsia*, *Cleves*, y *Juliers*, de largo 64. leguas , y 24. de ancho , sin contar dichos dos Ducados: es abundante de Bellotas , y Perniles excelentes, que se llaman de *Möguntia*; porque alli se verden. Su mas considerable Ciudad es *Munfter*, residencia del Obispo , muy poderoso, y principal Soberano, que puede poner en campaña 204. hombres.

El Ducado de *Ferden* está sobre el *Aler* en la *Saxonia* baja.

El Ducado de *Cleves* confina con *Olanda* , *Guedria*, *Uvesfalia* , y *Colonia* : su Capital *Cleves* , cerca del *Rhin*, el de *Juliers* con *Colonia* , *Lieja*,

*Guelbres*, y Pais de la *Marca*: su Capital *Juliers* sobre la *Rotr*. La sucesion de estos dos Ducados fue la manzana de la Discordia, que inquietò muchos años à *Flandes*, y *Alemania*, por los muchos pretendientes, despues del Duque postrero *Juan Guillermo*, que falleció sin hijos legitimos: los principales Acrehedores, que se armaron: fueron el Elector Marqués de *Brandemburg*, y el Duque de *Neuburg*, que finalmente convinieron, en que provisionalmente el Elector quedaria con el pais de *Cleves*, Condado de *Mark*, y *Ravensperg*; y el Duque de *Neuburg*, con el Ducado de *Juliers*, y *Berg*, cuya Capital es

es *Desseldonff*, sobre el *Rhin*.

8 El circulo de la *Saxonia alta*, incluyendo en él los Estados de *Brandemburg*, *Pomerania*, y *Lusacia*, confina con la *Silesia*, *Bohemia*, *Franconia*, *Afsia*, *Brunsvich*, y *Brandemburg*. tiene cerca de 70. leguas de largo, y 45. de ancho. *Uuitemberg* sobre el *Elba*, es la Capital de este Ducado Electoral de *Saxonia*; y *Dresde* sobre el mismo Rio, es Capital de la *Misnia*, y residencia de los Electores, que llevan el Estoque en la Coronacion de los Emperadores, y son Archicondestables del Imperio. *Esfors* sobre la *Gera*; es Capital del Landgraviado de *Turingia*; su jurisdiccion es del

Arzobispado de *Moguncia*. *Bautzen* sobre la *Spreè*, es Capital de *Lusacia*. Este Elector *Federico*, aunque sus subditos son *Luteranos*, aviendo sido el primer asylo de *Lutero Saxonia*, es oy con su muger *Catholico*.

El Marquesado de *Brandemburg* pertenece al Elector de este nombre, que es *Archi-Sumiller* de *Corps* del Imperio, y confina con *Polonia*, *Silesia*, *Saxonia*, y *Pomerania*: tiene de largo 75. leguas, y 30. de ancho: su Capital es *Berlin* sobre la *Spreè*, donde reside el Elector, que es reputado por el Soberano de mas dilatado Señorío en toda *Alemania*, fuera del Emperador. La mayor parte de sus

sus vasallos son *Luteranos*, como eran sus Duques, el de oy es Rey de *Prusia*.

La Provincia, y Ducado de *Pomerania* confina con el mar *Baltico*, la *Prusia*, *Polonia*, y *Mekleburg*. Tiene de largo 80. leguas, y 10. de ancho lo mas. Su Capital es *Stetin*, que es del Rey de *Suecia*, como toda la *Pomerania alta*, despues de la paz de *Munster* en 1648. La baja es del Elector de *Brandemburg*, todos aqui especialmente los Obispos son *Luteranos*.

9 La *Saxonia baja*, incluyendo el Ducado de *Holstein*, de la qual salieron à poblar *Inglaterra* los *Saxones*; confina con el mar *Germanico*, *Dinamarca*, mar *Baltico*, *Pomerania*,

nia, *Brandenburg, Assia, y Uves-  
falia*. Tiene 80. leguas de  
largo, y 70. de ancho. Se di-  
vide en ocho principales Es-  
tados Soberanos, Ducados de  
*Lucemburg, Zell, Lauvenburg, y*  
*Brunsvich*, con el Obispado  
de *Hisdeseim*, Principados de  
*Magdeburg, y Halberstatt*, mas  
los Ducados de *Bremen, Fer-  
den, Meckleburg, Holstein*, que  
en parte toca à *Dinamarca,*  
*Hanover, Gottingen, Grubenha-  
gen*, con las Villas de *Ham-  
burg, Lubeck, &c.* Cada Estado  
se gobierna por su Principe,  
que se intitula de ellos, me-  
nos *Bremen, y Ferden*, que son  
del Rey de *Suecia, Magdeburg,*  
*y Halberstatt* de *Brandenburg,*  
*Hamburg, Lubeck*, que son  
*Villas libres Hanseaticas.*

Por

Por toda esta Provincia se professa la secta de *Lutero*, menos el Obispo del *Hildesheim*, el Principe de *Meckleburg*, *Suverin*, y Duque de *Saxonia Lavvenbur*: sus Villas Capitales son *Luneburg* sobre el *Ilmenovv*, *Lavvenburg* sobre el *Elba*, *Brunsvich* sobre el *Oker*, y *Hildesheim*, *Magdeburg* sobre el *Elba*, *Halberstat*, y *Bremen* sobre el *Uvejer*, *Ferden* sobre el *Aler*, y *Rostock* en *Meckleburg*.

10 Es el circulo de *Borgoña*, que comprende los Países bajos, y Franco Condado de *Borgoña*, de que tratamos en otra parte arriba: con que para acabar con la *Alemania* solo nos faltan los *Esguizuros*, y sus Aliados.

## LOS TRECE CANTONES de Esquizaros.

**E**Stos *Suizos* están entre los *Alpes*, *Saboya*, Conda-  
do de *Borgoña*, *Alsacia*, y *Ty-  
rol*. Dividente en 13. Cantone-  
nes; de *Berna*, *Lucerna*, *Basi-  
lea*, *Friburgo*, *Zurich*, *Soleure*,  
que son 6. insignes Ciudades  
Capitales de sus Cantones,  
*Esoiz*, *Zugh*, *Underwand*,  
*Uri*, *Glaris*, *Eschaflusa*, *Appen-  
cel*, que son como otras tan-  
tas pequeñas Republicas, sie-  
te Catholicas, quatro Here-  
ges, y dos mixtas; tienen por  
Aliados á la Abadia de *San  
Gall*, Obispado de *Constancia*,  
los de *Valois*, los *Grisones*, cu-  
ya Capital es *Coina*, los de  
Gi-

*Ginebra*, que es nido de los Apostatas de *Italia*, desde el año de 1535. *Rouvveil*, y *Biel*. Por vassallos cuentan los de *Turgouu*, &c. de largo tendrá todo este País 66. leguas, y de ancho 47.

Estos Pueblos se revelaron contra el Emperador *Alberto*, y se mantuvieron libres: son famosos Soldados, y sirven à quien los paga mejor. Su Gobierno es enteramente democratico, sin que tengan algun Gefe fixo, si amovibles los Capitanes, y Magistrados, que eligen los Diputados de dichos Cantones. Y aunque la diferencia de Religion cause algunas emulaciones entre ellos, tratándose de su conservacion, ò co-

mun interès , se hermanan siempre sus resoluciones.

## LOS REYNOS DE NORUEGA, y Dinamarca.

**E**Mpezando de la parte mas Septentrional de *Europa* , se encuentran los Reynos de *Noruega* , que significa camino del Norte , y *Dinamarca* , que antes juntamente con la *Suecia* , hacian un solo Reyno, llamado *Scandinavia*. La *Noruega* , que es del Rey de *Dinamarca*, tiene de largo mas de 300. leguas, de ancho 50. donde mas, sus limites son el *Oceano* , al Oriente algunos *Lagos*, y el rio *Glama*, con una cordille-

ra de sierras, que lo dividen de la Suecia. El fumo frio lo hace en partes del todo estéril: se rige por cinco Gobernadores, que viven en *Babus*, que es del Rey de Suecia, *Aggerbus*, *Berggenbus*, *Draembus*, y *Uvordbus*, que comprehende la *Lapponia Dinamarquesa*. A su Occidente se hallan muchísimas Islas, y junto à la de *Hiteren* un remolino, que se traga los Navios. La Capital de *Noruega* es *Bergben*, donde reside el Virrey. Los mas son Luteros, como en *Dinamarca*, aunque ay algunos *Idolatrás* tambien.

La *Dinamarca* tiene por lindes el mar, que la separa de *Noruega*, y *Suecia*, y al

Mediodia confina con *Alemania* ; tiene de largo 90. leguas , y de ancho 50. Dividese en dos partes, la Península de *Jutland* , y las Islas, que ay al Oriente de ella.

Las principales Islas de *Dinamarca* son *Zeeland* , que tiene 60. leguas de circuito; su Capital es la famosa Ciudad de *Copenhague* , que significa Puerto de Mercaderes, donde reside el Rey , y *Fuinen* , *Langeland* , *Laland* , *Falster* , *Mone* , *Alsen* , *Fewerem* , *Bornholm* . Entre la *Zeeland* , y la Provincia de *Schoonen* en *Suecia* , està el Estrecho celebre del *Sund* , que tendrá una legua de ancho donde menos.

REY.

## REYNO DE SUECIA.

**P**Rosiguiendo àcia el Oriente , se eueuentran los Estados del Rey de *Suecia*, de donde salieron los Godos, que inundaron la *Italia*, *España* , y parte de *Francia* ; tendrán de largo 280. leguas , y de ancho 160. Sus Confines son al Septentrion , la *Lapponia* , *Dinamarquesa* , y *Moscovia* , tambien al Oriente , y Mediodia , con la *Polonia* , y el mar *Baltico* , à Poniente con el mar, el rio *Glama* , y una cordillera de montañas, que los divide de *Noruega*. Respiran estos Pueblos ayre tan puro , y sano , que aun abreviando mucho sus dias

con

con los vicios , suelen muchos vivir 120. 130. años. En todos estos Países del Norte , por ser friísimos , ni en la *Saxonia* , ni en *Uvesfalia* , no se cria vino , pero ay abundancia de mantenimientos , y peces de mar , y rios.

Dividese este Reyno en siete principales Provincias. La *Gotbia* , la *Suecia* , la *Laponia* , *Filanda* , *Livonia* , *Ungría* , y *Pomerania*. Tiene por Capital , y Corte de sus Reyes la insigne Ciudad de *Estockholm* , fabricada entre escollos , y rocas , con un Puerto muy seguro. Su Gobierno , aunque es Monarchico , tiene algun viso de Aristocratico , por la mucha autoridad de los Magnates:

fi.

figuen la secta de *Lutero*, con total exclusion de los *Catholicos*.

Cedió el Emperador al Rey de *Suecia*, por la paz de *Munster*, los Ducados de *Bremen*, y *Ferden* con *Vildbusen* en *Uvesfalia*; tambien el Señorío de *Uvismar*, en *Pomerania* alta, con su Capital *Stetin*, y parte de la baja, y la Isla de *Rugben*, &c.

## REYNO DE POLONIA.

**E**S oy este Reyno el mas espacioso de *Europa*, pues tiene de largo 270. leguas desde las fronteras de la pequeña *Tartaria*, hasta las de *Brandeburg*, y 200. de ancho, desde las sierras de  
*Tran-*

*Transilvania* hasta el Ducado de *Curlandia*:

Confina la *Polonia* con el mar *Baltico*, *Livonia*, *Moscovia*, la *Tartaria* pequeña, la *Moldavia*, *Transilvania*, *Ungria*, y *Alemania* al Poniente. Sus principales rios son la *Vistula*, que nace de una montaña cerca de *Teschen* en la *Silesia*, passa à *Cracovia*, *Sendomir*, *Vvarsovia*, *Vlandislavv*, *Tborn*, y *Culm*, à *Danzich*, Capital de la *Prusia Real*, entra en el mar. La *Vvarta*, el *Bug*, el *Niemen*, la *Duna*, el *Nieper*, ò *Boristenes*, que passa à *Smolensko*, baña parte de *Lituania*, y la *Ucrania*, se desagua en el mar *Negro*. Item, el *Niester*, que passa junto à *Camink*, suele dividir este

Esta-

Estado en dos partes, el Reyno de *Polonia*, y el Gran Ducado de *Lituania*, que tienen cada uno sus Generales, y Cabos principales separados, como Maestro de Campo General, y Gran Chanciller, &c. La Capital de *Polonia* es *Cracovia* sobre la *Vistula*, en donde se coronan los Reyes; que se eligen en *Vvarsovia*, porque hasta oy se han mantenido los *Polacos* el derecho de elegir sus Monarcas, que en medio de serlo, gobiernan con limitación Aristocratica; pues en materias de estado necesita su resolucion del consentimiento de los Senadores, y aun con alguna democracia, por lo mucho, que pueden los nobles

bles en las Dietas , que los Reyes convocan ; cuyo inconveniente hace menos apetecible esta Corona , y parece aver motivado , que tres Reyes en el espacio de cien años lo renunciassen. La *Ukrania*, ò Frontera està poblada de los *Cosacos* , que se han revelado contra la *Polonia* , y elegido un Xefe , ò Principe de *Ukrania*, debajo la proteccion del *Gran Turco* , que ocupa la mayor parte de la *Podolia* , con su Capital *Camnieck*. Los mas en *Polonia* son Catholicos , aunque se hallan varios Hereges, Judios , y aun Idolatras en la *Samogitia*.

La *Prusia* se divide en *Real*, y *Ducal*. La primera es del  
Rey

Rey de *Polonia*, con su Capital *Dancik*: la otra es del Duque de *Brandeburg*, con su Capital *Monreal* sobre el *Pregel*.

El Ducado de *Curlanda* que fue del *Gran Maestro* de la *Orden Teutonica*.

La *Samogitia* asimismo es del Rey de *Polonia* con su Capital *Rosinia*.

LOS ESTADOS DEL  
Czar, ò Emperador de  
Rusia.

**P**Or no apatarme de los confines de *Polonia*, pondrè aqui los que tocan à la *Moscovia*, *Europa*, ò *Rusia* mayor, adonde las nieves duran las tres partes del año

aun-

¶44 *Compendio*

aunque en el Verano suele aver apretados calores por algunas semanas, de suerte, que se siembra, y se agosta en dos meses de tiempo; tiene por Fronteras à Mediodia la Tartaria menor, los Rios *Don, Densa, y Psola*, à Poniente los Reynos de *Polonia*, y *Suecia*, con el *Boristhenes*, al Norte el mar *Glacial*, y al Oriente los Terminos de *Europa*: su Capital, y Corte es *Moskovv* sobre el rio *Mosca*, que tiene 418. y mas casas, fabricadas todas de maderage, y barro, y en el Palacio del *Czar*, ò Emperador, viven 208. hombres. Los rios principales son la *Volga*, que despues de un curso de 500. leguas, se desagua en el mar

*Cas-*

*Caspio*, por muchas bocas; el *Don*, ò *Tanaís*, que se pierde en el mar de *Zabache*, la *Duvina*, que entra en el mar *Blanco*, y el *Jenesei*. Ay además muchos grandísimos lagos, como *Ladoga*, que tiene de largo 55. leguas, y 25. de ancho, y *Onega*, que tiene de largo 50. de ancho 18. &c.

Goza su Monarquía hereditaria con un Gobierno despótico; professa la Religión cismática de los Griegos; pero no reconocen al Patriarca de *Constantinopla*, sino al suyo propio, que tienen, con algunos Arzobispos, y Obispos Sufraganeos. No toleran Catholicos, ni Judios, si Calvinistas, y Luteranos,

y aun Idolatras , y Mahometanos àcia la Tartaria.

## LA TURQUIA EN Europa.

**P**ROsiguiendo el rumbo àcia Poniente dentro los terminos de *Europa*, faltanos parte de la *Turquia*, y la *Hungria*, con las Provincias, que incluyen, ò sujetan. Tendrà esta *Turquia Europa* de largo 290. leguas, y de ancho 250. confina al Septentrion con *Polonia*, y la *Hungria Christiana* al Oriente con el mar de *Zabache*, mar Negro, mar de *Marmara*, y el *Archipiélago*; al Mediodia con el Mediterraneo, y al Poniente con el Golfo de *Venecia*.

Sus principales rios son el *Danubio*, la *Teisa*, ò *Tibisco*, el *Dravo*, y el *Sabo*, la *Marriza*, que passa à *Philippopoli*, *Andrinopoli*, y *Trajanopoli*: sus Provincias la *Romania*, *Grecia*, *Bulgaria*, *Servia*, *Bosnia*, la tercera parte de la *Esclavonia* encerrada entre el *Dravo*, y el *Sabo*, parte de la *Croacia*, y *Dalmacia*, la Republica de *Ragusa*, antes tributaria al Turco, oy del Emperador, la *Hungria Turca*, la *Valachia*, y *Moldavia*, la *Transilvania*, la pequeña *Tartaria*, la Isla de *Candia* con algunas del *Archipelago*, que domina el *Gran Turco*.

La Ciudad de *Constantinopla* en idioma *Turco Estambol*, es la Capital de toda *Turquia*,

quia, sobre el estrecho llamado *Bosphoro de Tracia*, que junta el mar de *Marmara* con el negro, donde vive el *Gran Turco*, y residen los Patriarcas de los Griegos, y el de los Armenios. Tomòla *Mahomet II.* el año 1453: quedando muerto en el Saco el ultimo Emperador de Oriente *Constantino XV.* Dicha *Turquia* en *Europa* le gobierna por ocho *Beglierbeis*, ò *Bachas*; pero oy son menos, despues de las conquistas del Emperador: los Catholicos, mediante algun tributo, no son maltratados en *Turquia*, de suerte, que en ella viviràn mas de 200y. Christianos, que tienen en *Constantinopla* 3. Iglesias, y ocho en

Ga:

*Galata*, mas de 400. en otras diferentes partes, donde se oficia publicamente, con ocho Obispos, confirmados de su Santidad.

La *Remavia*, ò antiguo Reyno de *Tracia*, tendrá 100. leguas de largo, y 68. de ancho, fue Corte de los Emperadores del Oriente, y entonces à *Constantinepla* llamaron *Roma Nueva*, la que es oy Capital, no solo de dicha Provincia; pero tambien de toda la *Turquia*, aunque el *Gran Turco* suele ir à vivir en *Andrinopoli*, por la peste, que pica à menudo en *Constantinepla*

La Religion de los *Griegos* es la que mas se sigue aqui, aunque los *Mabometanos* la

N

pro-

procuren desterrar. Ay tambien muchos Judios , que viven con mas libertad , que en parte alguna de *Europa*.

La *Grecia* , que los Turcos oy llaman *Rumelia*, y fue antiguamente la Provincia mas floreciente del *Orbe*, aviendo producido tantos grandes Capitanes, y tantos Maestros en Artes, y Ciencias, podrà tener de largo 180. leguas, de ancho 125. donde mas. De todas partes està confinada por mares , menos al Septentrion, donde la divide una cordillera de montañas.

Puedese dividir la *Grecia*. en 6. partes principales , ò Reynos. 1. La *Macedonia*, que es la mayor , y fue Patria , y Mayorazgo de *Alexandro*  
Mag-

*Magno* : su Capital *Saloniki*, ò *Tesalonia* sobre el Golfo de este nombre , donde reside un *Sangiac* , ò Gobernador *Turco*. 2. La *Albania* donde nació el valeroso *Scanderbeck* : su Capital *Alesio* sobre el *Drin*. 3. La *Tessalia*. Patria de *Achiles*, y *Jasen*. su Capital *Larissa* sobre el rio *Peneo*. Aquí en el monte *Oete* fue donde se quemò *Hercules*. 4. El *Epiro*, su Capital *Arta* sobre el Golfo de este mismo nombre , donde suelen residir sus *Reyes* , y un *Sangiac* en *Jannina*. 5. La *Achaya*, llamada propiamente *Grecia*; pero oy de los naturales *Livadia* ; sus principales Ciudades son *Athenas*, *Tebes*, y *Megara* , donde nació *Euclydes*;

6. La *Morea*, ò *Peloponeso*, que es una *Peninsula*. Son sus mas famosas Ciudades *Corinto*, *Argos*, *Lacedonia*, ò *Sparta*, oy *Mistra*; pero las mas fuertes *Modon*, *Coron*, *Napoles de Romania*.

Hallandose tambien en la *Turquia Europa*, la Isla de *Candia*, y otras del *Archipiélago*, me ha parecido tratar aqui de ellas, notando, que la *Candia*, ò antiguo Reyno de *Creta*, tiene de largo 75. leguas, 25. de ancho, y 170. de circuito. El pais es muy sano, y fertil, pero los naturales son perezosos, y amigos del vino *Malvasia*. no ay animales ponzoñosos, fuera de la Araña llamada *Phalangium*, cuya bebida es mortal.

El

El Duque de *Monferrato* vendió esta Isla à los *Venecianos* en 1494. que la poseyeron hasta 1669. quando despues de un Sitio, y bloqueo de 24. años, ganaron los *Turcos* por composicion.

Por aqui està la Isla de *Negroponte*, cuya Capital es *Chaleis*, muy fertil, pero sujeta à terremotos: se halla en ella la piedra *Amiante*, de que se hacen hebras de hilo, que se pone blanco en la lumbre.

La *Bulgaria*, y *Servia* son dos Provincias, que componian la antigua *Moefia*, y tienen de largo 180. leguas, y de ancho 50. lo mas. Sus rios son el *Sabo*, la *Moravia*, y la *Iska*, que se pierden todos

en

en el *Danubio*. La Capital de *Bulgaria* es *Sophia*, donde reside el *Beglietbei*, ò Gobernador. *Belgrado* lo es de la *Servia*, que oy posee el Emperador. Los naturales por la mayor parte son Griegos, y pocos Mahometanos; pero tambien unos 300. Catholicos, aunque los Judios tienen todo el comercio, y diferentes Sinagogas.

La *Besnia*, *Esclavonia*, *Croacia*, y *Dalmacia*, componian antiguamente la *Hiliria*; y tienen de largo 80. de ancho 65. leguas. Confinan con la *Hungria*, *Servia*, *Alvania*, *Golfo de Venecia*, y *Carniola*: sus rios principales son el *Dravo*, y el *Sabo*, el *Drin*, la *Bosna*, la *Unna*, y la *Kalp*. La

Ca-

Capital de la *Bosnia* es *Bosna Serayo*, sobre el rio *Bosna*, de la *Esclavonia*, *Possoga*, *Uvibitz* de *Croacia*, y *Scardona* lo era de *Dalmacia*, aunque oy està arruinada. *Ragusa* Ciudad Arzobispal, y Republica, es muy rica, y poblada por el grande comercio; oy està debajo la proteccion del *Cesar*. Los *Venecianos* tienen todas las costas de la *Dalmacia*, y algunas Plazas. Los mas son *Catholicos*, aunque ay *Griegos*, y *Mahometanos* con libertad de conciencia.



## LA ASIA.

**L** Ejando aparte las grandes prerrogativas, y

VEN-

ventajas , que se pueden decir à gloria de esta parte del Mundo antiguo , por no permitirlo la ofrecida brevedad ; solo notarè , que es la mas Oriental , y dilatada de todas las que la componen. Tiene de largo desde los *Dardanelos* junto à *Constantinopla* , hasta el Estrecho de *Jesso* , cerca de 2000. leguas, y de ancho cerca de 1400. ocupando una gran parte de la *Zona-torrida* , toda la templada Septentrional , y algo de la fria.

Confina al Norte con el *Oceano Escithyco* , al Oriente con el mar de los *Kalmachitas* , y el de la *China* , al Mediodia con el mar de las *Indias* , y el de *Arabia* à *Ponien-*

niente con el mar Roxo , el *Istmo de Sues* , el *Archipiélago* , el mar de *Marmara* , el mar Negro , el mar de *Zabache* con el Don , y Estrecho de *Uveigatz* en el mar *Glacial*.

Dividese la *Asia* en seis partes principales , la *Turquia Asiatica* , la *Persia* , las *Indias* , la *China* , la *Grande Tartaria* , y las *Islas dependientes* , como del *Japon* , las *Filipinas* , las *Malucas* , las *Islas de Samatra* , las *Maldivas* , y la de *Zeylan* , &c.

El grande Imperio *Asiatico* del *Turco* , confina con *Moscovia* , *Tartaria* , *Persia* , con el *Oceano* , y el *Mediterraneo* ; tiene de largo 650. leguas , de ancho 450. Es este Pais muy caloroso , y po-

co fertil, pero abundante de miel, cera, y aromas: tiene minas de plata, cobre, imán, y probablemente de oro; pues los tres Reyes Magos ofrecieron de él à Christo recién nacido. Pescanse tambien las mejores perlas de Oriente sobre las costas del Golfo de *Balsora*. Son sus principales Rios el *Tigre*, y el *Eufrates*, que nacen de los montes de *Armenia*, desaguan en el Golfo *Persico*.

Este vasto Pais, que comenzó à sujetar el año de 1300. *Osman*, ò *Othoman*, *Tartaro*, hombre vulgar, Soldado arrojado del *Gran Kan*, se divide en cinco Provincias.

1. La *Natolia*, cuya Capital es *Chiusa* sobre el Rio *Ayas-*

o                      o                      la,

la, en ella se hallan las ruinas de la antigua *Troya*, la Ciudad Arzobispal de *Sintra*, grande Emporio de Levante, y la de *Epheso*; la *Caromania* con su Capital *Cogni*, la *Amasia*, con su Capital *Lovicat*, y *Trevisonda*, cerca de la *Natalis* se hallan en los Mapas entre otras la Isla, ò Reyno de *Chipre* en poder del Turco: tiene 60. leguas de tierra firme. Quedo en poder de *Venecianos*, hasta el año de 1571. pero aun oy dia ellos, y el Duque de *Saboya* se califican Reyes de *Chipre*, cuya Capital es *Nicosia*. La Isla de *Rhodas*, que tendrá 16. leguas de largo, 8. de ancho, y 40. de circuito, à 5. de tierra firme, donde antigua-

mente estaba el Coloso del Sol , por debajo de cuyas piernas podian passar los Navios , teniendo 70. codos de alto. Los Cavalleros de Malta la ganaron en 1309. despues , que perdieron *Limisso* en Chipre.

La Isla de *Merelino* , ò *Lesbos* , antes de los *Veneçianos* , la de *Scio* , antes de los *Ginoveses* , la de *Samos* , la de *Cos* , ò *Lango* , donde nacieron *Esculapio* , *Hypocra-tes* , y *Apeles* , y la de *Pathmos* , que se llama *Palmosa* , lugar del destierro de *San Juan Evangelista*.

2 La *Suria* , ò *Soristan* está sobre el mar *Mediterraneo*: tiene de largo 180. leguas, de ancho 90. dividele en tres par-

partes , la *Suria* , su Capital *Alep* , Ciudad de grande comercio de Levante , donde està tambien *Antiochia*. La *Palestina*, que encierra la *Judea* , y *Tierra Santa* , ù de *Promission* : su Capital *Jerusalen* , y su principal Rio el *Jordàn* , que nace en las *Montañas de Galilea*, la atraviesa de Norte à Mediodia, y se pierde en el *mar muerto*, y la tercera la *Phenicia* sobre el *Mediterraneo* , su Capital *Damas* , donde se convirtióò *San Pablo* , que gobierna un *Belghierbei* , y en donde los *Griegos* tienen un *Patriarcha*.

3 El *Diarbeck* encierra casi toda la antigua *Assia*, *Mesopotania* , y *Chaldea* ; està entre los Rios *Tigre* , y *Eufra-*

*frates*; su Capital es *Caramid*. Entre los Rios *Locus*, y *Caper*, fue vencido *Dario* por *Alexandro Magno*. Muchos interpretes juzgan, que el *Paraiso* fue colocado en la *Chaldea* al Oriente del *Tigris*. Tambien se hallò en esta Provincia la celebre *Babilonia*, sobre el Rio *Eufrates*.

4 La *Turcomania*, que comprende casi toda la antigua *Armenia*: su Capital es *Erzerum*, sobre el mismo *Eufrates*, viven en ella muchos *Principes* como *Soberanos*, que no temen al *Turco*, ni al *Persiano*, porque tiene cogidos los *Puertos*, y *passos* de las *Montañas*.

En medio de esta Provincia

cia se hallan las sierras de *Ararat*, sobre una de las quales dicen averse encallado el Arca de *Noè*, y que de ellas nacen los quatro rios, que regaban el Paraíso.

La *Georgia*, que está entre el mar Negro, y *Caspio*, y en poder de tres Principes ò Reyes tributarios, pertenece parte al Turco, y parte al *Persa*. su Capital es *Teflis*, sobre el Rio *Kur*. Al Norte de est. tierra están los *Tartaros Circassos* en la *Comania*, donde antiguamente vivieron las guerreras *Amazonas*.

5 La *Anatia*, que tendrá de largo 600. leguas, de ancho 420. es la parte de *Asia* más cercana al *Africa*; muy falta de agua, pero llena de

al-

ladrones , y foragidos , que acechan à robar à los que van en Romeria à *Meca*, residencia, que fue del falso Profeta *Mahoma*. Dividese en tres partes , la *Feliz* , que es tres veces mayor , que las otras juntas , y hace como *Peninsula* entre el mar *Roxo*, y el Golfo de *Ballora* : su Capital *Meca* , cuyo Xefe , ò Principe es uno de los mas poderosos : la desierta , que los *Hebreos* llaman *Cedar*, su Capital *Anno*, sobre el *Eufrates* ; y la *Petrea* , cuya Capital es *Petra* , ò *Herach*. Entre sus muchas montañas està el de *Oreb* , y el de *Sinai*: aqui vivieron los hijos de *Israel* 40. años despues , que salieron de *Egypto*, y passaron el

el mar *Bermejo*. Estos Pueblos son *Mahometanos*, y fueron los primeros, que recibieron la doctrina del *Alcorán*. En las demás Provincias se hallan mezclados *Mahometanos*, *Griegos*, *Judios*, *Jacobitas*, *Maronitas*, y muchos otros Sectarios; los *Christianos* tambien se toleran en pagando tributo.

## LA PERSIA.

**E**ste Reyno de *Sophi*, ò Rey de *Persia*, aunque muy dilatado, es oy solo una porcion del vasto Imperio, q̄ poseyeron los antecesores de *Dario* en la *Asia*: tiene sin embargo 500. leguas de largo, y 300. de ancho. Confina

na

na con el *Gran Mogol*, la *Tartaria grande*, con el *Rio Oxus* òy *Gebun*, con el *mar Caspia*, la *Turquia Asiatica*, con el *Golfo de Balsora*, el *mar Persico*, è *Indico*. Es abundante de *morales*, y *mercaderias de seda*, y ay *melones de 40. à 50. libras*, infinitos *Camellos*, *minas de oro*, *plata*, *turquesas*, y *sal*, pero casi ningun *Rio de consideracion*.

Dividese la *Persia* en 14. *Provincias*, que son *Chusistan*, *Airach*, *Aderbejan*, *Eriban*, *Es-cizuan*, *Farfistan*, *Keirman*, *Makerau*, *Sisistan*, *Candakur*, *Sablustan*, *Chorasán*, *Mazanderán*, y *Ghilan*: su *Capital* es *Ispahan* sobre el *Rio Sen-dora*, una de las mas ricas, *hermosas*, y *grandes Ciuda-des*

des del Orbe , que encierra quatro pequeñas Villas , en una llamada *Zulfa* , viven los Christianos, y tienen Iglesias, Arzobispo , y libre egercicio de su Religion.

El Gobierno del *Sopbi* es Monarchico , y despotico , y la Corona Hereditaria , sin distincion de hijos legitimos ò ilegítimos. Los *Persas* en otros tiempos idolatraban al Sol, la Luna , y al fuego, &c. pero oy los mas siguen los errores de *Mahoma* , segun los Comentarios de *Haly* , que llaman *Theniente de Dios*. Cerca de este Reyno de *Persia* está la Isla , y Ciudad de *Ormuz* , que fue antes celebre Emporio de los *Portugueses* , oy es del *Sopbi*.

## LA INDIA.

**L**lamase así del gran Rio *Indo*, que nace como tambien el *Ganges* del monte *Caucaso*, y desagua por 7. bocas en el *Oceano Meridional*. Sus limites son dicho *Indo*, que la divide de *Persia*, la *Tartaria* con el antemural del monte *Tauro*, la *China*, y el *Oceano*. Y como el Rio *Ganges* la atraviesa de parte à parte, una se llama *India Occidental*, que està dentro el Rio, y otra *Oriental*, que es *India* fuera del mismo *Ganges*. De este pais general parte està en la Zona templada, parte en la torrida, pues los Reynos de *Turquin*,

y *Cocbicbina* son tributarios de los Emperadores de la *China*, aunque estén separados de ella. Tanto ay escrito de las singularidades de este pais, y con tanta deformidad, que no se sabe, que creer de ello; solo dirè de cierto, que como tiene diversos Soberanos, son tambien diferentes sus Gobiernos: los *Olandeses*, y *Portugueses* tienen Plazas sobre las costas con sus Gobernadores, y Presidios; los mas de los Indios son Idolatras, especialmente àcia el Mediodia, muy supersticiosos, y algunos creen, segun la Secta de *Pitagoras*, que las almas pasan de un cuerpo à otro, así humanos como de bestias: ha-

llan-

llamase tambien Judios , y Christianos , desde que los Portugueses viven establecidos alli.

La India Occidental se divide en el Imperio del Mogol, y la Peninsula mas acá del Ganges. Mogol significa entre los Indios, blanco , y llaman Mogols à los pueblos de tierra firme , que son subditos del Gran Mogol , ò Emperador de los Mogols : este Imperio tiene de largo 650. leguas, y de ancho 440. Confina con la Tartaria, el Reyno de Ava, el Rio Guonga, y la Persia : tiene mina de diamantes , que se pescan en el Rio Govil , de la Provincia de Bengala , y muchas calles de arboles para caminar por  
 -...ll  
 la

la sombra , de que algunas son de mas de 100. leguas de largo : atraviesanlo los Rios *Indo* , *Ganges* , y otros muchos lo fertilizan. Contiene este vasto Imperio 36. Reynos.

Las Ciudades Capitales son *Agra* , y *Dally* , cerca del Rio *Semana* , donde suele residir el *Gran Mogol* , que tiene muchos Reyes , ò Rajas Tributarios ; y los *Portugueses* poseen sobre el Golfo de *Cumbaya* , *Diu* , *Daman* , *Buzaim* ; y las Fortalezas de *Manora* , y *Afferim*.

Los *Mogols* por la mayor parte siguen los desvarios de *Mahoma* , o conforme à la interpretacion de *Haly* , aunque ay tambien muchos *Idolâtras* , *Judios* , y *Christianos*.

convertidos por los Padres de la Compañia, ò que atrae el comercio, y la libertad de conciencia, que permite el *Gran Mogol*.

La *Península* de mas acá del *Rio Ganges*, separada de las tierras del *Gran Mogol* por el *Rio Guenga*, tiene de largo 260. leguas, de ancho 230. Es su clima tan caloroso, que andan desnudos los moradores, pero muy abundante el país de frutos, perlas, y diamantes. Dominanla dos principales Soberanos, el Rey de *Golconda*, y el de *Dezan*, que tienen otros muchos Nayques, ò Principes tributarios, y en las costas Portugueses, Holandeses, è Indios.

Di-

Dicho Reyno de *Golconda*, que està en la parte Oriental, es muy fertil de diamantes, cuya mina es *Gani*, à siete jornadas de la Ciudad de el mismo nombre: pero aunque son las mayores piedras de las Indias, no son las mas limpias.

Su Capital es *Heider-Abad* al pie de la montaña, en cuya cumbre està la Ciudad de *Golconda*, muy rica, y grande.

Los Ingleses tienen en esta costa *Madraspatan*, los Dinamarqueses solo à *Trangarbar*, y los Franceses *Thalicherè*.

El Reyno de *Dezan*, ò *Visapur*, cuyo Rey es tributario del *Gran Mogol*, se halla sobre la costa Occidental de

*Peninsula*, y contiene los Reynos de *Coustan*, *Cochim*, *Calicut*, &c. y las Ciudades de *Mangalor*, *Barcelor*, *Onor*, y otras, que pertenecen à los *Olandeses*, como tambien la de *Cochim*.

La Ciudad de *Goa*, que es de los *Portugueses* situada en una Isla del Rio *Mondovi*, està asimismo en dicho Reyno, y en ella reside el Virrey con un Arzobispo, se conserva el Cuerpo de Santo *Thomas Apóstol*. Tomòla Don *Alonso de Alburquerque* de los Indios, el año de 1510.

Todos los moradores de dicha *Peninsula*, casi son *Mahometanos*; como sus Príncipes; pero los *Montañeses* *Idolátras*; ay tambien *Catholicos*,

os ; Protestantes , y Judios.  
 La India Oriental se sub-  
 divide en tres partes princi-  
 pales , los Reynos de Ava, y  
 Pegu, con la Peninsula de mas  
 alla del Ganges, llamada Zir-  
 bad , con el Reyno de Siam,  
 y la tercera comprende los  
 Reynos de Tonquin, y Caba-  
 china, que son tributarios de  
 la China.

El Rey de Ava es uno de  
 los mas poderosos Principes  
 de las Indias, pues señorea  
 los Reynos de Pegu, Arracàn,  
 Asem, Tipra, &c. Tienen sus  
 Estados 340. leguas de largo,  
 y 160. de ancho; combinan  
 con la Tartaria, la China,  
 Reyno de Siam, Golfo de  
 Bengala, tierras del Gran Mo-  
 gol. Ay minas de muchas pic-

dras preciosas , de Bezar , Lacre , quatro Rios caudalosos, que son *Menan*, *Caypuno*, *Cosmin* , y *Coar* , que suelen salir de madre , inundar , y fertilizar las campañas como el *Nilo*.

*Ava* sobre el Rio *Caypuno*, es la Capital de todo el Reyno à donde reside el Rey. Los Pueblos son Idolatras, creyendo pluralidad de Dioses , y otros delirios.

El Reyno de *Siam* , cuyo Rey embiò el siglo pasado, tan celebre embajada al de *Francia* , comprende diferentes otros Reynos , y tendrá de largo 360. leguas de ancho 200. confina casi de todas partes con los mares de las Indias , solo el Oriente

con

con los Reynos de *Pegu*, y *Cochinchina*.

El *Clima*, aunque muy cercano al *Equador*, está muy templado por los vientos, y rocios continuos. Ay grande abundancia de especies, y drogas, Elefantes, Camellos, y Ganados: su Capital es *Odia* sobre el rio *Menan*.

Entre todos los Reynos, y Principes, que tiene tributario, solo la Villa de *Malaca*, que pertenece à *Olandeses*, es libre de tributo; ganaronla de los *Portugueses* el año de 1641. Sus Pueblos creen la transmigacion de las almas de un cuerpo à otro, segun el sentir de *Pitagoras*, y otros semejantes disparates.

La

La Capital del Reyno de *Turquin* es *Kecio*, donde suele vivir el Rey, que aunque tiene muchos Principes subditos, el mismo es tributario al Emperador de la *China*, à quien ofrece cada seis años tres estatuas de oro.

Los naturales son *Idolátras*, pero ay muchísimos *Christianos*, y más de 200. Iglesias.

El Reyno de *Cochinchina*, que antes era parte del de *Turquin*, de mas de cien años acá es separado por la rebellion de un Virrey: tendrá 70. leguas de largo, y 170. de *Costas*.

Es su clima, aunque en la Zona torrida muy templado, y con distincion patente de las

quatro estaciones del año, ay minas de plata, y oro, todo genero de especias, abundancia de seda, y algodón, Rinocerontes, y Elefantes, que son tan dociles, que casi es increíble lo que cuentan de ellos: tiene mas de 50. buenos Puertos, y una particularidad notable, que en el Otoño de 15. en 15. dias se inunda el País, y se hace fertilissimo.

Su Capital es *Cacciam*, y Corte de los Reyes, donde ay grande comercio de los Chinos, y del Japon, que fabricaron para su seguridad la Fortaleza de *Faiso*.

Los moradores son idolatras, y ay pocos Christianos, porque los ultimos Reyes los per-

180      *Compendio*  
persecuieron cruelmente

## REYNO DE LA CHINA.

**E**ste nombre proviene de un Rey llamado *Cina*, que reynò 46. años antes de la venida de Christo. Tiene de largo 560. leguas, y confina con el Oceano al Oriente, al Septentrion, con una muralla de 400. leguas de largo, 45. pies de alto, y mas de 18. de ancho, ò grueso, con muchos torreones de trecho en trecho, al Poniente con los montes *Damasios*, y la *India*, al mediodia el *Oceano*, *Tunkin*, y *Cobinchina*. De la parte del Norte es muy frio el clima, por las muchas montañas siempre cubiertas de nieve, pero àcia el Me-  
dio-

ia es muy templado , y abunda de todo quanto se puede desear , siendo uno de los Países mas deleytosos del Orbe. Dividese en 17. Provincias : la Ciudad fuerte de *Teckin* , es la Capital del Reyno , y la Corte donde vive el Emperador de la *China* , en cuya estremidad està à 30. leguas de dicha famosa muralla , y suele levantarse tanto polvo , que para no cegar es menester cubrirse los ojos con un velo transparente. Son los *Chinos* muy industriosos , agudos , y politicos, conociendose su destreza, por las ricas telas , y fabricas , que de allà vienen.

De todo tiempo inmemorial fueron gobernados por

Q

uu

un Rey , ò Emperador , llamaban sus vasallos Hijo del Cielo, tributandole cierto genero de adoracion. Este Emperador tiene en *Teckin* seis Consejos de Estado , de Hacienda , una como Inquisicion tocante à las cosas de su Religion , un Consejo de Guerra , una Junta de Apotentadores , y un Tribunal para los delinquentes.

El Rey de *Niuche* , *Gran Khan de Tartaria* , de quien desciende el Emperador de la *China* , entrò en ella en 1616. hallandola rebuelta, y muy encontrados sus principales Magnates , sin que bastasse à detenerlo dicho grande antemural , fabricado en otro tiempo para pre-

una semejante invasión.

Los *Chinos* son todos *Idolátras*, y muy supersticiosos; pero siempre han reconocido un solo Dios, que llaman Rey de los Cielos. Ay también oy día *Mahometanos*, y *Judios*, y nuestra *Fè Catholica* se professa publicamente en la Corte del mismo Emperador, de suerte, que de *So. Mandarines*, ò *Ministros*, que ay en la facultad de *Mathematica*, muy estimada allí: 40. son *Catholicos*, pero entre todos los muchos *Missioneros*, los *Padres de la Compañia* son los mas gratos à la Corte del Emperador, que los agasaja, y estima mucho, por lo que se aventajan en

las Mathematicas , à que  
 aplicadissimo. Quien fuere  
 curioso de tanto , que ay de  
 admirar , y apreciar en este  
 dilatado Imperio, lo hallará  
 en varios libros noticiosos,  
 que ay escritos de ello.

## LA GRANDE TARTARIA.

**E**ste vastissimo Imperio se  
 llama así del Rio *Tar-*  
*tar* , que passando por el de-  
 lagua en el mar *Hiperboreo*,  
 y *Grande* , para diferenciarle  
 de la *Tartaria* pequeña , que  
 está en *Europa* , viniendo à  
 ser la antigua *Escithia*. Son  
 sus limites: al Norte , y  
 Oriente, el Oceano, al Me-  
 diodia, aquella celebrada mu-  
 ralla de la *China* , que es la  
 ma-

maravilla del mundo, en la *India*, y *Persia*, al Poniente la misma *Persia*, *Turquia Asiatica*, y *Moscovia*. Tiene de largo 1500. leguas, y de ancho 760. su Capital es *Muoncheu* en el *Natay*, sobre el rio *Caramorau*, que dicen tiene de circuito ocho leguas: pero por ser tanta la distancia de este Pais, y èl por sí tan inaccesible, lleno de montañas, y desiertos, tengo por poco seguras las relaciones tan estrañas, que se hallan de èl.

A Solo dirè, que se divide esta *Tartaria* en cinco partes, ò *Hordas*, en lenguaje suyo, la antigua *Tartaria*, la *Desierta*, el *Katay*, el *Zegatbay*, ò *Usbek*, y el *Turquestan*.

El

El Imperio del *Gran* es hereditario, y despues de vida, y hacienda de todos: llaman à su Rey *Hijo, Alma*, y sombra de Dios; siempre le hablan de rodillas con un genero de adoracion, sin atreverse à mirarle, aunque sean Embajadores, que se valen de interpretes. Tiene muchos Reyes, y Principes tributarios. Estos Tartaros son Idolatras, ò Mahometanos, y creen la transmigracion de *Pytagoras*.

## LAS ISLAS DE LA ASIA.

**H**E computado estas Islas juntas por la sexta parte de la *Asia*; las primeras, y mas cercanas à la referida

*Tar-*

son las del Japon, que están al Oriente de la China, gozan un ayre muy templado, y sano, con abundantísimas minas de oro, y plata; pero padecen muy frecuentes temblores de tierra. Las tres principales Islas son, *Nippon*, que tiene 220. leguas de largo, y 75. lo mas de ancho: *Ximo*, que tiene 60. leguas de largo, y 30. de ancho: la tercera *Tukuisi*, ò *Kacuk*, que tiene de largo 45. leguas, y 15. de ancho.

La Capital del Japon es *Jedo*, donde reside el Emperador, aunque el Soberano Pontifice de ellos, *Dayro*, vive en *Meaco*. Los Japoneses viven con tanto recelo, que lo-  
lo

lo à los *Olandeses* abren el comercio , dando por sus mercaderías , oro , y plata en la cantidad , que juzgaren valer , à que no ay replica.

El Emperador *Cubo* usurpò à la *Japonia* el año 1559. y gobierna despoticamente sus vassallos , que siempre fueron Idólatras , por lo qual *San Francisco Xavier* fue allà en 1549. à predicarles el Evangelio con los progressos tan admirables , que se saben , hasta que un infame Herege de Galopin de cocina , hecho agente de *Olandeses* , con una fingida carta de conspiracion , moviò al Emperador à matar crúelmente quantos avia , sin permitir mas la en-

tra-

à Missionero alguno.  
Este perfido Agente se ahogò despues junto à *Lisboa* con todas sus riquezas.

Las *Islas Filipinas* se llaman assi del Rey *Felipe II.* de *España*; en cuyo Reynado se poblaron, aunque ya fueron descubiertas por *Magallon* el año 1520. Su clima no es muy caloroso, aunque estè muy adentro de la Zona torrida, porque son las noches largas, y de continuo soplan ayres frescos. Son muy abundantes en especias, frutos, miel, cera, minas de oro, y de perlas; pero tambien ay frequentes temblores de tierra.

Hallanse entre las *Islas Malucas*, y la *China* muchas otras,

otras ; las principales llaman *Lazon* , ò *Manbilba* , que tiene 100. leguas de largo, y casi otro tanto de ancho: *Mindanao* larga 110. y ancha 80. y *Parageya* , que tiene 100. leguas de largo , y 20. de ancho.

En *Manbilba* , que es la Capital de todas las Islas , que posee allí el Rey de *España* , reside el Gobernador , Consejo , y Arzobispo , desde el año de 1546. quando *D. Lope Legaspi* la conquistò , y echò los *Chinos*.

En dichas Islas *Españolas* solo se professa la Fè Catholica, en las otras la *Idolatria*, siendo sus Reyes , y Príncipes Paganos.

Las Islas , que llaman oy  
*Mo-*

son muchas, fue-  
ra descubiertas por *Magel-  
lans*: la principal es *Celebes*,  
que tiene 100. leguas de lar-  
go, y 70. de ancho. Los *Es-  
pañoles* la ocuparon, pero fue-  
ren echados de los *Portugue-  
ses*, y despues estos por los  
*Isleños* apoyados de *Olandeses*,  
que poseen oy la mayor par-  
te, y los Puertos. Los natu-  
rales son Idolatras, ò Maho-  
metanos.

Otras Islas ay por aqui,  
que llaman de la *Sonda*: las  
tres principales son *Sumatra*;  
que tendrá 220. leguas de  
largo, y 50. de ancho; y  
aunque esté debajo del *Aqua-  
dor*, el clima es sufrible, por  
los continuos Equinocios, y  
vientos, su Capital es *Achem*.

Las

Las otras dos son *Java* tiene un Emperador, 500 leguas de largo, 40. de ancho: su Capital es *Materan*: y la Isla de *Borneo*, que tiene de largo 220. y de ancho 200. leguas: su Capital es *Borneo*, donde reside el Rey, que es Mahometano.

Los *Olandeses* tienen algunas Plazas sobre las costas del Reyno de *Achem*, y *Borneo*, del que echaron a los *Portugueses*: han ocupado casi todo el Reyno, o Isla de *Bantam*, y hacen todo el comercio, cuyo Emporio es el famoso Puerto, y Ciudad de *Bantam*. Han hecho tambien fabricar alli la Villa de *Batavia* al uso de *Europa*, con un Castillo, en que reside su General. La

la Isla , y Reyno de *Zeylan* , tiene 70. leguas de largo , 45. de ancho ; es abundante en perlas , rubies , zafiros , y topacios , que pescan en sus rios : su Capital , y Corte es *Candi* sobre el Rio *Trinquemala*. El Rey de ella tiene algunos otros Reyes chicos tributarios ; y los Olandeses , despues de aver echado à los Portugueses , ocuparon todas las costas , sin permitir la entrada , ò comercio à nadie. Dicho Rey , y sus *Isleños* son Idolatras , ò Mahometanos.

Las Islas *Maldivas* , tendrán de largo 260. leguas , y solo 20. de ancho ; son tambien muy ricas , y divididas en 13. Cantones , rodeados

de rocas , que son sus mallas contra las olas del mar, que sin esto los inundara : su Capital es *Mala* en el Sexto Canton, donde reside el Rey,

Las Islas finalmente de los *Ladrones*, cuyos moradores viven de robos, y rapiñas, que les avian merecido este nombre, ahora se llaman de *Marianas*; porque la piadosa Reyna Madre , de gloriosa memoria, fundò algunas Misiones para su conversion : son muy estériles para el mundo , y de poca consideracion , pero muy fértiles para el Cielo , aviendo mas de 500. Personas bautizadas , y cinco Iglesias , por el desvelo de los Padres de la Compañia de Jesus.

## LA AFRICA.

**E**sta parte del Globo *Ter-  
raqueo* está casi toda en  
la ardiente Zona torrida, y  
es la mayor Península del  
Orbe: tiene 1600. leguas de  
largo, de ancho 1400. confi-  
na al *Isthmo* de *Sues*, y Me-  
diterraneo, y con el Occea-  
no. Sus principales rios son  
el *Nilo*, que nace del Reyno  
de *Goyama* de la *Abissinia*;  
atraviessa à la *Nubia*, y *Egypto*,  
despues se echa en el Me-  
diterraneo; y el Negro, que  
nace de un lago de este nom-  
bre en el Reyno de *Damur*,  
hasta el Reyno de *Congo*, y  
el

el de *Borno*, atraviesa la *Libia*, y se pierde en el *Océano* por diferentes brazos, de los quales dos se llaman *Senega*, y *Gambia*, que forman una Isla, cuya punta occidental es *Cabo Verde*.

Es la *Africa* por la mayor parte cubierta de arenas, que la hacen desierta, estéril, è inhabitable à los hombres, por el calor insufrible, que causan los rayos del Sol, reverberados de dichas arenas; pero ay infinitos *Leones*, *Tygres*, y otros animales muy feroces.

Puede ser dividida en ocho principales Provincias, que son 1. *Egypto*, que es de los *Turcos* desde el año 1516. Su Capital *Cayro*, tan grande

y poblada como *Pa-*  
*si* media legua del *Nilo*.  
tiene de largo 100. leguas,  
y de ancho 190. confina al  
mar *Bermejo*, è *Isi*mo de  
*Suez*, al *Mediterraneo*, à la  
*Berberia*, y desierto de *Bar-*  
*sa*; y à la *Nubia*, y *Abissina*;  
fertilizando el *Nilo* con sus  
inundaciones; pero tambien  
produce muchos *Cocodrilos*,  
y otros animales enemigos  
del genero humano, y en-  
gendra infinitas *labandijas*,  
aunque estos inconvenientes  
los reintegran sus aguas con  
hacer fecundissimas à las  
mugeres, y ganados, que sue-  
len casi de ordinario parir à  
pares.

Los *Turcos* dividen el  
*Egypto* en 14. *Beylies*, ò *Go-*

biernos , y todo ello  
bierna un *Bajà* , que  
en *Cayro*. Los mas de los  
Egypcios son oy Mahometa-  
nos , y circuncidan sus hijos;  
ay muchos Judios poderosos,  
y pocos Griegos. Tienen unos  
Sacerdotes , ò por mejor de-  
cir hechiceros , que llaman  
Santones , y veneran mucho.

2 La *Berberia* , que es la  
parte mas Septentrional de  
*Africa* ; tendrà de largo 900.  
leguas , y solo 100. de ancho  
lo mas. Se divide en seis  
Reynos , que son el de *Barca*,  
que comprende 30. leguas  
de costas , y 40. de ancho,  
cuyo pais es muy esteril , y  
lleno de rocas : su Capital  
del mismo nombre, comuni-  
cado al Reyno , gobernado  
por

*Sanguiac*, que pone el

El Reyno de *Tripoli* tiene 250. leguas de costas, y 40. lo mas de ancho, con la Capital del mismo nombre, sobre el rio *Tripoli*, donde el *Turco* tiene un *Baxà*; aunque la Villa se gobierna como Republica debajo su amparo, siendo ella un nido de *Pyrratas*, que viven de robos, y comercian con los *Esclavos*, que hacen.

El Reyno de *Tunez*, largo 70. leguas, y ancho 90. tiene el nombre de su Villa Capital, donde se recogen muchos *Colarios*, por ser su Puerto muy ventajoso: defiende la entrada el Fuerte de la *Goleta*; gobiernase tam-

bien en forma de Rey  
debajo la proteccion  
*GranTurco*. Dependien de ella  
las Islas de *Galatha*, *Pantba-*  
*larea*, &c.

El Reyno de *Argel*, de  
largo 220. leguas, y ancho  
cerca de 90. lleno de altas  
sierras, dividido en cinco  
Provincias: su Capital es *Ar-*  
*gel*, gobernada como las pre-  
cedentes, y asilo como ellas  
de Pyratas.

El Rey de *Espana* tiene so-  
bre sus costas las Fortalezas  
de *Mazalquivir*; y *Oran*.

El Reyno de *Fcz*, de lar-  
go 120. y ancho hasta el es-  
trecho de *Gibraltar*, 90. le-  
guas, es el mas poblado, y  
fertil de toda *Berberia*: di-  
videle en siete Provincias. su

es Fez , sobre el Rio  
en medio del Reyno,  
y la mejor joya del *Africa*,  
donde reside su Soberano,  
que se intitula Emperador  
de *Africa* , Rey de *Marrue-*  
*cos* , de *Fèz* , de *Sus* , de *Ta-*  
*filete* , &c.

Su Magestad tiene sobre  
las costas las Fortalezas de  
*Melilla* , y *Zenta* , que han  
tenido por muchos años si-  
tiada los Moros, sin aver ga-  
nado un palmo de tierra ; y  
el *Peñon* de *Velez*. Los Portu-  
gueses *Cazar* , y *Ezafir*. Los  
Ingleses tenian à *Tanger*, que  
demolido abandonaron.

El Reyno de *Marruecos*,  
largo 120. leguas , y ancho  
210. Tiene minas de oro,  
plata, y cobre , se divide en  
se-

vincias , ò desiertos.  
 yes , ò Soberanos se  
 Xeques , y los mas figuran  
 Mahoma, aunque algunos vi-  
 ven sin Ley , ni Religion.

5 La Nigricia , ò pais de  
 Negros tiene 200. leguas de  
 largo , y de 140. hasta 300.  
 de ancho ; es la Provincia  
 mas fertil , y sana de toda  
 Africa , por las inundaciones  
 del Rio Niger , aunque poco  
 poblada por sus intensissi-  
 mos calores. Distinguese en  
 16. Reynos à lo largo de di-  
 cho rio Los Negros agassa-  
 jan mucho à los Estrangeros,  
 y comercian en Esclavos, que  
 cogen de sus vecinos , y ven-  
 den hasta sus mugeres , e  
 hijos.

Estos Reyes son muy dest

po-

en sus tierras ; pero  
mas tributarios del de  
*Tumbut* , que es el mas pode-  
roso. Tienen aqui los *Portu-  
gueses*, el Fuerte de *San Felipe*  
à la boca del Rio *San Domiu-  
go*. Tambien los *Franceses* es-  
tablecieron aqui una Colo-  
nia , y Compañia , para co-  
merciar Negros , oro , y  
marfil. Los naturales son to-  
dos *Mahometanos* , ò *Idolatrias*,  
enemigos mortales de los Ju-  
dios , pero en los desiertos vi-  
ven sin Fè , y Ley.

6 La *Guinea* , que hizo  
siempre parte de la *Nigricia*,  
no es tan dilatada como  
ella , pero mas poblada, por-  
que coge las costas. Descu-  
brieronla *Franceses* , y se es-  
tablecieron alli año 1346. y

aviendola abandonada durante sus guerras civiles, blaronla, y fortificaronse en ella los *Ingleses*, *Olandeses*, *Suecos*, y *Dinamarqueses*. Tiene de largo 550. leguas, y de 60. hasta 140. de ancho. El pais es muy pingue, y fertilizado de muchos Rios, y grandes lluvias, pero estas le hacen tan mal sano, que pocos Estrangeros, escapan de grandes enfermedades. Dividese en tres partes principales, el Reyno de *Guinea*, Reyno de *Benin*, y Provincia de *Malaguete*, que se subdivide en muchas otras. Estos naturales de color negro, andan totalmente desnudos; tienen muchos Reyes, pero el principal, y mas poderoso es el

Em.

ador de *Guinea*, sien-  
 muchos otros tributarios  
 fuyos ; son Idolatras, aunque  
 algunas relaciones aseguran  
 aver ciertos Reyes Catholi-  
 cos.

7 La *Etiopia*, que com-  
 prende todo el resto del con-  
 tinento de *Africa*, se divide  
 en interior, y exterior. Aque-  
 lla contiene la *Abissinia*, y  
 la *Nubia*, la exterior los Rey-  
 nos de *Biafara*, *Congo*, la *Ca-*  
*freria*, *Monomotapa*, *Monoc-*  
*mugi*, *Zanguebar*, *Ajan*, y  
*Abex*.

El Imperio de la *Abissinia*  
 es del *Gran Negus*, ò *Preste*  
*Juan* vulgarmente : tiene de  
 largo 700. leguas, y cerca  
 de 500. de ancho. Ay minas  
 de oro, plata, cobre, esta-

ño , hierro , y azufre ;  
 genero de animales feroces  
 y caza, con infinidad de ma-  
 las sabandijas , y grandes la-  
 gos, de que se engendran. Di-  
 videse en diversos Reynos, y  
 Estados , sin señalar la Capi-  
 tal , sobre que ay diferentes  
 opiniones , y lo mas proba-  
 ble es no averle , porque el  
*Gran Negus* muda à menudo  
 su Corte de un Lugar à otro,  
 y alli se fabrican casas de ta-  
 blas , y tiendas, en que vi-  
 ven , residiendo ya en *Dam-  
 bes* , ya en *Gubay* , ù donde  
 el Rey se le antojare.

Este Emperador , ò *Preste  
 Juan* pretende ser descen-  
 diente de *David* , como los  
 naturales , de aver recibido  
 el Evangelio de la Reyna.

*Can-*

*ace*, cuyo Eunucho bautizó *San Felipe*, y despues de *Santo Thomàs*, *San Matheo*, y *San Bartholomè* Apostoles; y assi siempre se han preciado de Christianos viejos, leen mucho la Sagrada Escritura, y veneran los Sacramentos, las Iglesias, y Sacerdotes, que offician casi à nuestro modo Pero todo està corrompido de los errores Cismaticos. Pues aunque el *Gran Negus*, y muchas de las Provincias fueron convertidas à nuestra Fè Catholica por los Padres de la Compania, de los quales elegian un Patriarcha, de algunos años acá se hallan pocos Catholicos, y los mas son Mahometanos, Idolatras, ò Cismaticos. Todos los Reyes

yes , y Principes de las Provincias expresas en Tabla de *Affinia* , son tributarios del *Gran Negus*, menos gran parte de *Abex* , que reconocen al *Turco*.

La *Nuvia* es Reyno , y tiene de largo 370. leguas , de ancho 190. muy caloroso, pero fertil al mismo tiempo, por las inundaciones del *Nilo*, que es casi el unico Rio de aquel vasto pais; de suerte, que muchos mueren de sed, no hallandose à veces agua en cien leguas de tierra. Gobiernala un Rey poderoso, que reside en *Nuabia* , sobre el *Nilo* : los naturales , que son muy negros , siguen la religion de los *Abissinios*.

Entre *Nigricia* , y el Reyno

no

o de *Congo*, ay muchos otros, que se pueden colocar en *Etiopia exterior*, tendrá en general 300. leguas de largo, y 280. de ancho. Cada uno de estos Reynos tiene su Capital, en que suele residir el Rey, que llaman *Mani*. Los naturales se pintan el cuerpo de varios colores: son todos Idolatras, adoran al Diablo, al Sol, Luna, arboles, &c. Ay muchos hechiceros, y otros, que se sacrifican al Diablo.

El Pais de *Congo*, dividido en muchos Reynos, tiene de largo 300. leguas, de ancho 260. el calor es insufrible, quando no ay nubes, pero muchas veces se templá por los vientos Nordeste, y  
llu-

lluvias, que caen. Ay mines de oro, y plata, pero no de hierro, que por tanto es muy estimado. La Capital del de Congo en particular era *Banza*, oy los *Portugueses* la llaman *San Salvador*, sobre el Rio *Lelunda*, donde viven los *Congolanos*, y *Portugueses* cada uno en su barrio separado. El Rey de Congo es el mas poderoso, se llama como los demás Reyes, *Mani*, y los naturales le tributan adoraciones, hablando siempre de rodillas; es su Reyno hereditario, pero con exclusion de Hembras.

El Reyno de *Angola* es tributario del de Congo. Segun las relaciones de estos Países de algunos años acá serian sus

Reyes , y algunos otros Principes Catholicos , por el cuydado de los Padres de la Compañia , que continúan sus Misiones con admirable progreso.

El Imperio de *Monometapa* , tiene de largo 250. leguas , y 150. de ancho , su clima es templado , y el terreno fertil, y pingue, hallandose mucho oro , no solo en las minas , sino tambien en las rocas, y rios ; pero no ay Cavallos , ni leña. Este *Monometapa* , ò Emperador, es reverenciado de sus Vassallos , es muy poderoso , y justiciero , reside en la Capital llamada de su nombre, sobre el Rio del *Espiritu Santo*.

Mu-

Muchos Misioneros Jesuitas, y otros fueron aqui martyrizados ; pero sin embargo los Portugueses llevaron allà otros para predicarles el Evangelio.

El Imperio de *Monoemugi*, que es nombre de su Rey poderoso , y que tiene muchos otros tributarios , hasta ahora , no recibió la luz del Evangelio , aunque lo ayan procurado los Misioneros. De su estension se habla tan variamente , que no me determino à señalarla.

La *Cafreria* , ò costas de los *Cafres* , donde no ay Villas , encierran todo el pais del *Monomotapa* , y tiene mas de mil leguas , siendo su anchura muy irregular. Su cli-

ma

es harto templado, fuera del Cabo de *Buena Esperanza*, donde se sienten à veces grandes frios por los vientos recios, que soplan, y las muchas nieves, que cubren las montañas vecinas. El Pais es muy esteril, misero, y lleno de animales feroces, pero no falta oro hasta en algunos Rios.

El Reyno de *Sofala* es, donde ay mas oro junto, y mas Elefantes, que en otra parte del Orbe, y de donde por esto congeturan algunos, que *Salomon* traia con sus Navios tanto oro, y marfil. Bañan à toda la costa muchos rios; pero el Reyno de *Mataman* no tiene Villa alguna, viviendo los Pueblos en chozas,

y tiendas, yà aqui, yà allí: son muy negros aun los que viven en la Zona templada; de donde se infiere, que no solo el calor, sino tambien el terreno contribuye à nacer negros.

La Capital de *Sofala* tiene el mismo nombre, fabricada en una Isla del pequeño Golfo de *Sofala*. Este Rey es tributario del Rey de *Portugal*, siendo los *Portugueses* dueños de dicha Capital, y una Fortaleza, que domina el Puerto. Los mas de estos Pueblos viven sin Religion, los de *Sofala* son *Mahometanos*, ay *Portugueses*, y los *Olandeses* tienen un Fuerte, y una Colonia en el Cabo de *Buena Esperanza*.

Las

Las Costas de *Zanguebar*, que comprenden los Reynos de *Angoche*, *Mozambique*, *Quiloa*, *Mombace*, *Melinda*, &c. Seràn de 450. leguas, y tiene de ancho de 60. hasta 100. Son mal sanas, y esteriles, sino es en oro, y marfil, de que ay grande trafago con los *Europeos*.

El Rey de *Angoche* es tributario del *Monoemugi*, y *Mabometano*, reside en la Capital, que se llama *Angoche* tambien. El Rey de *Mozambique* es de la misma Secta; pero ay en este Reyno diferentes Reyezuelos, que viven sin Religion alguna.

Los *Portugueses* son dueños de la Capital, y de toda la Isla en, que està fabricada, y tie-

tiene aqui el Rey un Gobernador trienal, que reside en la Fortaleza cerca del Puerto, y es subordinado al Virrey de Goa. El Rey de *Quiloa* es tributario del *Monemugi*, y *Mahometano*, reside en la Isla del mismo nombre, cuya Villa es muy hermosa: saquearonla una vez los *Portugueses*, y desde entonces aquel Rey les paga un tributo anual de 1500. marcos de oro.

El Rey de *Mombace* es muy temido, y respetado de sus Vassallos, muy arrogante, y presumido, pero corto numero de *Portugueses* derrotaron su Egercito, y quedaron hasta oy dueños de la Isla, y Fortaleza de este nombre.

Este Rey es *Mabometano*, mortal enemigo de todos los *Christianos*

El Rey de *Melinda* es tan reverenciado de los subditos, que las Damas van delante de él cantandole alabanzas, quando sale en publico. Es amigo de los *Portugueses*, y reside en la Capital, que se llama *Melinda*, en cuyo Puerto tienen los *Portugueses* una Fortaleza, que lo domina, y mas de 20. Iglesias con ejercicio de nuestra Religion Catholica. Sin embargo el Rey es *Mahometano*, y muchos de sus vassallos *Idolâtras*. Los demàs Reyezuelos son todos tributarios, y como Esclavos de los *Portugueses*; pero todos son

son *Mahometanos*, metgunos, que algunas relaciones suponen convertidos a nuestra Santa Fè.

Las Costas de *Ajan*, ò *Nueva Arabia*, seràn de 440. leguas sobre el Oceano; tienen de largo 130. leguas, y 60. de ancho lo menos. Son abundantes de ganados, oro, marfil, y cera. Dividense en quatro principales Estados, el Reyno de *Adel*, cuyo Rey es muy estimado de los Principes *Mahometanos*, porque trae guerra perpetua con el *Gran Negus*, vive en la Capital de el mismo nombre, sobre el Rio *Ambos*, es *Mahometano*, enemigo jurado de los Christianos. El Reyno de *Ades*, que es tributario

*Negus*, su Rey, y naturales *Mabometanos*, que reside en *Barraboa*, Villa Capital, sobre el Rio *Quilmanca*. El Rey de *Magadoxo*, y sus vasallos, son tambien *Mabometanos*, vive en la Ciudad de *Magadoxo*, donde ay gran comercio de paños, y especies, que se truecan por oro, y marfil. La Republica de *Brava* es la unica, que se conoce en la *Africa*, tributaria de los *Portugueses*, muy rica, y aristocratico su gobierno, que tienen dos *Xeques* elegidos de las familias mas ancianas.

Las Costas de *Abex* son parte de la *Arabia Troglodita*, haràn 350. leguas sobre el mar *Rixo*, y apenas tendrán

T                      dràn

drán 50. de ancho. Es muy desierto, por la gran falta de agua, y calor insufferible. Dividese en dos partes, la Meridional es el Reyno de *Dancali*, que depende de los *Abissinios*, y los naturales son *Mahometanos*. La Septentrional es el *Turco*, gobernada por un *Baglierbei*, residente en la Capital *Suaquen* sobre la costa del mar *Roxo*.

6 Por la octava parte del *Africa* se pueden poner las Islas, que à ella dependen, y son la de *Locotora*, que tiene cerca de 50. leguas de circuito, muy esteril, sino es en *Aloes*; y sangre de *Dragon*, que produce en abundancia. Los naturales son enemigos de los *Turcos*, idolatran la  
Luna,

aunque veneran mu-  
a la Cruz , sin mas im-  
pulsos , que la tradicion an-  
tigua de sus Padres : perte-  
necce al Rey de *Furtach* en  
*Arabia* , que tiene alli un  
*Xeque* , ò Gobernador.

La Isla de *Madagascar* es  
una de las mayores , y mas  
ricas del mundo. Llamase  
tambien de *San Lorenzo* , por-  
que se descubrió en dia de  
aquel Santo. Los *Franceses* la  
llaman la Isla *Delfina*. Tiene  
de largo 350. de ancho 120.  
y de circuito 900. leguas ; es  
abundante de todo genero  
de frutos , de minas de oro,  
y plata , y de precioso ma-  
derage. Los muchos buenos  
Puertos, que tiene, favorecen  
el comercio. Han tenido los

*Franceses* aqui sobre-  
tas algunas Colonias, y  
tes, pero parece las abandona-  
naron casi todas. Los natu-  
rales andan desnudos, unos  
son *Mahometanos*, otros *Idola-  
tras*, y muchos sin sombra de  
Religion.

Las Islas de *Gomorra* son  
de poca confideracion, aun-  
que tiene cada una su Rey,  
à quien los Navios, que apor-  
tan, han de regalar; y solo  
ellos van vestidos, y con  
zapatos. Los Isleños son tra-  
tables, y comercian con los  
*Portugueses*, unos son *Maho-  
metanos*, otros *Idolatrias*, y  
los demás *Salvages*. Otras Is-  
litas pequeñas ay àcia *Zau-  
guebar*, que tienen sus Re-  
yes particulares; pero tri-  
bu-

os del de Portugal , y  
Mahometanos.

La Isla de *Santo Thomàs*, que fue descubierta el dia de este Santo por el Almirante de Portugal *Vasconchen* en 1405. se halla à 50. leguas de tierra firme del Reyno de *Biafara* , tiene de circuito casi otras 50. leguas : produce quanto necessitan aquellos Negros para sustentarle; pero le falta trigo , y vino. Los *Olandeses* la quitaron à los *Portugueses* , pero estos la reconquistaron , y tienen un Gobernador en *Paronsan* , ò *Santo Thomàs* , que es la Capital , y silla Episcopal. Poseen tambien los *Portugueses* la Isla de el Principe , así llamada , porque el Infante  
de

de Portugal goza sus  
y otras.

Las Islas de *Cabo Verde* así llamadas , porque están enfrente del àcia Poniente, son muchas , pero 10. las principales : todas tienen el clima muy caloroso , y mal sano ; el terreno poco fértil, aunque se agosta dos veces en el año. Un *Genovès* descubrió estas Islas , y muchos años despues las poblaron los *Portugueses* , cuyo Rey embia allà un Gobernador , que reside en la Villa de *Santiago*, que es la principal de la Isla de este nombre , con que todos los Isleños son Catholicos , menos algunos Negros, que no conocen ni à Dios, ni al Diablo.

Las

las Islas *Fortuna-*  
y llamamos *Can-*  
la mayor de ellas  
que tiene 40. leguas de cir-  
cuito , son muchas , pero sie-  
te las principales , y dirè so-  
lamente aqui , que en medio  
de la de *Tenerife* està el *Mon-*  
*te Pico* en forma de pilon de  
azucar , que se juzga el mas  
alto del mundo ; y por esto  
muchos Astrologos toman su  
Meridiano por el primero.  
Todos obedecen al Rey nues-  
tro Señor , y las gobierna en  
su nombre un Gobernador,  
que reside en la Ciudad de  
*Canaria* con un Obispo , Tri-  
bunal de Inquisicion , y Au-  
diencia Real. Despues , que  
llevaron allà las cepas de *Es-*  
*paña* , y plantaron viñas, per-  
diò


diò mucho de su valor, y estimacion el vino de *Espe*

La Isla de la *Madera* tiene 20. leguas de largo, 8. de ancho, y 48. de circuito. Su clima es mas templada, y el terreno mas fertil, que en las *Canarias*. Los *Portugueses* la descubrieron año de 1420. y hallandola toda cubierta de montes, les pegaron fuego, que durò siete años, y la dejò muy pingue, y fructifera. Gobierna un Adelantado por el Rey de *Portugal*, que reside en *Funcal*, Capital de la Isla, con un Obispo. Depende de esta Isla la de *Puerto Santo*, que tendrà ocho leguas de circuito, y la mejor cera del mundo.

Finalmente las Islas de los

*Azo-*

que aunque muy  
estadas de la *Africa*, se  
pueden computar entre sus  
Islas. Llamanse de los *Azores*;  
por la gran cantidad, que ay  
de aquellas Aves, y son nue-  
ve, la principal, Tercera,  
su Capital *Angra*, y Silla  
Episcopal, pertenecen al Rey  
de *Portugal*, y las poblaron  
Portugueses el año de 1449.



## LA AMERICA, O NUE- VO Mundo.

**E**ste vasto continente fue  
incognito hasta el año de  
1492. quando lo descubrió  
primero el Insigne *Christoval*  
*Columbo*, Ginovès de Nacion,

con ayuda de la Reyna *Isabel*, despues, que otros tentados no atendieron à sus relaciones. Desde entonces se llama *Mundo Nuevo*, tambien, aunque impropiamente, *Indias Occidentales*, por el mucho oro, que alli se halla, y *America* de *Americ Vespuche Florentin*, à quien despues embiò allà el Rey *Don Manuel de Portugal*. Estiende-se desde el Estrecho de *Hudson* hasta el de *Magallanes*, y desde *Angubela del Gato*, mas arriba de la Isla de *California*, hasta la punta mas avanzada del *Brasil*, teniendo de largo mas de 34. y de ancho no se sabe fixamente quantas leguas. Confina con el *Mar Atlantico*, con el Estrecho

*Magallanes*, con el *Pacifico*, y con el Estrecho de *Hudson*, y mar *Christiano*. Coge tres Zonas diferentes, y por tanto son diferentes sus temples, y terrenos; pero tan ricas sus minas de oro, y plata, que su cebo llama à las Naciones mas remotas.

Provee su Magestad en *America* dos Virreynatos, cinco Arzobispados, y treinta Obispados, muchas Plazas de Gobernadores, Corregidores, y Oidores. Tres son sus principales rios, el de las *Amazonas*, el rio de la *Plata*, ù de *Paraguay*, y el de *San Lorenzo*, que atraviesa la *Canada*.

Dividese la *America* en

Septentrional, ò *Meridional*; ò *Peruana*, se juntan por solo el *Istmo* de *Panamà*, ancho 18. leguas. La *Meridional*, que es una *Península*, tendrá de largo 1330. leguas, de ancho 1140. y de circuito 5000. Divídese en siete partes principales, que son:

1. El *Perù*, que tiene de largo 140. 160. de ancho, y 660. leguas de circuito, ò costas; es el mayor *Theforo* de la *Corona* de *España*, que descubrió en tiempo de *Carlos V. Francisco Pizarro* su primer *Gobernador*. Confina con el *Paraguay*, y río *Marañon*, con el *Tucuman*, y *Chile*, con la *Tierra firme*, y país de las *Amazonas*,

videfe en tres Gobier-  
nos, ò Audiencias el *Perù*,  
*las Charcas*, donde se hallan  
las ricas minas de *Potosì*, y  
*Quito*. Su Capital es *Lima*,  
Corte del Virrey, y Silla  
Arzobispal, con Inquificion,  
Audiencia, y Universidad.  
Los Montañeses, y algunos  
Pueblos son todavia Idola-  
tras, y sienten frio, donde  
en los valles hace grandissi-  
mo calor, y nunca llueve;  
lo qual con la falta de po-  
zos, y fuentes, y aver pocos  
rìos, causa muchas enferme-  
dades: ay, frequentes terre-  
motos, que en 1633. abis-  
maron la Ciudad de *Truxi-*  
*llo*, y lo mismo secediò en  
1687. à gran parte de dicha  
Ciudad de *Lima*.

La

La Capital de la Provincia de *Charcas* es la Villa de *la Plata*, con Arzobispo, y Audiencia Real. En la de *San Francisco de Quito*, Capital de esta Provincia, ay Obispo, y otra Audiencia Real. En *Cusco*, donde residian los antiguos *Ingas*, ò *Reyes del Perú*, es oy residencia de un Obispo.

2 El *Paraguay*, ò rio de *la Plata*, tendrá unas 500 leguas de largo, y ancho juntamente: es su templo sano, y su terreno muy fértil por los muchos rios, que lo atraviesan. El mas celebre es el de *la Plata*. Su Capital es la Villa de *la Assumpcion* sobre el rio *Paraguay*, donde reside el Gobernador, Obispo, y

Provincia Real. Dividese en  
partes. Muchos de los  
naturales son todavía Idola-  
tras ; pero aunque no cono-  
cen à Dios, temen mucho al  
Diablo, que pintan con gran-  
díssimos cuernos.

3 El *Tucuman* tiene de lar-  
go 200. leguas, de ancho 280.  
Su temple , y mudanzas del  
año son con poca diferencia  
como en España; pero por ser  
el terreno casi todo llano, la  
impetuosidad de los vientos  
suele hacer grandes estragos.  
La mayor parte de esta Pro-  
vincia obedece al Rey nues-  
tro Señor, cuyo Gobernador  
vive en la Villa de *Santiago*  
del *Estero*, sobre el rio de la  
*Plata*, que es la Capital, y  
residencia de un Obispo.

4 *Chile,*

4 *Chile* , que se llama en el Idioma de aquel País *Chilo* , que lo hace grandissimo a lo menos en la cordillera; tendrá 330. leguas de largo, y 150. de ancho, ay minas de oro, y Jaspe bellissimo, y carneros tan grandes, que sirven para llevar el bagage en las jornadas: su Capital fue la Villa de la *Concepcion*; pero oy es la de *Santiago* donde vive el Gobernador, Obispo, y Oidores. Los naturales, especialmente los *Montañeses*, y los de *Arauco*, *Tucapel*, y *Puren*, que adoran al Diablo, son valientes, y su Magestad mantiene contra ellos siempre alguna Milicia.

5 *La Magallanica*, ò tierra

*Magallanes*, tomó su nombre del famoso Marinero, que la descubrió; otros la llaman tierra de *Patagones* de sus Pueblos, que la habitan. Es la mas meridional de toda la *America*, y hace como un Cabo, ò Promontorio, que se dice asimismo de *Magallanes*. Tiene de largo 400. leguas, y 360. de ancho. Su clima es muy frio, y el terreno poco fertil, los Fuertes de *San Felipe*, y del nombre de *Jesus*, que los Españoles fabricaron en esta Provincia, quedan arruinados.

6 La tierra firme, que es la parte mas Septentrional de la *America*, y sumamente calorosa, con muy

ricas minas de oro , y perlas , y piedras preciosas. fertilizandola muchos rios , y ay algunos grandísimos lagos. Dividese en once Gobiernos. Su Capital es *Santa Fè de Bogota* , donde reside el Arzobispo , un Gobernador , y Audiencia Real Soberana de toda la tierra firme.

7 El Brasil , que tiene mas de 800. leguas de costas, ocupadas por los Portugueses, y unas 60. leguas de pais tierra adentro , que dividen en 14. Capitanias : lo demás habitan varios Pueblos salvages , sin Ley , y Rey. La Capital es *San Salvador* , Corte del Virrey , y de un Arzobispo en la famosa *Baia* de

dos Santos. Otros tres Obispos Sufraganeos ay en esta Provincia. Su mayor fertilidad es en azucar , y tabaco : ay entre otros muchos animales raros, pefeados, que buelan con alas grandes, como los Murciegalos.

El país de las *Amazonas*, que rodea el Rio grande de este nombre , tendrá de largo 560. leguas , y de ancho 300. confina con el *Brasil*, tierra firme , el *Perù* , y *Paraguay*. Es la parte mas calurosa de toda America , donde ay minas de oro , que truecan los salvages por otras mercaderias ; pero no se sabe aun lo que passa tierra adentro , porque no se penetrò allà , ni que tenga Villa al-

alguna , tampoco Rey.  
Religion.

La *America* Septentrional, que tiene de largo 1250. y de ancho 1100. leguas, siendo tambien Peninsula, se subdivide en las cinco partes siguientes.

1. *Mexico* , llamado assi de su Villa Capital, ò *Nueva España* , que se distingue en tres Provincias , ò Audiencias ; la de *Guatimala* , *Guadalaxara* , ò *Nueva Galicia*, y la de *Mexico* , que està en medio.

Se estiende esta Provincia *Mexicana* del Mediodia al Norte por mas de 600. leguas ; pero su latitud es muy irregular ; y aunque està en la Zona torrida, su clima

harto templado por los vientos, y lluvias continuas.

La abundancia de oro, y plata, que aqui se coge en las minas, y rios, bien sabida es, y las riquezas, que ay en la Capital *Mexico*, una de las mas grandes, y hermosas Ciudades del Mundo, situada entre los Lagos muy dilatados, en cuyo circuito avia 50. Villas, à donde vivia antiguamente el Emperador de los *Mexicanos*, y ahora reside el Virrey, que se muda de cinco en cinco años regularmente. Quando *Fernan Cortès* con sus pocos Españoles se apoderò de esta Ciudad tan poblada en 1521. Imperaba *Motezuma II.* y es casi increíble la facilidad con

con que sugetaron  
 Reynos , è innumerables  
 baras Naciones.

Finalmente la Isla de *California* està en el mar del *Sur*, y es una de las mayores del mundo , teniendo mas de 450. leguas de largo, 150. de ancho , y 1100. de circuito ; pero poco se sabe de lo que contiene adentro, por no averse penetrado , sino solo costeadado.

## LAS TIERRAS INCOGNITAS.

**C**omo ay dos Polos del Mundo , uno *Arctico*, ò *Septentrional* , otro *Antartico* , ò *Austral* ; en la cercania de ambos ay algunas

terras hasta ahora incognitas, no aviendo permitido los yelos, nieves, y frios continuos, è insufribles, que se registrasse lo de adentro de ellas.

Las tierras Arcticas incognitas confinan con el mar *Glacial*, con el del *Sur*, el mar *Christiano*, y *Estrecho de Hudson*, y se llaman.

1 La *Islandia*, que significa, pais del *Yelo*, puede tener 150. leguas de largo, 65. de ancho, y 400. de circuito, sin los Golfos. Ay abundancia de Osos, y liebres blancos, Vallenas, y otros pescados, que secados dan à comer à los Cavallos por falta de cebada, benuo, y paja. Tiene esta Isla solos  
dos

dos Lugares , *Hola* , y *bot* , pero las cercanias de *Puertos de Hancfior* , y de *Keplauvich* son muy pobla-  
das , porque alli aportan los navios de *Dinamarca* , *Hamburgo* , *Lubeca* , è *Inglaterra* , con sus mercaderias.

El Rey de *Dinamarca* es dueño de esta Isla , y mantiene un Gobernador en cada uno de dichos dos Lugares ; los Forasteros son *Luteranos* , y los Isleños *Idolatrás* la mayor parte.

2. *Groenlandia* , que quiere decir *Tierra Verde* , por las muchas oyas , que visten sus orillas ; es tan fria , que todos los *Dinamarqueses* , que en varias empresas intentaron , poblarla , han  
muer-

helados, de suerte, que ningun Europeo vive en ella, ni Gobernador como solia en *Beareford* por el Rey de *Dinamarca*. Los naturales son Idolatras, y muchos adoran al Sol.

3. *Espritbergia*, que es la mas Septentrional tierra, que se conozca, tiene su nombre de un Capitan Olandès, que la descubrió; pero no se sabe su estension, ni si es Isla, ò tierra firme: el frio es tan intolerable, que los curiosos, que se esforzaron en poblarla, tuvieron la misma suerte, que los de *Groenlândia*. Los Olandeses, è Ingleses pretenden cada uno el Señorio de este pais, y van allá à pescar las Vallenas,

X

que

que son grandissimi  
moradores son tambien  
latras.

4 La nueva Zembla , se llama assi , porque los Olandeses tentaron por ella una nueva derrota para las *Indias Orientales* , y el *Japon* , està al Norte de *Moscovia* , y quieren algunos decir , que la hallaron , pero que la tienen muy secreta.

5 La tierra de *Jesso* es muy poco conocida , aunque dilatada entre la *Asia* , y *America* : los Olandeses llegaron à sus Costas el año de 1643. y supieron como parte de ella obedecia al Rey del *Japon* , y que este tenia un Gobernador en *Matzumai* , y recibia en tributo mucha  
pla-

de las minas, que ay.  
Los naturales son ido-  
latras, sin que se puedan di-  
rigir allà Misiones para con-  
vertirlos.

De la nueva *Dinamarca*,  
nueva *Wualles* Septentrional,  
è Islas de *Cumberlande* se sa-  
be poco, ò nada, y así me  
contentaré de averlas nom-  
brado.

Las tierras Antárticas, ò  
Australes incognitas, tienen  
entre sí diferente clima, co-  
mo están en diferentes Zo-  
nas; pero son mas fertiles, y  
ricas, que las Aréticas, y  
aunque *Fernando Quir*, Espa-  
ñol, *Juan de More*, y otros  
Olandeses, ayan reconocido  
muchas bocas de sus rios, no  
se fiaron de entrar tierra

adentro , sino solo de  
 en algunos Golfos, y Puertos.  
 Estas tierras son la Tierra  
*Grande*, la Tierra del *Fuego*,  
 que es Isla , la nueva *Guinea*,  
 las Islas de *Horn*, de *Cocos*, de  
 los *Traydores*, y otras , cuyas  
 costas solamente son conoci-  
 das.

La diversidad de Zonas  
 calor , y frio , que son estos  
 países incognitos , hace que  
 unos sean blancos , otros ne-  
 gros , y algunos bazos , pero  
 todos Idolatras , que es la  
 mayor lastima. O ! quiera la  
 infinita misericordia de Dios  
 disponer , que estas Tierras  
 incognitas , y todas quantas  
 ignoran su Santa Ley , co-  
 nozcan tambien à su Cria-  
 dor , y Redentor.

COM-



## COMPUTACION DE VARIAS NOTICIAS.

**L**A Fabrica de las Casas, y la Carpinteria, es invencion de *Cain*.

La de la Texa para cubrir las, se inventò en *Chipre*.

La Escultura, y estatuaria de barro, y madera se inventaron en la Isla de *Samo*, por *Dibutades Siconio*, segun unos Autores, y segun otros por *Hedico Reto*.

*Publio Ticino Mena* fue el primero, que introdujo entre los Romanos el Afeytarse, y llevò de *Sicilia* el primer

mer

mer Barbero.

640. años antes del nacimiento de Nuestro Señor Jesu Christo , empezó *Tales* à predicir los Eclipses. Los *Egyptios* sacan los Pollos sin que los cobe Gallina, poniendo los huevos dentro de un Horno.

Las primeras viruelas , que se conocieron fue en *Arabia* , un poco antes de nacer *Abicena*.

De todos los peseados solamente la Ballena engendra al modo de los animales terrestres:

El Filósofo *Xerges* , inventó en *Babilonia* el año 3400. de la Creacion del Mundo el Juego del *Axex-drez*.

inventò la Grama-

*pedocles*, la Retorica.

La Arismetica se inventò en  
*Venecia*.

La Geometria en *Egypto*.

La Astronomia en *Caldea*, y  
tambien la Astrologia.

Los Reloxes de Sol, en  
*Fonia*.

El Thermometro, en *Olan-*  
*da*.

Las Comedias en *Grecia*.

Las Sillas, Bidas, y Erra-  
duras de Cavallo, en *The-*  
*salia*.

Los Vasos de vidrio, en  
*Siria*.

El Javon, en *Francia*.

El Telar de hacer medias,  
que se compone de 1037.  
se inventò en *Inglaterra*.

*Phisistrato* fue el primer

los Griegos, que h  
blica su Biblioteca.

El primero, que azotò à los  
muchachos en las nalgas  
en la Escuela, fue *Theo-  
frastes*.

La Polvora, de cuya inven-  
cion se ignora el tiempo,  
se crèe, la perficionò en  
*Alemania* el año 1330. *Ber-  
thold Schuartz*, Religioso  
Francisco, Gran Químico.

La Artilleria, y Fusiles, ò  
Mosquetes se halla cor-  
riente su uso el año 1338  
pero se duda su princi-  
pio.

El año 1422. ofreció el Re-  
tor de la Universidad de  
*Paris* asistir à las Exe-  
quias del Rey Carlos VII.

con

25000. Estudiantes  
de la Escuela.

El de 1429. la *Poncella* de  
*Orleans* hizo levantar el  
sitio de esta Ciudad à los  
*Ingléses*.

El de 1450. inventò *Juan de*  
*Gutemberg* en *Moguncia* el  
Arte de la Imprenta.

En el mismo año se inventò  
el juego de Pelota.

El de 1485. pariò una mu-  
ger en *Genova* 17. hijos de  
un parto.

El de 1500. *Fulano Gubelin* in-  
ventò el Tinte de *Escarlata*.

El de 1560. se empezó à gra-  
var , ò abrir Laminas en  
Cobre.

El de 1609. se descubrieron  
los Anteojos de larga vista.

En el de 1610. se introdu-

geron los Picados de  
*Francia* para enseñar  
 Cavallos.

En el de 1631. se introdujo  
 la Gaceta.

En 1639. se vieron las pri-  
 meras Bombas en el Sitio  
 de la *Mota*.

En el año 1617. se empezó  
 la Fabrica de la Plaza  
 Mayor de *Madrid*: tiene  
 de longitud 436. pies, y  
 de latitud 334. y de cir-  
 cunferencia 1536. La com-  
 ponen 136. Casas, que tie-  
 nen 615. Ventanas, con  
 otros tantos Balcones de  
 hierro, habitanlas 3700.  
 Vecinos, y se acomodan  
 en ella en las Fiestas pu-  
 blicas 51000. Personas.  
 Y el año de 1670. fue  
 el

Incendio de esta Plaza.

En 1674. el de *San Lorenzo* el Real, y el del Monasterio de *San Juan de la Peña*, que tambien se quemò en el de 1675.

El de 1672. pariò una muger en un Lugar de *Francia* una hija, que estava preñada de otra, que recibió agua de Bautismo.

Una Mercadera de la Ciudad de *Amiens* pariò siete veces por un lado.

El año 1683. bombearon los *Franceses* à *Argel*, y les entregaron los Moros 600. Cautivos, que tenían.

El de 1684. pidieron la Paz los Moros à los *Franceses*, y estos bombearon à *Genova*, y el año siguiente pasò

sò à *Paris* el *Dux*

Senadores à dar la

cion à *Luis XIV.*

El de 1638. bolvieron los  
*Franceses* à *Argel*, y la des-  
truyeron con Bombas.



### DE LA MAGIA.

**E**N sus principios la Ma-  
gia se tomaba por la  
buena parte , y significaba el  
Estudio de la sabiduria. Esta  
se hizo odiosa despues , que  
los Magicos, ò Filósofos *Ara-  
bes* se sujetaron à la Astro-  
logia , à las Adivinaciones,  
à los encantos, y à los Male-  
ficios. La Magia nació de la  
Medicina , y se ha insinuado  
en los Espiritus , bajo el  
pre-

remedios particulares y secretos. Después introdujo la Religión, y la Astrologia Judiciaria, haciendo creer à las gentes, que sabian lo venidero, y registraban en el Cielo todo lo que les avia de suceder. Estas cosas han hecho odiosa esta Ciencia, y por esso se prohibiò. *Escoto* dice, que los efectos atribuidos à la Magia, son ilusiones, y que los encantos de los Magicos son solamente fraudes sutiles inventados para engañar al Pueblo supersticioso. Respecto de que para hacer cosas sobrenaturales, se invocan los Demonios, haciendo pacto con ellos, y esta se llama Magia Negra.

La

La Magia blanca produce efectos , que sobre la naturaleza , por la invocacion , dicen de los Angeles buenos , ò simplemente por direccion , y sin ninguna invocacion. Dice *Plinio* , que la Magia es la mas engañosa de todas las Ciencias. *Juan Bautista Porta* refiere , que la Magia no es otra cosa , que un secreto de hacer las cosas extraordinarias por causas naturales. La de los *Caldios* era el conocimiento de los simples , y la potencia de los Minerales. La Iglesia excomulga à los Magicos , y Magicas , Brujos , y Brujas , y à los Adivinadores , y Adivinadoras.

## ORIGEN DE ALGUNAS noticias Eclesiasticas.

*Despues del Nacimiento de  
Christo.*

**L** Os Sacerdotes llevan cortado el pelo , para honrar la afrenta , que los de *Antioquia* creyeron averle hecho à *San Pedro* , quando le cortaron el suyo el año 37. del Nacimiento de Christo.

El año 110. hubo yà *Paroquias* en algunas Ciudades, y en los Lugares no las huvo hasta el de 400.

El

El año 119. empezó el uso de conservar la Bendición del Agua, en las Iglesias, y en las Casas particulares; y se prohibió, que no pudieran tocar los Vasos Sagrados otros, que los Eclesiásticos.

El año 140. se estableció, que se digessen tres Missas la noche de Navidad.

Hasta el año 255. celebraron Missa los Sacerdotes con sus vestidos ordinarios.

En el año 314. se empezaron à bendecir las Iglesias, y los Vasos Sagrados, y en el de 315. à colocar Imagenes en los Templos.

El de 387. se prohibió el Matrimonio à los Sacerdotes, pero aun lo usaron algunos  
has-

